Министерство науки и высшего образования Российской Федерации

Федеральное государственное бюджетное образовательное учреждение высшего образования

«ИРКУТСКИЙ НАЦИОНАЛЬНЫЙ ИССЛЕДОВАТЕЛЬСКИЙ ТЕХНИЧЕСКИЙ УНИВЕРСИТЕТ»

Заказчик:
Администрация Карлукского муниципального образования - Администрация сельского поселения
Исполнитель:
Федеральное государственное бюджетное образовательное учреждение высшего образования «Иркутский национальный исследовательский технический университет»

Утвержден:
Постановление Администрации Карлукского муниципального образования - администрации сельского поселения
"_____" от _____

ВНЕСЕНИЕ ИЗМЕНЕНИЙ В

ДОКУМЕНТАЦИЯ ПО ПЛАНИРОВКЕ ТЕРРИТОРИИ

Проект планировки территории

(проект межевания территории) кадастрового квартала 38:06:120101
(Иркутская область, Иркутский район, Карлукское муниципальное образование, д. Карлук)

ОСНОВНАЯ ЧАСТЬ ПРОЕКТА МЕЖЕВАНИЯ

Шифр: ПМТ/156/22

Проректор по научной работе
ФГБОУ ВО ИРНИТУ — Кононов А.М.

Руководитель,
ИАСиД — Пешков В.В.

Иркутск, 2024

СОДЕРЖАНИЕ

Наименование	Примечание
Содержание	
I. Основная часть проекта межевания территории.	
I.1. Общая информация	
I.2. Исходные данные, используемые в проекте межевания территории	
I.3. Сведения о границах территории, в отношении которой подготовлен проект межевания	
I.4. Формирование земельных участков	
I.5. Перечень и сведения о площади образуемых земельных участков, в том числе возможные способы его образования	Таблица 2
I.6. Перечень и сведения о площади ранее учтенных и застроенных земельных участков.	Таблица 3
I.7. Перечень и сведения о площади земельных участков, образованных путем перераспределения	Таблица 4
I.8. Перечень и сведения о площади образуемых земельных участков, которые будут отнесены к территориям общего пользования или имуществу общего пользования	Таблица 5
I.9. Перечень и сведения о площади образуемых земельных участков, в отношении которых предполагаются резервирование и (или) изъятие для государственных или муниципальных нужд	Нет
I.10. Красные линии	Таблица 6
I.11. Линии отступа от красной линии	Нет
II. Материалы по обоснованию проекта межевания территории	
II.1. Схема фактического использования территории в границах кадастрового квартала 38:06:120101	
II.2. Зоны действия публичных сервитутов	
II.3. Зоны с особыми условиями использования территории	
II.4. Объекты культурного наследия	
II.5. Особо охраняемые природные территории	
II.6. Объекты капитального строительства	
II.7. Технико-экономические показатели проекта межевания	
III. Графическое приложение	
Чертеж межевания территории кадастрового квартала 38:06:120101	11.06.2024
Чертеж красных линий и земельных участков общего пользования	11.06.2024
Чертеж существующих земельных участков и объектов капитального строительства (ОКС), сведения о которых содержатся в ЕГРН	11.06.2024
IV. Исходные данные и приложения	
Техническое задание	
Письмо службы по охране объектов культурного наследия Иркутской области	09.08.2021 №02-76-5196/21
Письмо министерства природных ресурсов и экологии Иркутской области	07.07.2021 №02-66-4583/21

СВЕДЕНИЯ ОБ ИСПОЛНИТЕЛЯХ

СПИСОК ИСПОЛНИТЕЛЕЙ

Специальность	Должность	Ф.И.О.	Подпись
	Техник	Рахимов В.С.	
	Техник	Тарасова У.А.	
	Техник	Севрюков Д.А.	
	Н. контроль	Торосян П.Р. 8-950-050-37-90	

I. Основная часть проекта межевания территории.

I.1. Общие положения.

Внесение изменений в Проект межевания территории кадастрового квартала с К№ 38:06:120101, расположенного в границах д. Карлук Карлукского муниципального образования Иркутского муниципального района Иркутской области, выполнено на основании:

- Договора №156/22 «На выполнение работ по разработке документации по планировке территории (проект межевания территории) в рамках государственной программы Иркутской области от 27.11.2017 N774-nn «Развитие и управление имущественным комплексом и земельными ресурсами Иркутской области» на 2018-2024 годы.

Изменения вносятся в проект межевания кадастрового квартала 38:06:120101расположена в границах д. Карлук Карлукского муниципального образования Иркутского муниципального района Иркутской области. Территория кадастрового квартала имеет форму ступенчатого многоугольника, вытянутого с юго-востока на северо-запад, широкой частью переходящий на северо-северо-запад. Местоположение территории представлено на рисунке 1.

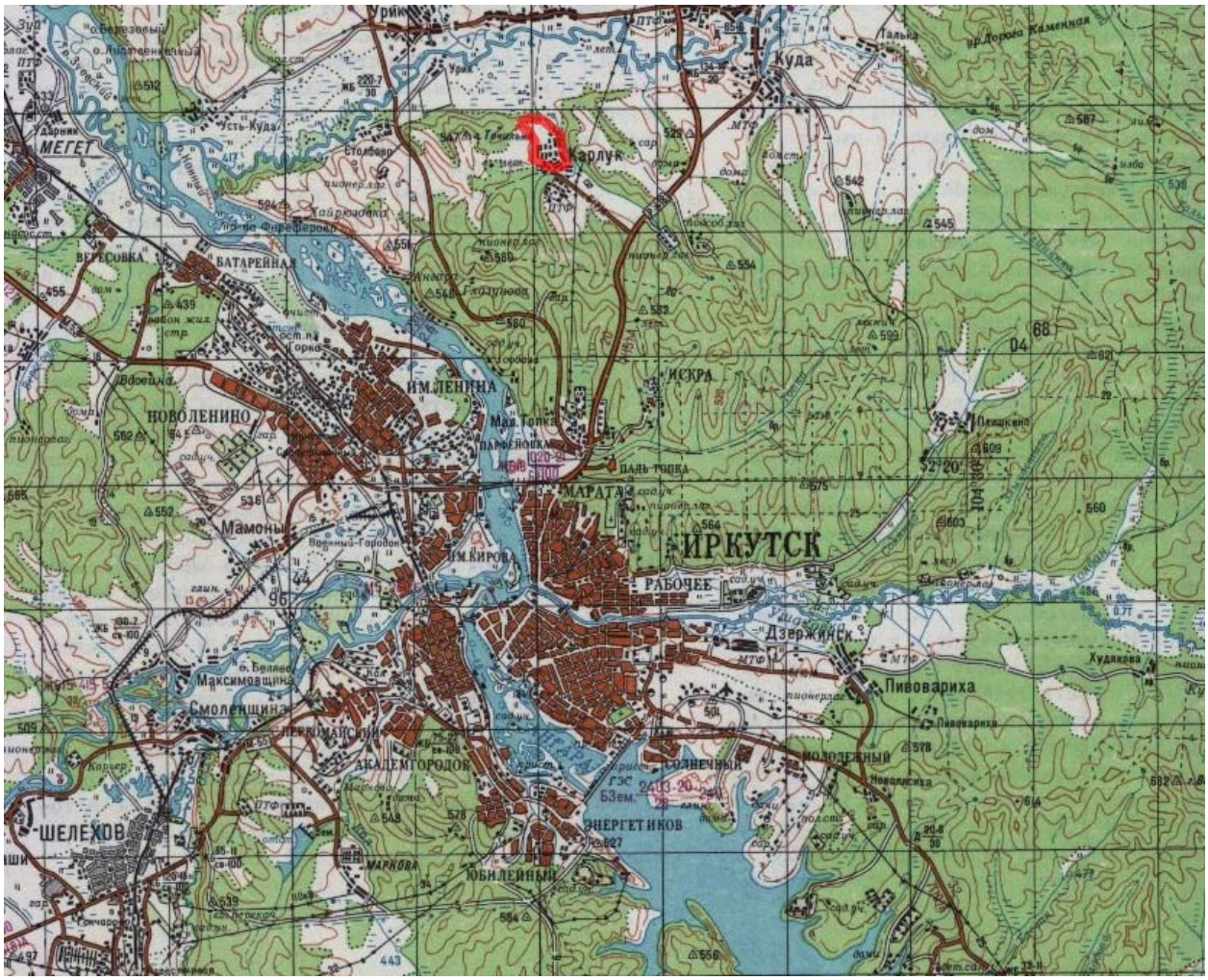

Рисунок 1. Местоположение территории проектирования

Площадь территории в проектируемых границах составляет 2 323 883.74 кв.м.

По данным Росреестра по Иркутской области, кадастровый квартал 38:06:120101 включает в себя 1 233 ранее учтенных земельных участков, из которых 69 - без границ.

На территории кадастрового квартала расположены 868 ранее учтенных объектов капитального строительства (ОКС), из них индивидуализированы 446.

В соответствии с Правилами землепользования и застройки Карлукского муниципального образования проектируемая территория расположена в границах следующих территориальных зон (см. рис. 2):

- зона застройки индивидуальными жилыми домами (Ж-1);
- многофункциональная общественно-деловая зона (ОД-1)
- зона специализированной общественной застройки (ОД-2);
- зона застройки малоэтажными жилыми домами (до 4 этажей, включая мансардный);
- производственная зона (П-1);
- зона сельскохозяйственных угодий (СХ-1).

В результате внесения изменений в проект межевания территории кадастрового квартала 38:06:120101 путем перераспределения ликвидируются чересполосицы, учтенные границы приводятся к границам фактического землепользования, исправляются реестровые ошибки, образовываются новые земельные участки из земель государственной или муниципальной собственности, которые будут относится к земельным участкам общего пользования, уточняются границы и площади ранее учтенных земельных участков, сведения о границах которых в ЕГРН отсутствуют и устанавливаются красные линии.

Результаты проектирования являются основой для выполнения комплексных кадастровых работ.

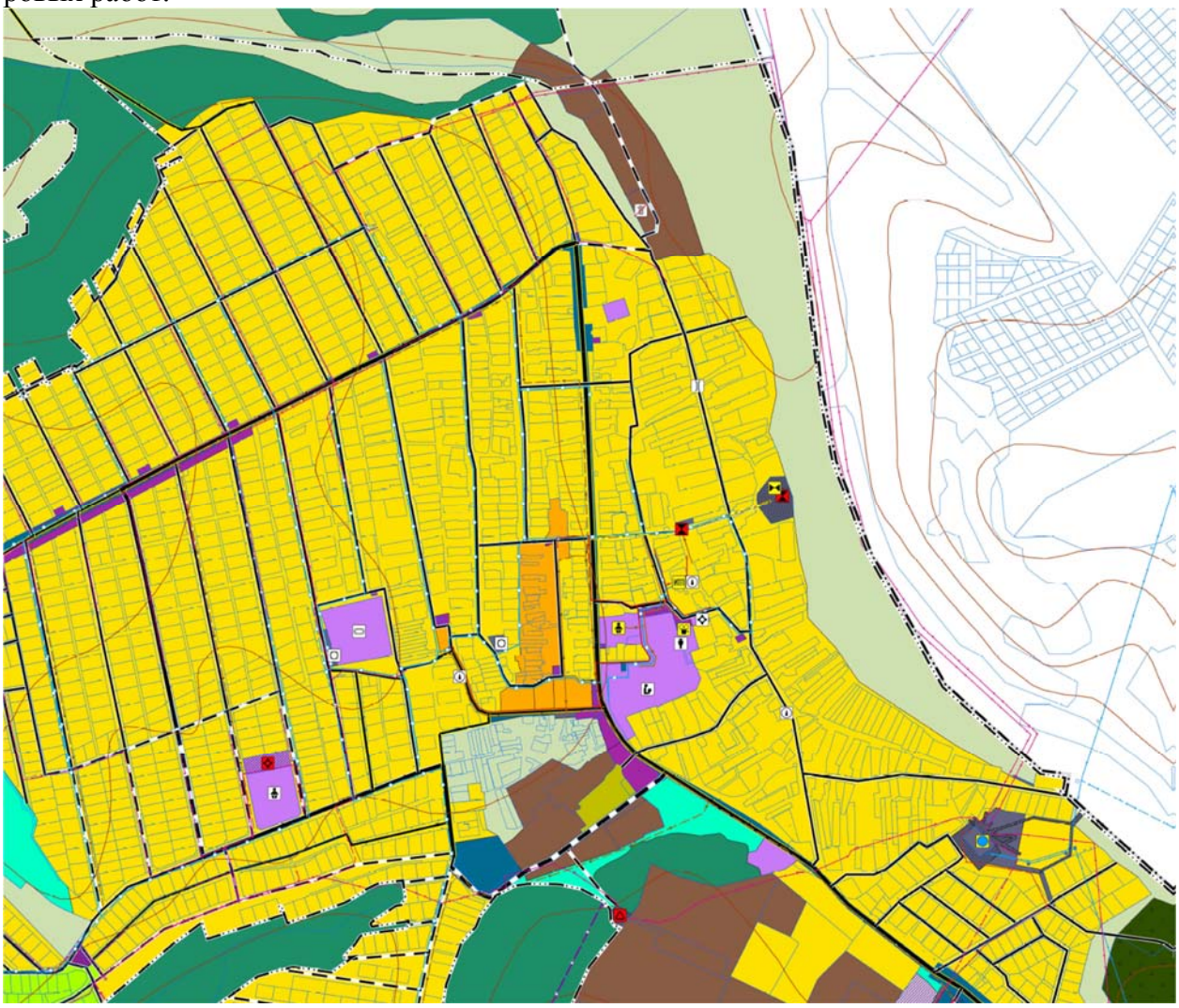

Рисунок 2. Фрагмент карты градостроительного зонирования – д. Карлук (38:06:120101)

При разработке проекта межевания территории кадастрового квартала 38:06:120101 использовались:

1. «Градостроительный кодекс Российской Федерации» от 29.12.2004№ 190-ФЗ.
2. «Земельный кодекс Российской Федерации» от 25.10.2001 № 136-ФЗ.
3. Федеральный закон от 13.07.2015 N 218-ФЗ "О государственной регистрации недвижимости".
4. «СП 42.13330.2011. Свод правил. Градостроительство. Планировка и застройка городских и сельских поселений. Актуализированная редакция СНиП 2.07.01-89*», утв. Приказом Минрегиона РФ от 28.12.2010 №820;
5. Правила землепользования и застройки территории Карлукского муниципального образования;
6. Генеральный план территории Карлукского муниципального образования;
7. Градостроительные зоны.

Цель проектирования:

1. По материалам дистанционного зондирования – оценка возможностей формирования новых земельных участков, как объектов государственного учета объектов недвижимости и государственной регистрации прав на них.
2. По материалам дистанционного зондирования – оценка возможностей производства работ по уточнению границ ранее учтенных земельных участков, границы которых не установлены в соответствии с законодательством Российской Федерации (по поручению губернатора Иркутской области).

Основными задачами являются:

1. Формирование границ земельных участков.
2. Координирование границ объектов землепользования.
3. Определение вида разрешенного использования образуемых земельных участков.
4. Уточнение местоположение границ и площади ранее учтенных земельных участков (по поручению губернатора Иркутской области).
5. Соблюдение общественных, частных интересов и прав, затрагиваемых при формировании земельных участков.

В процессе внесения изменений в проект межевания территории проектировании учтены:

- сведения, содержащиеся в Едином государственном реестр недвижимости от 02.04.2024 г

-материалы аэрофотосъемки, выполненные Федеральным государственным бюджетным образовательным учреждением высшего образования «Иркутский национальный исследовательский технический университет» в 2022г.

Система координат – МСК-38.

I.2. Исходные данные, используемые в проекте межевания территории.

Исходными данными для разработки проекта межевания территории являются:

1. Договор на выполнение научно-исследовательских работ.
2. Техническое задание на выполнение работ по подготовке документации по планировке территории (проекты межевания территорий) в рамках научно-исследовательской работы.
3. Кадастровый план территории с кадастровым номером 38:06:120101.
4. Карта градостроительного зонирования д. Карлук.
5. Правила землепользования и застройки Карлукского муниципального образования.

I.3. Сведения о границах территории, в отношении которой подготовлен проект межевания

Перечень координат характерных точек границ территории, в соответствии с системой координат, используемой для Единого государственного реестра недвижимости по Иркутской области (МСК-38).

Таблица 1

Обозначение характерных точек границы	Координаты, м	
	X	У
1	2	3
1	401298.810	3334955.930
2	401259.190	3335008.390
3	401233.340	3335065.660
4	401180.970	3335138.300
5	401169.380	3335158.080
6	401076.410	3335221.290
7	400957.020	3335258.250
8	400762.460	3335353.970
9	400640.730	3335414.210
10	400611.810	3335429.900
11	400586.530	3335441.360
12	400530.010	3335467.160
13	400528.100	3335463.140
14	400505.670	3335418.450
15	400422.540	3335453.480
16	400389.380	3335462.430
17	400343.950	3335471.840
18	400289.080	3335487.240
19	400216.640	3335498.210
20	400187.270	3335504.300
21	400088.700	3335527.170
22	399986.320	3335546.230
23	399985.880	3335549.640
24	399985.280	3335554.100
25	399946.620	3335562.600
26	399946.360	3335562.540
27	399906.440	3335571.560
28	399868.440	3335580.160
29	399834.000	3335589.390
30	399832.850	3335589.710
31	399797.600	3335597.440
32	399767.840	3335604.110
33	399737.400	3335609.740
34	399707.660	3335617.910
35	399675.930	3335625.140
36	399628.620	3335632.400
37	399535.040	3335652.060
38	399522.300	3335652.590
39	399403.910	3335712.090
40	399405.670	3335715.900
41	399410.090	3335760.850

42	399413.160	3335791.980
43	399416.220	3335821.960
44	399419.320	3335851.920
45	399422.500	3335882.330
46	399425.390	3335911.490
47	399416.990	3335908.560
48	399358.810	3335941.250
49	399337.140	3335978.740
50	399326.190	3336009.650
51	399378.730	3336083.220
52	399390.430	3336126.140
53	399415.460	3336175.940
54	399475.760	3336269.840
55	399425.950	3336305.540
56	399477.530	3336411.890
57	399484.990	3336631.730
58	399435.290	3336698.840
59	399356.880	3336787.210
60	399309.160	3336825.610
61	399269.590	3336873.300
62	399150.980	3337028.240
63	399153.810	3337032.800
64	399193.540	3337096.920
65	399256.560	3337203.150
66	399315.410	3337301.690
67	399364.720	3337259.080
68	399527.020	3337175.090
69	399671.420	3337078.920
70	399818.190	3336856.770
71	399893.320	3336806.030
72	399963.810	3336740.250
73	400038.070	3336737.700
74	400097.830	3336721.540
75	400189.400	3336713.720
76	400349.780	3336674.720
77	400395.550	3336649.570
78	400480.700	3336668.110
79	400557.690	3336659.120
80	400622.330	3336634.380
81	400667.270	3336594.020
82	400770.280	3336560.290
83	400733.150	3336413.690
84	400784.440	3336384.900
85	400833.950	3336376.000
86	400866.960	3336373.710
87	400905.880	3336342.950
88	400939.840	3336318.840
89	400996.970	3336297.150
90	401043.280	3336267.670
91	401083.190	3336231.730
92	401114.330	3336211.680
93	401126.520	3336180.310
94	401177.040	3336157.460
95	401193.870	3336133.700

96	401204.610	3336110.870
97	401216.660	3336056.270
98	401221.000	3336022.610
99	401218.910	3335918.850
100	401226.140	3335757.190
101	401249.030	3335696.740
102	401257.290	3335644.510
103	401272.240	3335615.050
104	401274.170	3335560.360
105	401287.570	3335480.360
106	401298.850	3335403.110
107	401309.840	3335314.070
108	401310.640	3335267.850
109	401303.140	3335234.090
110	401301.000	3335150.120
111	401302.890	3335047.240
1	401298.810	3334955.930

I.4. Формирование земельных участков из земель государственной или муниципальной собственности.

В результате внесения изменений в проект межевания территории кадастрового квартала 38:06:120101 из земель, находящихся в государственной или муниципальной собственности образованы 23 земельных участков – на основном чертеже проекта межевания указанные участки обозначены с префиксом «**О**»; с рекомендуемым видом разрешенного использования согласно ПЗЗ Карлукского МО и классификатору, утвержденного Приказом Росреестра №П/0412 от 10.11.2020 г. «Об утверждении классификатора видов разрешенного использования земельных участков» и 419 земельных участков путем перераспределения. Нормативный размер образованных земельных участков из земель, находящихся в государственной или муниципальной собственности, соответствует размерам, установленным градостроительным регламентом Карлукского МО (ПЗЗ).

Прохождение границы образуемых земельных участков обусловлено границами смежных земельных участков, сведения о которых содержатся в кадастровом плане территории, предоставленном Росреестром по Иркутской области.

Путем перераспределения образованы 395 земельных участков. На чертеже проекта межевания указанные земельные участки обозначены с префиксом «**П**».

Из земель государственной или муниципальной собственности образованы земельные участки (территории) общего пользования – количество указанных земельных участков составляет 26, за исключение одного земельного участка, образованного путем перераспределения, они обозначены префиксом «**ОП**».

Найдены и установлены границы ранее учтенных земельных участков. В отношении части указанных участков было принято решение отнести к числу застроенных земельных участков. Это было связано с тем, что для них отсутствуют сведения о проведенной государственной регистрации недвижимости , указанные участки на чертеже проекта межевания обозначены префиксом «**У**», а остальные – кадастровым номером.

I.5. Перечень и сведения о площади образуемых земельных участков, в том числе возможные способы образования

Таблица 2

№ п\п	обозначение земельного участка	Адрес	Площадь, кв.м	Категория земель	Номер зоны	Вид разрешенного использования	Способ образования	Координаты характерных точек	
								X	Y
1	2	3	4	5	6	7	8	9	10
1	О2	Российская Федерация, Иркутская область, муниципальный район Иркутский, сельское поселение Карлукское, деревня Карлук, улица Спортивная	1740.39	Земли населенных пунктов	Ж-1	Для индивидуального жилищного строительства 2.1	Образование из неразграниченных земель государственной собственности	401012.91 400986.09 400960.07 400986.88 401012.91	3335459.18 3335472.65 3335420.80 3335407.35 3335459.18
2	О3	Российская Федерация, Иркутская область, муниципальный район Иркутский, сельское поселение Карлукское, деревня Карлук, улица Солнечная	925.94	Земли населенных пунктов	Ж-1	Для ведения личного подсобного хозяйства (приусадебный земельный участок) 2.2	Образование из неразграниченных земель государственной собственности	399934.56 399933.26 399941.44 399942.14 399949.93 399951.31 399961.91 399965.35 399960.72 399961.93 399945.84 399939.17 399928.82 399923.87 399922.95	3335859.91 3335852.44 3335848.61 3335851.05 3335849.44 3335855.73 3335852.93 3335865.12 3335866.21 3335874.09 3335877.25 3335878.26 3335877.76 3335878.57 3335874.06

								399922.88 399920.94 399920.36 399926.87 399928.28 399928.60 399934.56	3335874.07 3335863.06 3335860.01 3335858.99 3335858.73 3335860.97 3335859.91
3	О6	Российская Федерация, Иркутская область, муниципальный район Иркутский, сельское поселение Карлукское, деревня Карлук, улица Черемушки	725.91	Земли населенных пунктов	Ж-1	Для ведения личного подсобного хозяйства (приусадебный земельный участок) 2.2	Образование из неразграниченных земель государственной собственности	400550.30 400551.98 400552.18 400531.56 400530.92 400529.22 400550.30	3335859.05 3335888.04 3335893.87 3335895.11 3335889.85 3335861.29 3335859.05
4	О8	Российская Федерация, Иркутская область, муниципальный район Иркутский, сельское поселение Карлукское, деревня Карлук, улица Фабричная	106.49	Земли населенных пунктов	Ж-2	Магазины 4.4	Образование из неразграниченных земель государственной собственности	400141.16 400137.41 400137.41 400140.58 400139.69 400139.67 400135.51 400135.26 400131.84 400131.61 400127.99 400127.41 400128.38 400127.67	3336136.49 3336143.51 3336145.77 3336145.77 3336151.95 3336151.37 3336151.49 3336143.48 3336143.57 3336141.18 3336140.98 3336139.60 3336139.35 3336136.29

								400127.81 400131.86 400133.45 400135.07 400135.14 400141.16	3336135.79 3336135.91 3336135.77 3336135.90 3336136.66 3336136.49
5	О9	Российская Федерация, Иркутская область, муниципальный район Иркутский, сельское поселение Карлукское, деревня Карлук, улица Фабричная	462.45	Земли населенных пунктов	Ж-2	Ведение огородничества 13.1	Образование из неразграниченных земель государственной собственности	400126.33 400126.47 400117.93 400116.95 400122.97 400124.23 400123.51 400125.84 400124.18 400125.00 400127.06 400128.14 400126.50 400124.77 400124.01 400124.28 400110.60 400110.20 400110.10 400109.93 400109.64 400108.02 400108.19 400109.38 400110.26 400126.33	3336090.51 3336097.26 3336096.96 3336120.64 3336119.81 3336104.03 3336115.77 3336115.91 3336118.25 3336118.84 3336115.98 3336116.04 3336117.98 3336121.32 3336123.23 3336128.99 3336131.32 3336125.15 3336123.67 3336121.12 3336116.86 3336116.59 3336112.73 3336096.10 3336089.87 3336090.51

								400121.91 400120.93 400120.37 400117.66 400117.76 400121.21 400121.91	3336121.43 3336121.21 3336123.45 3336123.80 3336124.80 3336124.58 3336121.43
6	О10	Российская Федерация, Иркутская область, муниципальный район Иркутский, сельское поселение Карлукское, деревня Карлук, улица Фабричная	365.84	Земли населенных пунктов	Ж-2	Для ведения личного подсобного хозяйства (приусадебный земельный участок) 2.2	Образование из неразграниченных земель государственной собственности	400064.01 400065.08 400065.45 400077.06 400077.06 400077.16 400079.53 400080.37 400081.18 400074.42 400062.95 400062.31 400062.28 400062.12 400064.01	3336169.35 3336165.58 3336161.84 3336161.13 3336161.13 3336164.54 3336173.01 3336173.92 3336183.72 3336184.24 3336184.96 3336185.05 3336182.45 3336176.03 3336169.35
7	О11	Российская Федерация, Иркутская область, муниципальный район Иркутский, сельское поселение Карлукское,	827.22	Земли населенных пунктов	Ж-2	Блокированная жилая застройка 2.3.	Образование из неразграниченных земель государственной собственности	400065.36 400065.31 400061.08 400048.93 400048.41 400065.36 400055.43 400055.40 400055.94	3336148.75 3336161.70 3336165.72 3336166.22 3336147.50 3336148.75 3336176.22 3336176.28 3336192.17

		деревня Карлук, улица Фабричная						400062.21 400062.21 400061.71 400061.64 400058.82 400052.32 400052.69 400035.15 400034.82 400036.22 400036.16 400040.99 400041.43 400043.92 400043.57 400055.43	3336191.83 3336193.34 3336193.36 3336198.11 3336198.18 3336198.40 3336202.68 3336201.19 3336184.71 3336181.92 3336176.05 3336175.87 3336182.07 3336182.02 3336175.65 3336176.22
8	О12	Российская Федерация, Иркутская область, муниципальный район Иркутский, сельское поселение Карлукское, деревня Карлук, улица Фабричная	658.39	Земли населенных пунктов	Ж-2	Блокированная жилая застройка 2.3.	Образование из неразграниченных земель государственной собственности	400037.49 400026.56 400010.48 400014.79 400030.55 400037.04 400037.49 400002.16 400001.93 400001.86 400001.40 400000.53 399984.54 399983.25 399982.71 399982.00	3336166.57 3336166.92 3336164.71 3336158.71 3336150.23 3336148.92 3336166.57 3336189.09 3336193.68 3336198.21 3336202.09 3336207.30 3336207.84 3336189.93 3336189.03 3336175.19

								399983.16 399983.56 400002.16	3336175.09 3336189.02 3336189.09
9	О14	Российская Федерация, Иркутская область, муниципальный район Иркутский, сельское поселение Карлукское, деревня Карлук, улица Фабричная	263.64	Земли населенных пунктов	Ж-1	Хранение автотранспорта 2.7.1	Образование из неразграниченных земель государственной собственности	399941.99 399941.35 399933.66 399933.80 399941.11 399959.85 399961.41 399948.51 399942.83 399941.99	3336180.59 3336180.87 3336181.06 3336176.02 3336175.80 3336174.47 3336186.66 3336187.33 3336187.38 3336180.59
10	О17	Российская Федерация, Иркутская область, муниципальный район Иркутский, сельское поселение Карлукское, деревня Карлук, улица Гагарина	1997.10	Земли населенных пунктов	Ж-1	Для индивидуального жилищного строительства 2.1	Образование из неразграниченных земель государственной собственности	400853.92 400809.16 400816.04 400838.02 400870.37 400871.37 400853.92	3336346.93 3336357.93 3336311.76 3336316.32 3336312.95 3336332.72 3336346.93
11	О17_1	Российская Федерация, Иркутская область, муниципальный район Иркутский, сельское	1754.99	Земли населенных пунктов	Ж-1	Для индивидуального жилищного строительства 2.1	Образование из неразграниченных земель государственной собственности	400444.26 400419.41 400446.38 400474.06 400444.26	3335527.17 3335532.89 3335593.50 3335587.11 3335527.17

		поселение Карлукское, деревня Карлук, улица Луговая							
12	О18	Российская Федерация, Иркутская область, муниципальный район Иркутский, сельское поселение Карлукское, деревня Карлук, улица Гагарина	2206.26	Земли населенных пунктов	Ж-1	Для ведения личного подсобного хозяйства (приусадебный земельный участок) 2.2	Образование из неразграниченных земель государственной собственоcти	400641.01 400650.83 400662.78 400656.44 400641.14 400639.63 400636.84 400636.70 400619.47 400602.35 400601.04 400599.96 400602.09 400602.59 400602.94 400602.39 400600.86 400608.81 400627.51 400641.01 400636.12 400636.12 400637.12 400637.12 400636.12	3336342.96 3336338.15 3336330.11 3336310.69 3336289.95 3336282.12 3336275.38 3336274.48 3336275.90 3336277.48 3336268.39 3336268.80 3336283.54 3336289.51 3336293.68 3336295.78 3336301.58 3336302.52 3336317.47 3336342.96 3336319.48 3336320.48 3336320.48 3336319.48 3336319.48
13	О19	Российская Федерация, Иркутская	672.05	Земли населенных пунктов	Ж-1	Для ведения личного подсобного	Образование из неразграниченных земель	400527.16 400545.26 400545.09	3336285.93 3336283.11 3336280.01

		область, муниципальный район Иркутский, сельское поселение Карлукское, деревня Карлук, улица Чапаева				хозяйства (приусадебный земельный участок) 2.2	государственной собственоcти	400546.91 400563.16 400564.91 400567.39 400568.56 400547.55 400537.61 400527.49 400527.16	3336297.93 3336297.31 3336307.17 3336319.56 3336322.71 3336309.07 3336303.96 3336296.50 3336285.93
14	О20	Российская Федерация, Иркутская область, муниципальный район Иркутский, сельское поселение Карлукское, деревня Карлук, улица Чапаева	1482.43	Земли населенных пунктов	Ж-1	Для индивидуального жилищного строительства 2.1	Образование из неразграниченных земель государственной собственоcти	400594.14 400587.11 400584.45 400580.97 400576.58 400566.65 400542.76 400538.93 400539.00 400541.45 400554.55 400579.20 400594.14	3336442.87 3336444.28 3336433.21 3336426.80 3336424.24 3336426.08 3336352.65 3336338.70 3336337.48 3336338.39 3336339.51 3336415.79 3336442.87
15	О21	Российская Федерация, Иркутская область, муниципальный район Иркутский, сельское поселение Карлукское,	2398.87	Земли населенных пунктов	Ж-1	Для индивидуального жилищного строительства 2.1	Образование из неразграниченных земель государственной собственоcти	400485.71 400447.97 400413.16 400416.85 400434.30 400452.80 400455.00 400465.75 400478.48	3336447.19 3336360.77 3336364.95 3336368.02 3336392.98 3336427.76 3336431.89 3336452.09 3336451.02

		деревня Карлук, улица Чапаева						400485.71	3336447.19
16	О22	Российская Федерация, Иркутская область, муниципальный район Иркутский, сельское поселение Карлукское, деревня Карлук, улица Чапаева	513.19	Земли населенных пунктов	Ж-1	Для ведения личного подсобного хозяйства (приусадебный земельный участок) 2.2	Образование из неразграниченных земель государственной собственоcти	400485.71 400488.23 400498.13 400486.79 400465.75 400478.48 400485.71	3336447.19 3336449.84 3336476.15 3336479.72 3336452.09 3336451.02 3336447.19
17	О27	Российская Федерация, Иркутская область, муниципальный район Иркутский, сельское поселение Карлукское, деревня Карлук, улица Нагорная	1896.48	Земли населенных пунктов	Ж-1	Для индивидуального жилищного строительства 2.1	Образование из неразграниченных земель государственной собственоcти	400256.59 400289.25 400296.60 400286.96 400290.59 400258.83 400251.55 400255.27 400254.46 400252.99 400256.59	3336390.48 3336388.60 3336419.78 3336421.39 3336437.54 3336443.71 3336415.16 3336406.26 3336400.22 3336391.03 3336390.48
18	О29	Российская Федерация, Иркутская область, муниципальный район Иркутский, сельское поселение	93.79	Земли населенных пунктов	Ж-1	Коммунальное обслуживание 3.1	Образование из неразграниченных земель государственной собственоcти	399998.39 399996.40 399994.12 399986.34 399986.42 399986.79 399998.39	3336277.31 3336271.47 3336268.13 3336268.39 3336269.19 3336277.75 3336277.31

		Карлукское, деревня Карлук, улица Гагарина							
19	О30	Российская Федерация, Иркутская область, муниципальный район Иркутский, сельское поселение Карлукское, деревня Карлук, улица Нагорная	1032.26	Земли населенных пунктов	Ж-1	Для индивидуального жилищного строительства 2.1	Образование из неразграниченных земель государственной собственоcти	400045.86 400052.57 400044.62 400043.88 400035.81 400035.39 400010.20 400025.22 400040.11 400043.11 400045.66 400045.86	3336598.93 3336598.04 3336563.20 3336563.53 3336541.38 3336540.16 3336552.68 3336582.14 3336576.58 3336577.88 3336597.42 3336598.93
20	О32	Российская Федерация, Иркутская область, муниципальный район Иркутский, сельское поселение Карлукское, деревня Карлук, улица Рабочая, земельный участок 13	2471.45	Земли населенных пунктов	Ж-1	Для индивидуального жилищного строительства 2.1	Образование из неразграниченных земель государственной собственоcти	399812.95 399826.55 399821.24 399803.56 399784.99 399782.91 399780.55 399775.95 399771.15 399769.37 399744.73 399739.26 399739.26 399760.13 399795.41 399801.84 399812.95	3336500.74 3336513.63 3336516.59 3336524.26 3336541.54 3336543.81 3336545.96 3336550.50 3336555.31 3336557.27 3336544.79 3336542.02 3336542.02 3336518.41 3336493.96 3336490.21 3336500.74

								399797.39 399796.39 399796.39 399797.39 399797.39	3336526.13 3336526.13 3336527.13 3336527.13 3336526.13
21	О31	Российская Федерация, Иркутская область, муниципальный район Иркутский, сельское поселение Карлукское, деревня Карлук, улица Чапаева	1552.92	Земли населенных пунктов	Ж-1	Для индивидуального жилищного строительства 2.1	Образование из неразграниченных земель государственной собственности	399881.74 399884.92 399891.42 399888.74 399890.30 399888.23 399906.94 399910.82 399898.42 399873.94 399862.72 399865.94 399858.74 399853.70 399867.32 399874.63 399875.80 399878.34 399878.84 399880.61 399881.74	3336651.73 3336656.42 3336665.81 3336667.37 3336670.05 3336671.45 3336704.48 3336711.51 3336721.24 3336680.81 3336662.25 3336659.72 3336650.13 3336643.82 3336634.63 3336647.31 3336646.59 3336649.93 3336649.75 3336652.33 3336651.73
22	О33	Российская Федерация, Иркутская область, муниципальный	2156.24	Земли населенных пунктов	Ж-1	Для индивидуального жилищного строительства 2.1	Образование из неразграниченных земель государственной собственности	399479.76 399498.14 399531.06 399529.59 399529.12	3337029.14 3337027.41 3337028.39 3337062.01 3337071.43

		район Иркутский, сельское поселение Карлукское, деревня Карлук						399530.29 399510.85 399507.99 399501.57 399490.75 399479.76 399509.04 399508.04 399508.14 399509.13 399509.04 399525.15 399524.15 399524.15 399525.15 399525.15	3337081.29 3337090.34 3337090.95 3337074.45 3337051.96 3337029.14 3337055.19 3337055.28 3337056.28 3337056.19 3337055.19 3337061.51 3337061.51 3337062.51 3337062.51 3337061.51
23	О34	Российская Федерация, Иркутская область, муниципальный район Иркутский, сельское поселение Карлукское, деревня Карлук, улица Ангарская, земельный участок 11/б	659.99	Земли населенных пунктов	Ж-1	Для индивидуального жилищного строительства 2.1	Образование из неразграниченных земель государственной собственности	399479.38 399445.42 399440.92 399478.59 399479.38	3336831.90 3336833.22 3336813.95 3336814.38 3336831.90

I.6. Перечень и сведения о площади ранее учтенных и застроенных земельных участков.

Таблица 3

№ п\п	Кадастровый номер	Адрес	Площадь по ЕГРН	Площадь, кв.м	Категория земель	Номер зоны	Вид разрешенного использования	Координаты характерных точек	
								X	Y
1	2	3		4	5	6	7	9	10
1.	У2	Российская Федерация, Иркутская область, муниципальный район Иркутский, сельское поселение Карлукское, деревня Карлук, улица Молодежная, земельный участок 16-2	-	1500.85	Земли населенных пунктов	Ж-1	Блокированная жилая застройка 2.3.	399860.12 399857.15 399856.63 399848.24 399848.29 399842.34 399841.52 399841.52 399840.53 399834.54 399830.00 399832.32 399867.88 399865.71 399861.27 399862.34 399862.34 399860.12	3335743.77 3335743.35 3335747.01 3335746.08 3335745.66 3335744.71 3335750.43 3335750.43 3335762.85 3335762.24 3335794.80 3335798.09 3335790.98 3335755.51 3335754.77 3335744.13 3335744.13 3335743.77
2.	У3	Российская Федерация, Иркутская область, муниципальный район Иркутский,	-	2368.29	Земли населенных пунктов	Ж-1	Для индивидуального жилищного строительства 2.1	400107.87 400116.58 400117.98 400090.02 400089.77 400086.30	3335759.75 3335828.00 3335834.56 3335839.79 3335838.80 3335822.92

		сельское поселение Карлукское, деревня Карлук, улица Солнечная, земельный участок 9						400081.06 400073.66 400107.87	3335798.98 3335765.66 3335759.75
3.	У4	Российская Федерация, Иркутская область, муниципальный район Иркутский, сельское поселение Карлукское, деревня Карлук, улица Юбилейная, земельный участок	-	900.97	Земли населенных пунктов	Ж-1	Блокированная жилая застройка 2.3.	400528.49 400550.59 400548.82 400548.72 400528.44 400527.90 400527.16 400526.88 400526.43 400526.03 400527.28 400528.93 400528.49	3336011.62 3336011.14 3336013.24 3336053.84 3336054.92 3336044.60 3336032.59 3336028.23 3336028.25 3336024.95 3336024.92 3336022.16 3336011.62
4.	У5	Российская Федерация, Иркутская область, муниципальный район Иркутский, сельское поселение Карлукское, деревня Карлук, улица Черемушки	-	885.73	Земли населенных пунктов	Ж-1	Блокированная жилая застройка 2.3.	400466.43 400446.11 400444.22 400444.13 400450.47 400450.45 400464.53 400465.12 400466.43	3336010.96 3336010.61 3335967.32 3335964.70 3335964.53 3335967.95 3335968.50 3335981.77 3336010.96

5.	У5_1	Российская Федерация, Иркутская область, муниципальный район Иркутский, сельское поселение Карлукское, деревня Карлук, улица Солнечная, земельный участок 28	-	1565.31	Земли населенных пунктов	Ж-1	Ведение огородничества 13.1.	400434.69 400452.95 400469.12 400470.41 400447.93 400434.69	3335801.30 3335798.30 3335863.55 3335872.25 3335874.39 3335801.30
6.	У6	Российская Федерация, Иркутская область, муниципальный район Иркутский, сельское поселение Карлукское, деревня Карлук, улица Солнечная	-	1118.41	Земли населенных пунктов	Ж-1	Блокированная жилая застройка 2.3.	400266.11 400268.11 400272.81 400274.81 400254.63 400254.81 400249.25 400249.02 400247.39 400258.53 400266.11	3335831.98 3335844.39 3335876.05 3335889.58 3335891.90 3335889.39 3335847.02 3335846.18 3335835.06 3335833.23 3335831.98
7.	У7	Российская Федерация, Иркутская область, муниципальный район Иркутский, сельское поселение	-	1100.98	Земли населенных пунктов	Ж-1	Блокированная жилая застройка 2.3.	400110.12 400090.93 400089.84 400089.22 400088.99 400105.69 400105.88 400109.74	3335963.79 3335965.46 3335947.62 3335936.95 3335908.84 3335907.49 3335911.04 3335928.85

		Карлукское, деревня Карлук, улица Черемушки						400109.66 400110.10 400110.30 400109.84 400110.12	3335932.48 3335952.12 3335959.62 3335959.65 3335963.79
8.	У8	Российская Федерация, Иркутская область, муниципальный район Иркутский, сельское поселение Карлукское, деревня Карлук, улица Черемушки, земельный участок 9-2	-	1055.81	Земли населенных пунктов	Ж-1	Блокированная жилая застройка 2.3.	400065.09 400065.04 400069.70 400070.30 400070.37 400070.55 400050.95 400050.91 400050.65 400047.47 400047.19 400053.63 400053.98 400065.09	3335910.04 3335911.00 3335941.80 3335953.49 3335960.92 3335965.84 3335967.03 3335961.69 3335937.61 3335911.21 3335909.13 3335908.51 3335910.77 3335910.04
9.	У9	Российская Федерация, Иркутская область, муниципальный район Иркутский, сельское поселение Карлукское, деревня Карлук, улица Черемушки,	-	719.98	Земли населенных пунктов	Ж-1	Блокированная жилая застройка 2.3.	399963.76 399964.81 399965.09 399965.03 399956.62 399948.52 399946.83 399945.62 399955.97 399963.76	3335996.82 3336013.49 3336016.44 3336036.53 3336037.05 3336037.68 3336021.17 3335997.10 3335996.94 3335996.82

		земельный участок 2, квартира 2							
10.	У10	Российская Федерация, Иркутская область, муниципальный район Иркутский, сельское поселение Карлукское, деревня Карлук, улица Черемушки, земельный участок 2, квартира 1	-	1022.51	Земли населенных пунктов	Ж-1	Блокированная жилая застройка 2.3.	399948.52 399944.01 399936.27 399936.28 399926.96 399925.04 399922.51 399920.31 399926.79 399945.62 399946.83 399948.52	3336037.68 3336038.04 3336038.98 3336039.88 3336040.31 3336040.51 3336024.82 3336003.12 3335997.39 3335997.10 3336021.17 3336037.68
11.	У12	Российская Федерация, Иркутская область, муниципальный район Иркутский, сельское поселение Карлукское, деревня Карлук, улица Фабричная	0.00	658.26	Земли населенных пунктов	Ж-2	Блокированная жилая застройка 2.3.	399922.65 399922.61 399919.98 399918.66 399919.59 399914.18 399913.36 399912.60 399913.22 399923.33 399922.63 399922.68 399922.65 399921.50 399918.72	3336135.11 3336137.34 3336137.91 3336142.38 3336163.85 3336164.15 3336140.15 3336128.76 3336085.06 3336084.91 3336098.44 3336129.74 3336135.11 3336130.71 3336131.51

								399919.00 399921.77 399921.50	3336132.47 3336131.67 3336130.71
12.	У13	Российская Федерация, Иркутская область, муниципальный район Иркутский, сельское поселение Карлукское, деревня Карлук, улица Фабричная	-	453.80	Земли населенных пунктов	Ж-2	Блокированная жилая застройка 2.3.	399925.14 399924.17 399929.27 399933.50 399932.85 399938.09 399943.40 399932.92 399925.14	3336163.48 3336140.08 3336139.79 3336139.73 3336133.20 3336127.43 3336162.53 3336162.96 3336163.48
13.	У15	Российская Федерация, Иркутская область, муниципальный район Иркутский, сельское поселение Карлукское, деревня Карлук, улица Гагарина	-	1896.46	Земли населенных пунктов	Ж-1	Блокированная жилая застройка 2.3.	400732.39 400707.84 400704.04 400725.65 400730.43 400732.39	3336197.85 3336199.15 3336120.01 3336118.65 3336156.36 3336197.85
14.	У15_1	Российская Федерация, Иркутская область, муниципальный район Иркутский,	-	620.55	Земли населенных пунктов	Ж-1	Блокированная жилая застройка 2.3.	400052.32 400052.69 400054.55 400054.58 400061.71 400061.66 400072.43	3336198.40 3336202.68 3336223.27 3336230.85 3336230.67 3336233.42 3336233.33

		сельское поселение Карлукское, деревня Карлук, улица Гагарина, земельный участок 13, квартира 2						400072.45 400072.49 400071.66 400071.59 400061.64 400058.82 400052.32	3336232.53 3336230.20 3336217.59 3336197.80 3336198.11 3336198.18 3336198.40
15.	У15_2	Российская Федерация, Иркутская область, муниципальный район Иркутский, сельское поселение Карлукское, деревня Карлук, улица Черемушки, земельный участок 32, квартира 1	-	766.25	Земли населенных пунктов	Ж-1	Блокированная жилая застройка 2.3.	400576.39 400595.75 400596.28 400596.84 400597.25 400578.31 400576.39	3335963.70 3335963.14 3335976.37 3335990.14 3336002.70 3336003.88 3335963.70
16.	У16	Российская Федерация, Иркутская область, муниципальный район Иркутский, сельское поселение Карлукское,	-	868.65	Земли населенных пунктов	Ж-1	Блокированная жилая застройка 2.3.	400625.13 400623.50 400621.49 400619.30 400617.36 400617.04 400615.04 400615.61 400619.14 400623.76	3336189.07 3336189.16 3336189.62 3336190.55 3336192.04 3336205.13 3336205.39 3336191.91 3336189.75 3336187.59

		деревня Карлук, улица Гагарина						400622.53 400622.85 400623.58 400623.58 400620.91 400620.19 400625.90 400631.07 400634.26 400634.76 400633.98 400634.73 400634.91 400627.26 400627.05 400626.49 400625.13	3336186.25 3336180.68 3336180.35 3336175.26 3336175.02 3336125.89 3336126.00 3336134.15 3336170.22 3336173.31 3336173.36 3336195.23 3336202.82 3336203.81 3336194.74 3336190.54 3336189.07
17.	У16_1	Российская Федерация, Иркутская область, муниципальный район Иркутский, сельское поселение Карлукское, деревня Карлук, улица Гагарина	-	1400.92	Земли населенных пунктов	Ж-1	Блокированная жилая застройка 2.3.	400625.13 400623.50 400621.49 400619.30 400617.36 400617.04 400627.26 400627.05 400626.49 400625.13 400615.04 400615.61 400619.14 400623.76 400622.53	3336189.07 3336189.16 3336189.62 3336190.55 3336192.04 3336205.13 3336203.81 3336194.74 3336190.54 3336189.07 3336205.39 3336191.91 3336189.74 3336187.59 3336186.25

								400622.85 400623.58 400623.58 400620.91 400620.19 400604.80 400603.80 400603.42 400604.28 400605.67 400606.00 400606.01 400615.04	3336180.68 3336180.35 3336175.26 3336175.02 3336125.89 3336125.61 3336126.56 3336150.10 3336175.76 3336199.61 3336205.25 3336206.56 3336205.39
18.	У17	Российская Федерация, Иркутская область, муниципальный район Иркутский, сельское поселение Карлукское, деревня Карлук, улица Юбилейная	-	1094.37	Земли населенных пунктов	Ж-1	Блокированная жилая застройка 2.3.	400573.02 400573.07 400573.07 400572.94 400572.57 400575.12 400574.85 400574.14 400557.80 400557.94 400557.54 400552.07 400550.64 400573.02	3336093.24 3336101.04 3336105.46 3336108.89 3336121.44 3336121.39 3336134.83 3336149.86 3336149.33 3336138.33 3336124.25 3336123.77 3336093.90 3336093.24
19.	У18	Российская Федерация, Иркутская область,	-	960.73	Земли населенных пунктов	Ж-1	Блокированная жилая застройка 2.3.	400526.71 400526.87 400526.62 400525.87	3336094.28 3336102.24 3336123.05 3336137.46

		муниципальный район Иркутский, сельское поселение Карлукское, деревня Карлук, улица Юбилейная						400505.18 400502.59 400502.59 400526.71 400526.71	3336138.16 3336096.85 3336096.85 3336094.28 3336094.28
20.	У19	Российская Федерация, Иркутская область, муниципальный район Иркутский, сельское поселение Карлукское, деревня Карлук, улица Гагарина	-	1260.17	Земли населенных пунктов	Ж-1	Блокированная жилая застройка 2.3.	400525.87 400525.81 400525.12 400525.75 400526.15 400526.51 400528.81 400528.93 400529.21 400515.80 400515.72 400510.91 400505.18 400525.87	3336137.46 3336138.96 3336157.16 3336175.03 3336187.63 3336195.83 3336195.75 3336200.45 3336208.45 3336209.51 3336203.61 3336203.81 3336138.16 3336137.46
21.	У20	Российская Федерация, Иркутская область, муниципальный район Иркутский, сельское поселение Карлукское, деревня Карлук, улица Гагарина	-	1194.97	Земли населенных пунктов	Ж-1	Блокированная жилая застройка 2.3.	400291.54 400293.58 400293.91 400294.08 400294.10 400274.75 400274.60 400274.37 400272.69 400275.27 400272.17	3336164.99 3336208.72 3336218.86 3336221.76 3336225.04 3336226.13 3336222.46 3336214.96 3336197.76 3336197.42 3336178.01

								400270.56 400283.25 400287.44 400291.54	3336165.61 3336164.30 3336164.08 3336164.99
22.	У21	Российская Федерация, Иркутская область, муниципальный район Иркутский, сельское поселение Карлукское, деревня Карлук, улица Гагарина, земельный участок 19-1	-	582.78	Земли населенных пунктов	Ж-1	Блокированная жилая застройка 2.3.	400169.75 400152.71 400152.90 400168.93 400168.93 400169.48 400169.70 400169.75	3336229.75 3336229.68 3336194.54 3336194.35 3336194.97 3336219.11 3336226.61 3336229.75
23.	У22	Российская Федерация, Иркутская область, муниципальный район Иркутский, сельское поселение Карлукское, деревня Карлук, улица Фабричная	-	672.86	Земли населенных пунктов	Ж-2	Блокированная жилая застройка 2.3.	400084.66 400085.51 400080.13 400079.47 400079.23 400071.02 400070.89 400070.19 400069.63 400069.53 400069.05 400068.72 400068.59 400068.21 400086.56	3336119.17 3336138.37 3336138.88 3336124.43 3336119.02 3336118.78 3336109.95 3336105.72 3336099.32 3336096.83 3336090.27 3336087.26 3336084.28 3336081.99 3336080.32

								400086.65 400084.17 400084.66	3336087.42 3336087.71 3336119.17
24.	У23_1	Российская Федерация, Иркутская область, муниципальный район Иркутский, сельское поселение Карлукское, деревня Карлук, улица Фабричная	-	85.05	Земли населенных пунктов	Ж-2	Блокированная жилая застройка 2.3.	400073.61 400074.32 400080.13 400079.47 400073.61	3336124.70 3336139.32 3336138.88 3336124.43 3336124.70
25.	У24	Российская Федерация, Иркутская область, муниципальный район Иркутский, сельское поселение Карлукское, деревня Карлук, улица Фабричная, земельный участок 7-3	0.00	497.23	Земли населенных пунктов	Ж-2	Блокированная жилая застройка 2.3.	400047.61 400047.56 400042.84 400042.71 400042.33 400041.46 400041.02 400051.37 400052.63 400053.79 400053.92 400047.57 400047.61	3336136.59 3336140.34 3336140.57 3336136.78 3336125.62 3336106.10 3336084.28 3336083.40 3336120.46 3336120.52 3336121.76 3336121.91 3336136.59
26.	У25	Российская Федерация, Иркутская область,	0.00	359.00	Земли населенных пунктов	Ж-2	Блокированная жилая застройка 2.3.	400042.33 400042.71 400042.84 400036.99	3336125.62 3336136.78 3336140.57 3336140.88

		муниципальный район Иркутский, сельское поселение Карлукское, деревня Карлук, улица Фабричная, земельный участок 7-2						400036.37 400036.28 400035.65 400033.96 400041.02 400041.46 400042.33	3336123.15 3336121.31 3336121.27 3336084.88 3336084.28 3336106.10 3336125.62
27.	У26	Российская Федерация, Иркутская область, муниципальный район Иркутский, сельское поселение Карлукское, деревня Карлук, улица Гагарина, земельный участок 11-2	-	556.39	Земли населенных пунктов	Ж-1	Блокированная жилая застройка 2.3.	400035.15 400037.00 400019.77 400019.62 400019.34 400018.61 400018.09 400018.22 400022.60 400035.15	3336201.19 3336233.81 3336235.01 3336232.13 3336224.60 3336208.40 3336208.34 3336203.57 3336202.06 3336201.19
28.	У27	Российская Федерация, Иркутская область, муниципальный район Иркутский, сельское поселение Карлукское, деревня Карлук, улица Фабричная	-	380.21	Земли населенных пунктов	Ж-1	Для ведения личного подсобного хозяйства (приусадебный земельный участок) 2.2	400002.16 400005.07 400005.30 400008.83 400008.83 400011.03 400011.08 400011.11 399983.16 399983.56 400002.16	3336189.09 3336187.66 3336183.71 3336183.67 3336181.05 3336181.04 3336175.84 3336172.73 3336175.09 3336189.02 3336189.09

29.	У30	Российская Федерация, Иркутская область, муниципальный район Иркутский, сельское поселение Карлукское, деревня Карлук, улица Школьная	-	474.79	Земли населенных пунктов	Ж-1	Для индивидуального жилищного строительства 2.1	399913.59 399913.52 399913.81 399914.17 399913.49 399913.30 399905.25 399904.97 399901.30 399900.80 399892.91 399892.71 399890.14 399889.91 399874.27 399874.15 399872.12 399872.03 399900.19 399903.69 399913.59	3336176.82 3336182.45 3336185.44 3336191.60 3336201.19 3336200.39 3336200.57 3336197.15 3336194.26 3336192.50 3336193.22 3336191.24 3336191.28 3336187.14 3336187.56 3336183.79 3336183.85 3336182.89 3336181.67 3336176.69 3336176.82
30.	У36	Российская Федерация, Иркутская область, муниципальный район Иркутский, сельское поселение Карлукское, деревня Карлук,	-	599.41	Земли населенных пунктов	Ж-1	Блокированная жилая застройка 2.3.	400125.50 400125.92 400126.12 400127.12 400127.29 400120.83 400109.84 400108.80 400108.44 400108.41	3336263.82 3336271.22 3336290.97 3336290.95 3336297.02 3336297.63 3336298.65 3336275.92 3336264.66 3336263.82

		улица Гагарина, земельный участок 12-1						400108.31 400115.09 400115.12 400125.50	3336261.59 3336261.29 3336263.77 3336263.82
31.	У37	Российская Федерация, Иркутская область, муниципальный район Иркутский, сельское поселение Карлукское, деревня Карлук, улица Нагорная, земельный участок 11, квартира 1	-	557.55	Земли населенных пунктов	Ж-1	Для индивидуального жилищного строительства 2.1	400065.55 400065.30 400063.70 400064.11 400061.69 400065.02 400062.46 400066.88 400063.24 400059.30 400048.96 400053.90 400063.86 400074.38 400071.79 400065.55	3336369.75 3336369.41 3336363.21 3336363.12 3336356.29 3336355.35 3336346.97 3336345.88 3336327.68 3336328.71 3336329.57 3336350.53 3336382.09 3336379.09 3336368.01 3336369.75
32.	У39	Российская Федерация, Иркутская область, муниципальный район Иркутский, сельское поселение Карлукское, деревня Карлук, улица Нагорная	-	447.75	Земли населенных пунктов	Ж-1	Для индивидуального жилищного строительства 2.1	400102.93 400079.27 400076.15 400080.68 400076.52 400087.98 400102.93	3336460.02 3336469.34 3336458.39 3336456.91 3336443.97 3336440.13 3336460.02

33.	У40	Российская Федерация, Иркутская область, муниципальный район Иркутский, сельское поселение Карлукское, деревня Карлук, улица Нагорная	-	1214.39	Земли населенных пунктов	Ж-1	Для индивидуального жилищного строительства 2.1	400017.41 399995.76 399992.76 399994.69 399988.53 399986.64 399983.67 399980.59 399971.50 399972.10 400001.73 400004.49 400008.19 400017.41	3336471.78 3336481.41 3336482.17 3336488.29 3336489.98 3336484.15 3336485.06 3336486.33 3336458.62 3336454.25 3336445.76 3336452.70 3336451.49 3336471.78
34.	У41	Российская Федерация, Иркутская область, муниципальный район Иркутский, сельское поселение Карлукское, деревня Карлук, улица Ангарская	-	2130.98	Земли населенных пунктов	Ж-1	Для ведения личного подсобного хозяйства (приусадебный земельный участок) 2.2	399573.96 399576.46 399565.31 399564.30 399540.31 399537.50 399537.99 399441.00 399436.11 399435.67 399540.07 399573.96	3336861.13 3336850.06 3336848.63 3336846.36 3336842.91 3336842.62 3336847.67 3336849.53 3336847.45 3336864.07 3336862.97 3336861.13
35.	У42	Российская Федерация, Иркутская область, муниципальный	-	2054.87	Земли населенных пунктов	Ж-1	Для индивидуального жилищного строительства 2.1	399681.11 399686.26 399672.00 399672.87 399664.21	3336462.66 3336483.03 3336487.98 3336491.71 3336494.33

		район Иркутский, сельское поселение Карлукское, деревня Карлук, улица Рабочая, земельный участок 8						399617.79 399607.26 399600.29 399656.50 399661.11 399664.56 399681.11	3336514.62 3336494.97 3336489.81 3336469.39 3336467.91 3336468.74 3336462.66
36.	У43	Российская Федерация, Иркутская область, муниципальный район Иркутский, сельское поселение Карлукское, деревня Карлук, улица Ангарская	-	2475.82	Земли населенных пунктов	Ж-1	Для ведения личного подсобного хозяйства (приусадебный земельный участок) 2.2	399705.06 399703.92 399645.11 399634.31 399605.59 399604.69 399648.85 399705.06	3336784.49 3336803.97 3336786.95 3336783.72 3336781.80 3336754.70 3336760.24 3336784.49
37.	У46	Российская Федерация, Иркутская область, муниципальный район Иркутский, сельское поселение Карлукское, деревня Карлук, улица Чапаева	-	1731.97	Земли населенных пунктов	Ж-1	Ведение огородничества 13.1.	399436.50 399381.22 399381.27 399385.26 399436.11 399441.00 399440.53 399436.50	3336813.90 3336822.78 3336847.65 3336848.15 3336847.45 3336849.53 3336833.41 3336813.90
38.	:211	Российская Федерация, Иркутская	1200	1345.59	Земли населенн	Ж-1	Для индивидуального жилищного	400746.40 400746.33 400730.17	3335960.52 3335960.27 3335929.38

		область, муниципальный район Иркутский, сельское поселение Карлукское, деревня Карлук, улица Черемушки, земельный участок 40			ых пунктов		строительства 2.1	400725.61 400754.71 400773.84 400746.40	3335920.93 3335909.02 3335946.69 3335960.52
39.	:234	Российская Федерация, Иркутская область, муниципальный район Иркутский, сельское поселение Карлукское, деревня Карлук, улица Юбилейная, земельный участок 26	1100	1195.76	Земли населенн ых пунктов	Ж-1	Для индивидуальног о жилищного строительства 2.1	400807.77 400780.97 400758.89 400785.68 400807.77	3336048.38 3336060.93 3336026.83 3336014.08 3336048.38
40.	:127	Российская Федерация, Иркутская область, муниципальный район Иркутский, сельское поселение	1200	1508.96	Земли населенн ых пунктов	Ж-1	Для индивидуальног о жилищного строительства 2.1	401065.01 401102.74 401121.30 401098.09 401084.50 401083.64 401082.54 401082.11	3336066.64 3336045.01 3336072.89 3336086.94 3336095.16 3336095.68 3336096.35 3336095.72

		Карлукское, деревня Карлук, улица Гагарина, земельный участок 63						401065.01	3336066.64
41.	:138	Российская Федерация, Иркутская область, муниципальный район Иркутский, сельское поселение Карлукское, деревня Карлук, улица Луговая, земельный участок 14	1380	1464.44	Земли населенных пунктов	Ж-1	Для индивидуального жилищного строительства 2.1	400176.74 400154.76 400141.20 400163.28 400176.74	3335644.42 3335648.42 3335584.85 3335580.29 3335644.42
42.	:131	Российская Федерация, Иркутская область, муниципальный район Иркутский, сельское поселение Карлукское, деревня Карлук, улица Луговая, земельный участок 2	1380	1564.44	Земли населенных пунктов	Ж-1	Для индивидуального жилищного строительства 2.1	400040.14 400014.32 400000.47 400024.55 400032.35 400040.14	3335669.26 3335674.44 3335614.78 3335609.62 3335639.45 3335669.26
43.	:223	Российская Федерация,	1488	1756.10	Земли населенн	Ж-1	Для индивидуальног	399723.31 399730.89	3335832.55 3335883.90

		Иркутская область, муниципальный район Иркутский, сельское поселение Карлукское, деревня Карлук, улица Экспериментальная, земельный участок 6			ых пунктов		о жилищного строительства 2.1	399704.40 399695.02 399689.19 399723.31	3335887.53 3335880.08 3335837.99 3335832.55
44.	:221	Российская Федерация, Иркутская область, муниципальный район Иркутский, сельское поселение Карлукское, деревня Карлук, улица Экспериментальная, земельный участок 2	1600	1758.45	Земли населенных пунктов	Ж-1	Для индивидуального жилищного строительства 2.1	399663.96 399627.08 399614.89 399616.37 399621.08 399658.08 399663.96	3335884.40 3335889.37 3335855.10 3335849.11 3335847.15 3335842.08 3335884.40
45.	:1287	Российская Федерация, Иркутская область, муниципальный район Иркутский, сельское	1315	1324.84	Земли населенных пунктов	Ж-1	Для индивидуального жилищного строительства 2.1	399797.60 399806.28 399806.38 399777.06 399767.84 399797.60	3335597.44 3335638.97 3335639.63 3335647.22 3335604.11 3335597.44

		поселение Карлукское, деревня Карлук, улица Полевая, земельный участок 7							
46.	:227	Российская Федерация, Иркутская область, муниципальный район Иркутский, сельское поселение Карлукское, деревня Карлук, улица Экспериментальная, земельный участок 12	1600	1593.48	Земли населенных пунктов	Ж-1	Для индивидуального жилищного строительства 2.1	399782.43 399812.27 399819.80 399789.53 399784.13 399782.43	3335823.34 3335820.02 3335872.08 3335876.25 3335832.81 3335823.34
47.	:228	Российская Федерация, Иркутская область, муниципальный район Иркутский, сельское поселение Карлукское, деревня Карлук, улица Экспериментальн	1599	1594.64	Земли населенных пунктов	Ж-1	Для индивидуального жилищного строительства 2.1	399812.27 399842.14 399843.96 399849.77 399819.80 399812.27	3335820.02 3335816.29 3335825.47 3335868.05 3335872.08 3335820.02

		ая, земельный участок 14							
48.	:218	Российская Федерация, Иркутская область, муниципальный район Иркутский, сельское поселение Карлукское, деревня Карлук, улица Школьная, земельный участок 8	1400	1638.69	Земли населенных пунктов	Ж-1	Для индивидуального жилищного строительства 2.1	399820.67 399823.89 399826.75 399828.27 399799.56 399792.68 399791.95 399820.67	3335877.89 3335903.10 3335923.97 3335934.53 3335937.81 3335885.42 3335881.37 3335877.89
49.	:219	Российская Федерация, Иркутская область, муниципальный район Иркутский, сельское поселение Карлукское, деревня Карлук, улица Школьная, земельный участок 10	1500	1702.04	Земли населенных пунктов	Ж-1	Для индивидуального жилищного строительства 2.1	399771.54 399741.38 399739.88 399738.55 399734.69 399764.09 399764.56 399767.41 399768.05 399769.32 399770.34 399771.54	3335941.68 3335945.11 3335936.21 3335923.86 3335889.50 3335885.58 3335889.03 3335910.35 3335914.76 3335925.28 3335931.79 3335941.68
50.	:3268	Российская Федерация, Иркутская область, муниципальный	2000	2282.04	Земли населенных пунктов	Ж-1	Блокированная жилая застройка 2.3.	400756.43 400750.17 400748.41 400745.69 400732.39	3336196.60 3336196.87 3336196.98 3336197.15 3336197.85

		район Иркутский, сельское поселение Карлукское, деревня Карлук, улица Гагарина, земельный участок 43-2						400730.43 400725.65 400740.64 400756.62 400761.64 400769.31 400769.87 400771.86 400755.58 400755.92 400756.26 400756.41 400756.43	3336156.36 3336118.65 3336113.46 3336129.83 3336137.07 3336148.55 3336149.38 3336152.96 3336156.60 3336172.57 3336188.42 3336195.26 3336196.60
51.	:1152	Российская Федерация, Иркутская область, муниципальный район Иркутский, сельское поселение Карлукское, деревня Карлук, улица Черемушки, земельный участок 35	1175	1327.53	Земли населенных пунктов	Ж-1	Для индивидуального жилищного строительства 2.1	400627.53 400641.91 400650.58 400649.90 400644.42 400615.02 400614.88 400614.36 400614.13 400613.93 400627.53	3335888.37 3335918.65 3335936.89 3335939.07 3335939.61 3335942.02 3335938.19 3335925.30 3335892.78 3335888.83 3335888.37
52.	:3098	Российская Федерация, Иркутская область, муниципальный	1000	813.38	Земли населенных пунктов	Ж-1	Блокированная жилая застройка 2.3.	400623.24 400601.41 400600.70 400600.79 400604.80	3336092.45 3336090.26 3336090.30 3336125.79 3336125.61

		район Иркутский, сельское поселение Карлукское, деревня Карлук, улица Юбилейная, земельный участок 20-1						400620.19 400625.90 400623.50 400623.24	3336125.89 3336126.00 3336100.18 3336092.45
53.	:176	Российская Федерация, Иркутская область, муниципальный район Иркутский, сельское поселение Карлукское, деревня Карлук, улица Солнечная, земельный участок 34	1610	1770.03	Земли населенных пунктов	Ж-1	Для индивидуального жилищного строительства 2.1	400524.23 400523.44 400499.67 400500.38 400516.41 400539.97 400530.61 400529.46 400526.86 400524.23	3335783.82 3335781.23 3335784.67 3335788.44 3335856.39 3335853.39 3335813.08 3335805.32 3335794.16 3335783.82
54.	:1469	Российская Федерация, Иркутская область, муниципальный район Иркутский, сельское поселение Карлукское, деревня Карлук, улица	1400	969.34	Земли населенных пунктов	Ж-1	Блокированная жилая застройка 2.3.	400552.18 400553.09 400553.47 400554.28 400554.51 400534.43 400533.39 400533.13 400532.40 400531.56 400552.18	3335893.87 3335908.83 3335925.49 3335939.33 3335942.47 3335941.64 3335926.18 3335919.41 3335910.76 3335895.11 3335893.87

		Черемушки, земельный участок 31-1							
55.	:4130	Российская Федерация, Иркутская область, муниципальный район Иркутский, сельское поселение Карлукское, деревня Карлук, улица Гагарина, земельный участок 33-2	700	840.43	Земли населенных пунктов	Ж-1	Блокированная жилая застройка 2.3.	400474.68 400467.13 400466.61 400466.20 400463.97 400462.13 400459.11 400461.14 400474.70 400474.53 400475.61 400473.96 400474.24 400474.61 400475.40 400474.33 400474.68	3336212.26 3336212.74 3336202.33 3336199.61 3336199.67 3336181.47 3336149.20 3336145.47 3336144.67 3336149.12 3336180.54 3336180.89 3336183.90 3336183.90 3336200.29 3336201.52 3336212.26
56.	:172	Российская Федерация, Иркутская область, муниципальный район Иркутский, сельское поселение Карлукское, деревня Карлук, улица Солнечная,	1400	1571.43	Земли населенных пунктов	Ж-1	Для индивидуального жилищного строительства 2.1	400414.23 400434.69 400447.93 400425.86 400414.23	3335805.96 3335801.30 3335874.39 3335876.63 3335805.96

		земельный участок 26							
57.	:1338	Российская Федерация, Иркутская область, муниципальный район Иркутский, сельское поселение Карлукское, деревня Карлук, улица Черемушки, земельный участок 17-2	1270	1264.38	Земли населенных пунктов	Ж-1	Для индивидуального жилищного строительства 2.1	400244.91 400244.61 400245.84 400246.37 400246.85 400226.68 400224.03 400224.14 400244.91	3335897.66 3335901.15 3335923.32 3335938.04 3335959.20 3335959.93 3335900.64 3335898.73 3335897.66
58.	:3408	Российская Федерация, Иркутская область, муниципальный район Иркутский, сельское поселение Карлукское, деревня Карлук, улица Черемушки, земельный участок 15-2	1200	1136.98	Земли населенных пунктов	Ж-1	Блокированная жилая застройка 2.3.	400207.16 400208.29 400208.43 400208.78 400189.84 400189.81 400189.32 400188.51 400188.56 400192.06 400191.06 400189.79 400187.68 400186.78 400207.16	3335899.94 3335908.59 3335936.44 3335959.63 3335961.03 3335957.45 3335949.76 3335938.32 3335933.57 3335933.41 3335930.07 3335921.47 3335905.58 3335902.23 3335899.94

59.	:204	Российская Федерация, Иркутская область, муниципальный район Иркутский, сельское поселение Карлукское, деревня Карлук, улица Черемушки, земельный участок 7-1	1242	1222.04	Земли населенных пунктов	Ж-1	Блокированная жилая застройка 2.3.	400031.25 400005.70 400006.01 400009.14 400008.64 400028.26 400028.78 400030.69 400031.11 400031.19 400031.25	3335967.14 3335969.26 3335954.79 3335954.77 3335914.09 3335912.08 3335921.42 3335935.35 3335954.33 3335961.79 3335967.14
60.	:749	Российская Федерация, Иркутская область, муниципальный район Иркутский, сельское поселение Карлукское, деревня Карлук, улица Черемушки, земельный участок 16-2	1200	831.88	Земли населенных пунктов	Ж-1	Для индивидуального жилищного строительства 2.1	400248.07 400249.42 400249.71 400242.45 400230.36 400229.42 400228.28 400227.98 400227.90 400248.07	3335990.46 3336028.99 3336030.31 3336030.64 3336031.41 3336026.38 3335998.25 3335990.92 3335987.87 3335990.46
61.	:738	Российская Федерация, Иркутская область, муниципальный	800	773.46	Земли населенных пунктов	Ж-1	Блокированная жилая застройка 2.3.	400191.50 400191.66 400191.91 400193.57 400177.06	3335991.96 3335999.56 3336018.81 3336029.57 3336030.88

		район Иркутский, сельское поселение Карлукское, деревня Карлук, улица Черемушки, земельный участок 14/1						400172.78 400171.59 400171.38 400191.50	3336030.72 3335992.49 3335990.91 3335991.96
62.	:2828	Российская Федерация, Иркутская область, муниципальный район Иркутский, сельское поселение Карлукское, деревня Карлук, улица Черемушки, земельный участок 6-1	750	927.57	Земли населенных пунктов	Ж-1	Блокированная жилая застройка 2.3.	400031.08 400031.43 400032.70 400029.50 400029.32 400010.39 400006.89 400006.84 400006.29 400031.08	3335997.09 3336004.66 3336034.48 3336034.61 3336032.64 3336035.16 3336035.62 3336032.76 3335998.04 3335997.09
63.	:3178	Российская Федерация, Иркутская область, муниципальный район Иркутский, сельское поселение Карлукское, деревня Карлук,	700	692.82	Земли населенных пунктов	Ж-1	Блокированная жилая застройка 2.3.	400002.43 400002.29 399984.36 399984.28 399983.48 399983.30 400002.01 400002.43	3336035.28 3336072.70 3336073.29 3336065.16 3336045.02 3336035.86 3336035.29 3336035.28

		улица Юбилейная, земельный участок 3-2							
64.	:2973	Российская Федерация, Иркутская область, муниципальный район Иркутский, сельское поселение Карлукское, деревня Карлук, улица Фабричная, земельный участок 9-4 "А"	400	563.76	Земли населенных пунктов	Ж-2	Блокированная жилая застройка 2.3.	400091.97 400091.16 400091.10 400098.21 400098.45 400104.91 400105.14 400104.54 400104.51 400101.37 400100.94 400100.91 400101.34 400092.92 400092.91 400092.03 400091.97	3336119.30 3336120.72 3336138.02 3336137.50 3336136.26 3336135.02 3336131.18 3336124.72 3336124.39 3336124.24 3336120.44 3336114.30 3336080.43 3336081.25 3336088.17 3336088.16 3336119.30
65.	:3143	Российская Федерация, Иркутская область, муниципальный район Иркутский, сельское поселение Карлукское, деревня Карлук,	400	502.91	Земли населенных пунктов	Ж-2	Блокированная жилая застройка 2.3.	399955.56 399956.14 399956.68 399962.07 399960.89 399958.20 399954.38 399953.43 399952.51 399949.67 399950.34	3336138.13 3336144.97 3336161.71 3336161.45 3336134.78 3336135.00 3336109.90 3336104.05 3336094.45 3336094.55 3336099.00

		улица Фабричная 4-2 "А"						399944.20 399944.55 399942.83 399940.62 399940.85 399941.75 399947.48 399950.11 399952.76 399952.94 399954.48 399954.94 399955.56	3336106.96 3336111.57 3336118.31 3336118.98 3336122.98 3336125.63 3336122.82 3336133.46 3336133.49 3336134.80 3336135.37 3336138.06 3336138.13
66.	:3472	Российская Федерация, Иркутская область, муниципальный район Иркутский, сельское поселение Карлукское, деревня Карлук, улица Гагарина, земельный участок 28, квартира 2	1000	1611.22	Земли населенных пунктов	Ж-1	Для индивидуального жилищного строительства 2.1	400490.52 400490.42 400491.26 400482.48 400482.93 400483.05 400485.24 400465.90 400465.81 400465.16 400468.55 400468.42 400469.51 400469.39 400468.59 400468.48 400464.24 400464.05 400469.13	3336249.28 3336250.01 3336263.06 3336264.60 3336285.64 3336291.26 3336331.81 3336335.11 3336308.99 3336286.62 3336286.73 3336283.69 3336283.69 3336279.13 3336279.15 3336274.70 3336274.80 3336266.10 3336264.37

								400469.32 400461.61 400461.29 400490.52	3336260.81 3336261.03 3336250.33 3336249.28
67.	:1222	Российская Федерация, Иркутская область, муниципальный район Иркутский, сельское поселение Карлукское, деревня Карлук, улица Чапаева, земельный участок 9	2260	3649.59	Земли населенных пунктов	Ж-1	Для ведения личного подсобного хозяйства (приусадебный земельный участок) 2.2	399716.66 399712.66 399712.79 399707.25 399687.55 399683.97 399672.31 399669.76 399666.52 399663.24 399649.94 399666.60 399671.72 399675.97 399683.40 399688.92 399695.71 399697.46 399714.12 399725.20 399726.52 399727.61 399735.62 399738.41 399716.79 399716.66 399672.78 399671.78	3336700.94 3336701.47 3336702.46 3336703.74 3336677.25 3336671.83 3336657.52 3336657.01 3336653.68 3336649.26 3336624.30 3336613.13 3336609.69 3336606.94 3336618.79 3336615.30 3336625.84 3336628.52 3336653.67 3336671.36 3336673.77 3336673.33 3336688.84 3336695.05 3336701.93 3336700.94 3336615.39 3336615.39

								399671.78 399672.78 399672.78	3336616.39 3336616.39 3336615.39
68.	:159	Российская Федерация, Иркутская область, муниципальный район Иркутский, сельское поселение Карлукское, деревня Карлук, улица Рабочая, земельный участок 5	2245	2490.84	Земли населенных пунктов	Ж-1	Для ведения личного подсобного хозяйства (приусадебный земельный участок) 2.2	399683.63 399696.89 399706.51 399707.82 399748.18 399759.91 399762.97 399774.03 399774.40 399772.32 399722.98 399706.84 399705.18 399691.10 399683.63 399773.91 399773.42 399773.42 399774.38 399773.91	3336430.04 3336426.40 3336423.67 3336426.05 3336410.38 3336405.01 3336403.35 3336426.85 3336427.62 3336428.35 3336452.26 3336458.40 3336453.67 3336458.61 3336430.04 3336426.61 3336426.61 3336427.61 3336427.61 3336426.61
69.	:3099	Российская Федерация, Иркутская область, муниципальный район Иркутский, сельское поселение	1000	737.12	Земли населенных пунктов	Ж-1	Блокированная жилая застройка 2.3.	400275.78 400277.69 400272.58 400260.88 400258.64 400258.55 400275.78	3336255.61 3336297.06 3336298.07 3336300.59 3336258.47 3336255.95 3336255.61

		Карлукское, деревня Карлук, улица Гагарина, земельный участок 20-1							
70.	:3379	Российская Федерация, Иркутская область, муниципальный район Иркутский, сельское поселение Карлукское, деревня Карлук, улица Гагарина, земельный участок 20-2	800	884.97	Земли населенных пунктов	Ж-1	Блокированная жилая застройка 2.3.	400275.78 400294.45 400295.24 400310.22 400310.81 400296.73 400285.03 400277.69 400275.78	3336255.61 3336254.45 3336283.22 3336283.52 3336291.73 3336293.82 3336295.61 3336297.06 3336255.61
71.	:197	Российская Федерация, Иркутская область, муниципальный район Иркутский, сельское поселение Карлукское, деревня Карлук, улица Чапаева, земельный участок 38-1	1250	5445.24	Земли населенных пунктов	Ж-1	Для ведения личного подсобного хозяйства (приусадебный земельный участок) 2.2	400147.24 400207.24 400207.24 400166.16 400171.05 400175.51 400180.69 400194.71 400208.64 400170.38 400157.74 400159.50 400156.26 400148.44 400147.24	3336586.03 3336582.52 3336662.52 3336662.52 3336588.35 3336586.80 3336599.43 3336596.31 3336623.67 3336659.60 3336615.70 3336613.67 3336612.06 3336589.48 3336586.03

72.	:2422	Российская Федерация, Иркутская область, муниципальный район Иркутский, сельское поселение Карлукское, деревня Карлук, улица Чапаева, земельный участок 2	850	978.94	Земли населенных пунктов	Ж-1	Для ведения личного подсобного хозяйства (приусадебный земельный участок) 2.2	399632.39 399632.20 399633.17 399632.86 399650.07 399648.85 399604.69 399605.96 399608.83 399625.89 399632.23 399632.39	3336725.99 3336741.61 3336743.10 3336749.19 3336750.45 3336760.24 3336754.70 3336745.88 3336725.24 3336724.50 3336724.23 3336725.99
73.	:3149	Российская Федерация, Иркутская область, муниципальный район Иркутский, сельское поселение Карлукское, деревня Карлук, улица Ангарская, земельный участок 9-2	2000	2176.02	Земли населенных пунктов	Ж-1	Блокированная жилая застройка 2.3.	399573.96 399576.91 399568.99 399568.27 399562.39 399553.10 399544.33 399436.16 399435.67 399540.07 399573.96 399492.09 399491.09 399491.18 399492.18 399492.09	3336861.13 3336874.05 3336875.85 3336876.01 3336876.53 3336876.61 3336876.69 3336882.22 3336864.07 3336862.97 3336861.13 3336866.87 3336866.96 3336867.96 3336867.87 3336866.87

I.7. Перечень и сведения о площади земельных участков, образованных путем перераспределения

Таблица 4

№ п\п	Обозначение земельного участка	Адрес	Площадь, кв.м	Категория земель	Номер зоны	Вид разрешенного использования	Способ образования	Координаты характерных точек	
								X	Y
1	2	3	4	5	6	7	8	9	10
1.	П15	Российская Федерация, Иркутская область, муниципальный район Иркутский, сельское поселение Карлукское, деревня Карлук, улица Луговая, земельный участок 60	1671.22	Земли населенных пунктов	Ж-1	Для индивидуального жилищного строительства 2.1	Перераспределение неразграниченных земель государственной собственности и ЗУ 38:06:120101:996	400764.98 400764.99 400790.31 400762.84 400738.17 400764.98	3335366.58 3335366.58 3335416.24 3335429.19 3335380.04 3335366.58
2.	П16	Российская Федерация, Иркутская область, муниципальный район Иркутский, сельское поселение Карлукское, деревня Карлук, улица Луговая, земельный участок 58	1675.36	Земли населенных пунктов	Ж-1	Для индивидуального жилищного строительства 2.1	Перераспределение неразграниченных земель государственной собственности и ЗУ 38:06:120101:999	400738.17 400762.84 400736.04 400710.53 400711.35 400738.17	3335380.04 3335429.19 3335442.66 3335393.92 3335393.51 3335380.04

3.	П12	Российская Федерация, Иркутская область, муниципальный район Иркутский, сельское поселение Карлукское, деревня Карлук, улица Спортивная, земельный участок 53	1676.95	Земли населенных пунктов	Ж-1	Для индивидуального жилищного строительства 2.1	Перераспределение неразграниченных земель государственной собственности и ЗУ 38:06:120101:1357	400899.60 400924.28 400897.47 400871.95 400899.60	3335367.24 3335416.39 3335429.86 3335380.24 3335367.24
4.	П13	Российская Федерация, Иркутская область, муниципальный район Иркутский, сельское поселение Карлукское, деревня Карлук, улица Спортивная, земельный участок 51	1647.20	Земли населенных пунктов	Ж-1	Для индивидуального жилищного строительства 2.1	Перераспределение неразграниченных земель государственной собственности и ЗУ 38:06:120101:1202	400871.95 400897.47 400870.65 400845.98 400871.95	3335380.24 3335429.86 3335443.32 3335394.16 3335380.24
5.	П17	Российская Федерация, Иркутская область, муниципальный район Иркутский, сельское	1672.99	Земли населенных пунктов	Ж-1	Для индивидуального жилищного строительства 2.1	Перераспределение неразграниченных земель государственной собственности и ЗУ 38:06:120101:1320	400765.54 400790.22 400763.41 400762.95 400738.43 400744.98 400765.54	3335434.56 3335483.71 3335497.17 3335497.40 3335448.12 3335444.87 3335434.56

		поселение Карлукское, деревня Карлук, улица Спортивная, земельный участок 43							
6.	П1	Российская Федерация, Иркутская область, муниципальный район Иркутский, сельское поселение Карлукское, деревня Карлук, улица Спортивная, земельный участок 70	1284.10	Земли населенных пунктов	Ж-1	Для ведения личного подсобного хозяйства (приусадебный земельный участок) 2.2	Перераспределение неразграниченных земель государственной собственности и ЗУ 38:06:120101:2488 и 38:06:120101:4553	401127.19 401158.71 401158.89 401141.37 401139.96 401107.54 401127.19	3335336.79 3335385.70 3335387.17 3335397.24 3335395.15 3335346.69 3335336.79
7.	П2	Российская Федерация, Иркутская область, муниципальный район Иркутский, сельское поселение Карлукское, деревня Карлук, улица Спортивная, земельный участок 68	1213.81	Земли населенных пунктов	Ж-1	Для индивидуального жилищного строительства 2.1	Перераспределение неразграниченных земель государственной собственности и ЗУ 38:06:120101:2381	401101.29 401133.71 401133.99 401115.41 401115.19 401082.77 401101.29	3335349.85 3335398.26 3335398.84 3335408.28 3335407.63 3335359.18 3335349.85

8.	П4	Российская Федерация, Иркутская область, муниципальный район Иркутский, сельское поселение Карлукское, деревня Карлук, улица Спортивная, земельный участок 66	1465.47	Земли населенных пунктов	Ж-1	Для ведения личного подсобного хозяйства (приусадебный земельный участок) 2.2	Перераспределение неразграниченных земель государственной собственности и ЗУ 38:06:120101:1477	401082.77 401115.19 401115.41 401089.61 401063.49 401082.77	3335359.18 3335407.63 3335408.28 3335420.65 3335368.66 3335359.18
9.	П3	Российская Федерация, Иркутская область, муниципальный район Иркутский, сельское поселение Карлукское, деревня Карлук, улица Солнечная	610.00	Земли населенных пунктов	Ж-1	Для ведения личного подсобного хозяйства (приусадебный земельный участок) 2.2	Перераспределение неразграниченных земель государственной собственности и ЗУ 38:06:120101:4421	401142.48 401123.55 401136.87 401137.58 401148.87 401152.49 401142.48	3335432.53 3335442.04 3335468.56 3335469.85 3335462.53 3335452.45 3335432.53
10.	П5	Российская Федерация, Иркутская область, муниципальный район Иркутский, сельское поселение Карлукское, деревня Карлук,	1223.55	Земли населенных пунктов	Ж-1	Для индивидуального жилищного строительства 2.1	Перераспределение неразграниченных земель государственной собственности и ЗУ 38:06:120101:2324	401110.84 401123.55 401136.87 401137.58 401118.79 401118.38 401109.41 401092.35 401102.71 401110.84	3335416.73 3335442.04 3335468.56 3335469.85 3335478.55 3335477.84 3335459.98 3335426.01 3335420.81 3335416.73

		улица Солнечная, земельный участок 81							
11.	П8	Российская Федерация, Иркутская область, муниципальный район Иркутский, сельское поселение Карлукское, деревня Карлук, улица Солнечная, земельный участок 75	1765.68	Земли населенных пунктов	Ж-1	Для индивидуального жилищного строительства 2.1	Перераспределение неразграниченных земель государственной собственности и ЗУ 38:06:120101:1025	401042.41 401068.44 401069.23 401041.62 401015.60 401042.41	3335451.08 3335502.91 3335504.42 3335516.37 3335464.54 3335451.08
12.	П11	Российская Федерация, Иркутская область, муниципальный район Иркутский, сельское поселение Карлукское, деревня Карлук, улица Солнечная, земельный участок 71	1773.35	Земли населенных пунктов	Ж-1	Для индивидуального жилищного строительства 2.1	Перераспределение неразграниченных земель государственной собственности и ЗУ 38:06:120101:1212	400988.79 401014.82 400988.00 400960.97 400988.79	3335478.01 3335529.84 3335543.31 3335491.50 3335478.01
13.	П18	Российская Федерация, Иркутская область,	1756.50	Земли населенных пунктов	Ж-1	Для индивидуального жилищного	Перераспределение неразграниченных земель государственной	400827.92 400853.95 400827.13 400800.62	3335558.79 3335610.62 3335624.09 3335571.94

		муниципальный район Иркутский, сельское поселение Карлукское, деревня Карлук, улица Солнечная, земельный участок 59				строительства 2.1	собственности и ЗУ 38:06:120101:1131	400827.92	3335558.79
14.	П6	Российская Федерация, Иркутская область, муниципальный район Иркутский, сельское поселение Карлукское, деревня Карлук, улица Солнечная, земельный участок 76	651.98	Земли населенных пунктов	Ж-1	Для ведения личного подсобного хозяйства (приусадебный земельный участок) 2.2	Перераспределение неразграниченных земель государственной собственности и ЗУ 38:06:120101:4228	401096.56 401114.17 401100.53 401081.57 401096.56	3335510.97 3335548.28 3335554.57 3335518.71 3335510.97
15.	П7	Российская Федерация, Иркутская область, муниципальный район Иркутский, сельское поселение Карлукское, деревня Карлук, улица	628.55	Земли населенных пунктов	Ж-1	Для ведения личного подсобного хозяйства (приусадебный земельный участок) 2.2	Перераспределение неразграниченных земель государственной собственности и ЗУ 38:06:120101:4229	401081.57 401100.53 401085.78 401068.18 401081.57	3335518.71 3335554.57 3335561.36 3335525.44 3335518.71

		Солнечная, земельный участок 74							
16.	П9	Российская Федерация, Иркутская область, муниципальный район Иркутский, сельское поселение Карлукское, деревня Карлук, улица Майская, земельный участок 21 "А"	634.71	Земли населенных пунктов	Ж-1	Для ведения личного подсобного хозяйства (приусадебный земельный участок) 2.2	Перераспределение неразграниченных земель государственной собственности и ЗУ 38:06:120101:4271	401062.68 401069.34 401076.15 401058.41 401043.10 401042.39 401049.13 401062.68 401064.37 401062.21 401061.66 401061.18 401061.81 401064.31 401064.37	3335579.67 3335592.93 3335606.46 3335615.62 3335589.83 3335588.68 3335585.70 3335579.67 3335583.79 3335581.13 3335581.30 3335585.90 3335586.32 3335584.18 3335583.79
17.	П10	Российская Федерация, Иркутская область, муниципальный район Иркутский, сельское поселение Карлукское, деревня Карлук, улица Майская, земельный участок 21	639.27	Земли населенных пунктов	Ж-1	Для ведения личного подсобного хозяйства (приусадебный земельный участок) 2.2	Перераспределение неразграниченных земель государственной собственности и ЗУ 38:06:120101:4272	401058.41 401041.97 401040.00 401036.49 401031.80 401030.08 401022.98 401028.01 401029.93 401042.39 401043.10 401058.41 401035.21 401034.55 401037.36 401038.03 401035.21	3335615.62 3335623.63 3335624.62 3335617.64 3335610.00 3335607.53 3335597.35 3335595.10 3335594.25 3335588.68 3335589.83 3335615.62 3335612.06 3335612.80 3335615.29 3335614.55 3335612.06

18.	П14	Российская Федерация, Иркутская область, муниципальный район Иркутский, сельское поселение Карлукское, деревня Карлук, улица Майская, земельный участок 17	1374.55	Земли населенных пунктов	Ж-1	Для ведения личного подсобного хозяйства (приусадебный земельный участок) 2.2	Перераспределение неразграниченных земель государственной собственности и ЗУ 38:06:120101:1037	400977.40 400990.87 400957.97 400950.65 400937.19 400977.40	3335622.49 3335649.29 3335667.04 3335669.49 3335642.68 3335622.49
19.	П19	Российская Федерация, Иркутская область, муниципальный район Иркутский, сельское поселение Карлукское, деревня Карлук, улица Солнечная, земельный участок 56	1245.64	Земли населенных пунктов	Ж-1	Для индивидуального жилищного строительства 2.1	Перераспределение неразграниченных земель государственной собственности и ЗУ 38:06:120101:1187	400822.84 400840.66 400814.14 400813.84 400795.89 400795.58 400822.84	3335647.65 3335684.43 3335698.48 3335697.90 3335662.15 3335661.52 3335647.65
20.	П20	Российская Федерация, Иркутская область, муниципальный район Иркутский, сельское поселение	452.68	Земли населенных пунктов	Ж-1	Для ведения личного подсобного хозяйства (приусадебный земельный участок) 2.2	Перераспределение неразграниченных земель государственной собственности и ЗУ 38:06:120101:4132	400795.89 400813.84 400814.14 400803.56 400803.10 400795.93 400796.73 400787.18 400786.36	3335662.15 3335697.90 3335698.48 3335704.11 3335703.29 3335688.99 3335686.09 3335667.09 3335665.78

		Карлукское, деревня Карлук, улица Солнечная, земельный участок 54 "А"						400795.58 400795.89	3335661.52 3335662.15
21.	П21	Российская Федерация, Иркутская область, муниципальный район Иркутский, сельское поселение Карлукское, деревня Карлук, улица Солнечная, земельный участок 54	799.23	Земли населенных пунктов	Ж-1	Для ведения личного подсобного хозяйства (приусадебный земельный участок) 2.2	Перераспределение неразграниченных земель государственной собственности и ЗУ 38:06:120101:4133	400787.18 400796.73 400795.93 400803.10 400803.56 400787.42 400787.03 400769.08 400768.69 400786.36 400787.18	3335667.09 3335686.09 3335688.99 3335703.29 3335704.11 3335712.05 3335711.36 3335675.62 3335674.95 3335665.78 3335667.09
22.	П22	Российская Федерация, Иркутская область, муниципальный район Иркутский, сельское поселение Карлукское, деревня Карлук, улица Майская, земельный участок 11	761.21	Земли населенных пунктов	Ж-1	Для ведения личного подсобного хозяйства (приусадебный земельный участок) 2.2	Перераспределение неразграниченных земель государственной собственности и ЗУ 38:06:120101:2907	400843.56 400857.70 400836.94 400821.34 400843.56	3335688.62 3335716.65 3335727.29 3335699.07 3335688.62
23.	П23	Российская Федерация, Иркутская	711.11	Земли населенных пунктов	Ж-1	Для ведения личного подсобного	Перераспределение неразграниченных земель государственной	400821.34 400836.94 400816.59	3335699.07 3335727.29 3335736.80

		область, муниципальный район Иркутский, сельское поселение Карлукское, деревня Карлук, улица Майская, земельный участок 11 "А"				хозяйства (приусадебный земельный участок) 2.2	собственности и ЗУ 38:06:120101:2908	400810.37 400802.02 400821.34	3335726.41 3335709.34 3335699.07
24.	П24	Российская Федерация, Иркутская область, муниципальный район Иркутский, сельское поселение Карлукское, деревня Карлук, улица Майская, земельный участок 9 "А"	688.27	Земли населенных пунктов	Ж-1	Для ведения личного подсобного хозяйства (приусадебный земельный участок) 2.2	Перераспределение неразграниченных земель государственной собственности и ЗУ 38:06:120101:3201	400802.02 400810.37 400816.59 400796.50 400783.01 400782.12 400802.02	3335709.34 3335726.41 3335736.80 3335746.89 3335720.10 3335718.35 3335709.34
25.	П25	Российская Федерация, Иркутская область, муниципальный район Иркутский, сельское поселение Карлукское, деревня Карлук, улица Майская,	713.03	Земли населенных пунктов	Ж-1	Для ведения личного подсобного хозяйства (приусадебный земельный участок) 2.2	Перераспределение неразграниченных земель государственной собственности и ЗУ 38:06:120101:3202	400783.01 400796.50 400776.38 400762.91 400762.26 400782.12 400783.01	3335720.10 3335746.89 3335757.00 3335730.19 3335728.94 3335718.35 3335720.10

		земельный участок 9							
26.	П26	Российская Федерация, Иркутская область, муниципальный район Иркутский, сельское поселение Карлукское, деревня Карлук, улица Майская, земельный участок 7	774.20	Земли населенных пунктов	Ж-1	Для ведения личного подсобного хозяйства (приусадебный земельный участок) 2.2	Перераспределение неразграниченных земель государственной собственности и ЗУ 38:06:120101:4204	400762.91 400776.38 400754.19 400740.72 400740.29 400759.93 400762.26 400762.91	3335730.19 3335757.00 3335768.14 3335741.33 3335740.47 3335730.18 3335728.94 3335730.19
27.	П27	Российская Федерация, Иркутская область, муниципальный район Иркутский, сельское поселение Карлукское, деревня Карлук, улица Майская, земельный участок 7 «А»	620.42	Земли населенных пунктов	Ж-1	Для ведения личного подсобного хозяйства (приусадебный земельный участок) 2.2	Перераспределение неразграниченных земель государственной собственности и ЗУ 38:06:120101:4205	400740.72 400754.19 400736.16 400722.69 400722.46 400740.29 400740.72	3335741.33 3335768.14 3335777.20 3335750.38 3335749.91 3335740.47 3335741.33
28.	П28	Российская Федерация, Иркутская область, муниципальный район Иркутский, сельское	693.03	Земли населенных пунктов	Ж-1	Для ведения личного подсобного хозяйства (приусадебный земельный участок) 2.2	Перераспределение неразграниченных земель государственной собственности и ЗУ 38:06:120101:4510	400716.14 400736.16 400722.69 400722.46 400702.23 400702.58 400716.04 400716.14	3335787.52 3335777.20 3335750.38 3335749.91 3335759.76 3335760.48 3335787.29 3335787.52

		поселение Карлукское, деревня Карлук, улица Майская, земельный участок 5							
29.	П28_1	Российская Федерация, Иркутская область, муниципальный район Иркутский, сельское поселение Карлукское, деревня Карлук, улица Майская, земельный участок 5А	720.77	Земли населенных пунктов	Ж-1	Для ведения личного подсобного хозяйства (приусадебный земельный участок) 2.2	Перераспределение неразграниченных земель государственной собственности и ЗУ 38:06:120101:4511	400716.14 400695.52 400681.71 400702.23 400702.58 400716.04 400716.14	3335787.52 3335798.16 3335769.74 3335759.76 3335760.48 3335787.29 3335787.52
30.	П29	Российская Федерация, Иркутская область, муниципальный район Иркутский, сельское поселение Карлукское, деревня Карлук, улица Майская, земельный участок 3	615.83	Земли населенных пунктов	Ж-1	Для ведения личного подсобного хозяйства (приусадебный земельный участок) 2.2	Перераспределение неразграниченных земель государственной собственности и ЗУ 38:06:120101:4390	400681.71 400664.21 400664.61 400678.07 400678.38 400695.52 400681.71	3335769.74 3335778.73 3335779.55 3335806.36 3335807.02 3335798.16 3335769.74
31.	П30	Российская Федерация, Иркутская область,	786.13	Земли населенных пунктов	Ж-1	Для ведения личного подсобного хозяйства	Перераспределение неразграниченных земель государственной	400664.61 400664.21 400642.30 400655.72	3335779.55 3335778.73 3335789.97 3335817.58

		муниципальный район Иркутский, сельское поселение Карлукское, деревня Карлук, улица Майская, земельный участок 3 «А»				(приусадебный земельный участок) 2.2	собственности и ЗУ 38:06:120101:4389	400656.12 400678.38 400678.07 400664.61	3335818.52 3335807.02 3335806.36 3335779.55
32.	П31	Российская Федерация, Иркутская область, муниципальный район Иркутский, сельское поселение Карлукское, деревня Карлук, улица Майская, земельный участок 1	1417.91	Земли населенных пунктов	Ж-1	Для индивидуального жилищного строительства 2.1	Перераспределение неразграниченных земель государственной собственности и ЗУ 38:06:120101:997	400642.30 400655.72 400656.12 400615.97 400615.50 400602.05 400642.30	3335789.97 3335817.58 3335818.52 3335838.71 3335837.78 3335810.97 3335789.97
33.	П32	Российская Федерация, Иркутская область, муниципальный район Иркутский, сельское поселение Карлукское, деревня Карлук, улица Майская, земельный участок 12 «Б»	1278.80	Земли населенных пунктов	Ж-1	Для ведения личного подсобного хозяйства (приусадебный земельный участок) 2.2	Перераспределение неразграниченных земель государственной собственности и ЗУ 38:06:120101:3209	400950.62 400970.43 400943.05 400927.07 400925.61 400923.53 400950.62	3335695.39 3335733.21 3335746.49 3335717.62 3335714.76 3335711.41 3335695.39

34.	П33	Российская Федерация, Иркутская область, муниципальный район Иркутский, сельское поселение Карлукское, деревня Карлук, улица Черемушки, земельный участок 59	1278.59	Земли населенных пунктов	Ж-1	Для ведения личного подсобного хозяйства (приусадебный земельный участок) 2.2	Перераспределение неразграниченных земель государственной собственности и ЗУ 38:06:120101:3208	400970.43 400990.07 400964.15 400943.05 400970.43	3335733.21 3335770.71 3335784.36 3335746.49 3335733.21
35.	П34	Российская Федерация, Иркутская область, муниципальный район Иркутский, сельское поселение Карлукское, деревня Карлук, улица Черемушки, земельный участок 57	2442.11	Земли населенных пунктов	Ж-1	Для индивидуального жилищного строительства 2.1	Перераспределение неразграниченных земель государственной собственности и ЗУ 38:06:120101:71	400927.07 400943.05 400964.15 400963.01 400935.41 400906.34 400900.21 400899.81 400925.61 400927.07	3335717.62 3335746.49 3335784.36 3335784.96 3335798.49 3335746.12 3335735.10 3335734.42 3335714.76 3335717.62
36.	П35	Российская Федерация, Иркутская область, муниципальный район Иркутский, сельское	2132.44	Земли населенных пунктов	Ж-1	Для индивидуального жилищного строительства 2.1	Перераспределение неразграниченных земель государственной собственности и ЗУ 38:06:120101:32	400906.34 400935.41 400908.07 400879.50 400875.16 400899.81 400900.21 400906.34	3335746.12 3335798.49 3335811.71 3335759.27 3335751.51 3335734.42 3335735.10 3335746.12

		поселение Карлукское, деревня Карлук, улица Черемушки, земельный участок 55							
37.	П36	Российская Федерация, Иркутская область, муниципальный район Иркутский, сельское поселение Карлукское, деревня Карлук, улица Черемушки, земельный участок 53	2072.14	Земли населенных пунктов	Ж-1	Для индивидуального жилищного строительства 2.1	Перераспределение неразграниченных земель государственной собственности и ЗУ 38:06:120101:216	400879.50 400908.07 400880.25 400874.86 400872.72 400851.58 400849.08 400875.16 400879.50	3335759.27 3335811.71 3335825.32 3335815.47 3335811.56 3335772.95 3335768.17 3335751.51 3335759.27
38.	П37	Российская Федерация, Иркутская область, муниципальный район Иркутский, сельское поселение Карлукское, деревня Карлук, улица Черемушки, земельный участок 49	921.74	Земли населенных пунктов	Ж-1	Для ведения личного подсобного хозяйства (приусадебный земельный участок) 2.2	Перераспределение неразграниченных земель государственной собственности и ЗУ 38:06:120101:4305	400810.35 400839.14 400825.47 400796.63 400810.35	3335792.81 3335845.47 3335852.16 3335800.53 3335792.81

39.	П38	Российская Федерация, Иркутская область, муниципальный район Иркутский, сельское поселение Карлукское, деревня Карлук, улица Черемушки, земельный участок 47	872.94	Земли населенных пунктов	Ж-1	Для ведения личного подсобного хозяйства (приусадебный земельный участок) 2.2	Перераспределение неразграниченных земель государственной собственности и ЗУ 38:06:120101:3452	400796.63 400825.47 400811.92 400784.00 400796.63	3335800.53 3335852.16 3335858.79 3335808.33 3335800.53
40.	П39	Российская Федерация, Иркутская область, муниципальный район Иркутский, сельское поселение Карлукское, деревня Карлук, улица Черемушки, земельный участок 47 "А"	864.61	Земли населенных пунктов	Ж-1	Для ведения личного подсобного хозяйства (приусадебный земельный участок) 2.2	Перераспределение неразграниченных земель государственной собственности и ЗУ 38:06:120101:3451	400784.00 400811.92 400798.13 400771.70 400771.27 400784.00	3335808.33 3335858.79 3335865.54 3335817.43 3335816.72 3335808.33
41.	П40	Российская Федерация, Иркутская область, муниципальный район Иркутский, сельское	1713.79	Земли населенных пунктов	Ж-1	Для индивидуального жилищного строительства 2.1	Перераспределение неразграниченных земель государственной собственности и ЗУ 38:06:120101:1455	400771.70 400798.13 400769.91 400746.10 400744.14 400771.27 400771.70	3335817.43 3335865.54 3335879.49 3335835.52 3335832.26 3335816.72 3335817.43

		поселение Карлукское, деревня Карлук, улица Черемушки, земельный участок 45							
42.	П41	Российская Федерация, Иркутская область, муниципальный район Иркутский, сельское поселение Карлукское, деревня Карлук, улица Черемушки, земельный участок 43	1599.33	Земли населенных пунктов	Ж-1	Для индивидуального жилищного строительства 2.1	Перераспределение неразграниченных земель государственной собственности и ЗУ 38:06:120101:77	400746.10 400769.91 400743.07 400719.24 400717.80 400744.14 400746.10	3335835.52 3335879.49 3335892.90 3335848.94 3335846.50 3335832.26 3335835.52
43.	П42	Российская Федерация, Иркутская область, муниципальный район Иркутский, сельское поселение Карлукское, деревня Карлук, улица Черемушки, земельный участок 39	1558.77	Земли населенных пунктов	Ж-1	Для индивидуального жилищного строительства 2.1	Перераспределение неразграниченных земель государственной собственности и ЗУ 38:06:120101:807	400692.55 400716.10 400688.67 400665.94 400664.98 400691.72 400692.55	3335861.96 3335906.08 3335919.62 3335876.33 3335874.68 3335860.45 3335861.96

44.	П43	Российская Федерация, Иркутская область, муниципальный район Иркутский, сельское поселение Карлукское, деревня Карлук, улица Черемушки, земельный участок 37	1510.78	Земли населенных пунктов	Ж-1	Для индивидуального жилищного строительства 2.1	Перераспределение неразграниченных земель государственной собственности и ЗУ 38:06:120101:210	400665.94 400688.67 400662.07 400641.45 400640.08 400656.71 400664.98 400665.94	3335876.33 3335919.62 3335933.54 3335895.78 3335890.56 3335879.27 3335874.68 3335876.33
45.	П44	Российская Федерация, Иркутская область, муниципальный район Иркутский, сельское поселение Карлукское, деревня Карлук, улица Черемушки, земельный участок 64	1417.30	Земли населенных пунктов	Ж-1	Для индивидуального жилищного строительства 2.1	Перераспределение неразграниченных земель государственной собственности и ЗУ 38:06:120101:2372	401107.01 401109.24 401102.33 401091.61 401078.42 401078.41 401107.01	3335733.02 3335795.02 3335797.51 3335800.84 3335746.95 3335746.94 3335733.02
46.	П45	Российская Федерация, Иркутская область, муниципальный район Иркутский, сельское	1200.21	Земли населенных пунктов	Ж-1	Для индивидуального жилищного строительства 2.1	Перераспределение неразграниченных земель государственной собственности и ЗУ 38:06:120101:4266	401078.42 401078.41 401078.00 401068.23 401065.52 401057.88 401070.24 401079.39	3335746.95 3335746.94 3335747.14 3335751.90 3335753.23 3335756.95 3335807.46 3335804.63

		поселение Карлукское, деревня Карлук, улица Черемушки, земельный участок 62						401091.61 401078.42	3335800.84 3335746.95
47.	П46	Российская Федерация, Иркутская область, муниципальный район Иркутский, сельское поселение Карлукское, деревня Карлук, улица Черемушки, земельный участок 58	2004.00	Земли населенных пунктов	Ж-1	Ведение огородничества 13.1.	Перераспределение неразграниченных земель государственной собственности и ЗУ 38:06:120101:2536	401015.02 401031.16 401034.29 400996.80 400976.23 401015.02	3335779.45 3335815.76 3335822.60 3335841.38 3335799.79 3335779.45
48.	П47	Российская Федерация, Иркутская область, муниципальный район Иркутский, сельское поселение Карлукское, деревня Карлук, улица Черемушки, земельный участок 56	1478.14	Земли населенных пунктов	Ж-1	Для индивидуального жилищного строительства 2.1	Перераспределение неразграниченных земель государственной собственности и ЗУ 38:06:120101:70	400976.23 400996.80 400967.02 400966.24 400964.18 400948.93 400976.23	3335799.79 3335841.38 3335856.19 3335855.21 3335850.44 3335815.10 3335799.79

49.	П48	Российская Федерация, Иркутская область, муниципальный район Иркутский, сельское поселение Карлукское, деревня Карлук, улица Черемушки, земельный участок 52	1600.90	Земли населенных пунктов	Ж-1	Для индивидуального жилищного строительства 2.1	Перераспределение неразграниченных земель государственной собственности и ЗУ 38:06:120101:116	400920.92 400936.92 400939.34 400910.57 400910.21 400890.92 400890.49 400890.78 400890.01 400918.80 400919.81 400920.92 400906.32 400906.32 400907.32 400907.32 400906.32	3335828.63 3335864.53 3335869.98 3335882.76 3335882.88 3335840.62 3335839.72 3335839.57 3335837.86 3335823.84 3335826.12 3335828.63 3335830.18 3335831.18 3335831.18 3335830.18 3335830.18
50.	П52	Российская Федерация, Иркутская область, муниципальный район Иркутский, сельское поселение Карлукское, деревня Карлук, улица Черемушки, земельный участок 36А	710.27	Земли населенных пунктов	Ж-1	Для ведения личного подсобного хозяйства (приусадебный земельный участок) 2.2	Перераспределение неразграниченных земель государственной собственности и ЗУ 38:06:120101:4523	400707.95 400718.80 400719.54 400692.08 400681.34 400681.34 400707.95 400707.95	3335952.94 3335972.47 3335973.81 3335987.79 3335968.19 3335968.19 3335952.94 3335952.94
51.	П53	Российская Федерация, Иркутская область, муниципальный	1330.66	Земли населенных пунктов	Ж-1	Для ведения личного подсобного хозяйства (приусадебн	Перераспределение неразграниченных земель государственной собственности и ЗУ 38:06:120101:1421	401057.14 401069.64 401064.68 401075.07 401073.65	3335819.82 3335837.73 3335840.45 3335857.31 3335858.04

		район Иркутский, сельское поселение Карлукское, деревня Карлук, улица Юбилейная, земельный участок 55				ый земельный участок) 2.2		401050.25 401026.31 401047.99 401057.14	3335870.17 3335834.16 3335823.71 3335819.82
52.	П54	Российская Федерация, Иркутская область, муниципальный район Иркутский, сельское поселение Карлукское, деревня Карлук, улица Юбилейная	649.64	Земли населенных пунктов	Ж-1	Для ведения личного подсобного хозяйства (приусадебный земельный участок) 2.2	Перераспределение неразграниченных земель государственной собственности и ЗУ 38:06:120101:3364	400972.39 400994.14 400980.97 400979.95 400957.05 400971.06 400972.39	3335862.59 3335895.64 3335901.86 3335902.34 3335867.62 3335860.63 3335862.59
53.	П55	Российская Федерация, Иркутская область, муниципальный район Иркутский, сельское поселение Карлукское, деревня Карлук, улица Юбилейная	636.52	Земли населенных пунктов	Ж-1	Для ведения личного подсобного хозяйства (приусадебный земельный участок) 2.2	Перераспределение неразграниченных земель государственной собственности и ЗУ 38:06:120101:3363	400957.05 400979.95 400967.76 400967.54 400964.53 400944.37 400957.05	3335867.62 3335902.34 3335908.10 3335907.87 3335909.28 3335873.94 3335867.62

54.	П56	Российская Федерация, Иркутская область, муниципальный район Иркутский, сельское поселение Карлукское, деревня Карлук, улица Юбилейная, земельный участок 49	1198.44	Земли населенных пунктов	Ж-1	Для индивидуального жилищного строительства 2.1	Перераспределение неразграниченных земель государственной собственности и ЗУ 38:06:120101:81	400944.37 400964.53 400940.23 400938.34 400927.99 400916.33 400944.37	3335873.94 3335909.28 3335920.65 3335921.53 3335903.62 3335886.67 3335873.94
55.	П57	Российская Федерация, Иркутская область, муниципальный район Иркутский, сельское поселение Карлукское, деревня Карлук, улица Юбилейная, земельный участок 47	1248.66	Земли населенных пунктов	Ж-1	Для индивидуального жилищного строительства 2.1	Перераспределение неразграниченных земель государственной собственности и ЗУ 38:06:120101:80	400927.99 400938.34 400912.42 400911.68 400888.37 400915.18 400916.33 400927.99	3335903.62 3335921.53 3335933.59 3335933.95 3335899.76 3335887.19 3335886.67 3335903.62
56.	П58	Российская Федерация, Иркутская область, муниципальный район Иркутский, сельское	1261.64	Земли населенных пунктов	Ж-1	Для индивидуального жилищного строительства 2.1	Перераспределение неразграниченных земель государственной собственности и ЗУ 38:06:120101:4301	400888.37 400911.68 400885.15 400882.93 400861.72 400888.37	3335899.76 3335933.95 3335946.84 3335947.93 3335912.44 3335899.76

		поселение Карлукское, деревня Карлук, улица Юбилейная, земельный участок 45							
57.	П60	Российская Федерация, Иркутская область, муниципальный район Иркутский, сельское поселение Карлукское, деревня Карлук, улица Юбилейная, земельный участок 42	1430.19	Земли населенных пунктов	Ж-1	Для индивидуального жилищного строительства 2.1	Перераспределение неразграниченных земель государственной собственности и ЗУ 38:06:120101:240	401006.28 401034.97 401004.45 401002.06 400980.91 401006.28	3335911.86 3335947.34 3335961.73 3335962.78 3335922.39 3335911.86
58.	П61	Российская Федерация, Иркутская область, муниципальный район Иркутский, сельское поселение Карлукское, деревня Карлук, улица Юбилейная, земельный участок 40	1389.85	Земли населенных пунктов	Ж-1	Для индивидуального жилищного строительства 2.1	Перераспределение неразграниченных земель государственной собственности и ЗУ 38:06:120101:67	400980.91 401002.06 400977.13 400950.18 400977.66 400980.91	3335922.39 3335962.78 3335973.65 3335935.88 3335923.21 3335922.39

59.	П62	Российская Федерация, Иркутская область, муниципальный район Иркутский, сельское поселение Карлукское, деревня Карлук, улица Юбилейная, земельный участок 38	1376.97	Земли населенных пунктов	Ж-1	Для индивидуального жилищного строительства 2.1	Перераспределение неразграниченных земель государственной собственности и ЗУ 38:06:120101:238	400950.18 400977.13 400947.20 400924.71 400950.18	3335935.88 3335973.65 3335986.91 3335947.16 3335935.88
60.	П63	Российская Федерация, Иркутская область, муниципальный район Иркутский, сельское поселение Карлукское, деревня Карлук, улица Юбилейная, земельный участок 36	1427.44	Земли населенных пунктов	Ж-1	Для индивидуального жилищного строительства 2.1	Перераспределение неразграниченных земель государственной собственности и ЗУ 38:06:120101:980	400924.71 400947.20 400919.31 400916.40 400894.78 400898.42 400902.39 400922.36 400924.71	3335947.16 3335986.91 3335999.06 3335994.12 3335960.46 3335958.84 3335957.07 3335948.20 3335947.16
61.	П64	Российская Федерация, Иркутская область, муниципальный район Иркутский, сельское	581.39	Земли населенных пунктов	Ж-1	Для ведения личного подсобного хозяйства (приусадебный земельный участок) 2.2	Перераспределение неразграниченных земель государственной собственности и ЗУ 38:06:120101:2509	400894.78 400916.40 400919.31 400908.26 400904.63 400883.24 400894.78	3335960.46 3335994.12 3335999.06 3336004.45 3335999.33 3335966.14 3335960.46

		поселение Карлукское, деревня Карлук, улица Юбилейная, земельный участок 34							
62.	П65	Российская Федерация, Иркутская область, муниципальный район Иркутский, сельское поселение Карлукское, деревня Карлук, улица Юбилейная, земельный участок, 32	2199.81	Земли населенных пунктов	Ж-1	Для индивидуального жилищного строительства 2.1	Перераспределение неразграниченных земель государственной собственности и ЗУ 38:06:120101:2508	400883.24 400904.63 400908.26 400862.87 400861.07 400859.32 400838.74 400883.24	3335966.14 3335999.33 3336004.45 3336024.60 3336022.08 3336019.38 3335987.71 3335966.14
63.	П66	Российская Федерация, Иркутская область, муниципальный район Иркутский, сельское поселение Карлукское, деревня Карлук, улица Юбилейная, земельный участок 30	1271.07	Земли населенных пунктов	Ж-1	Для индивидуального жилищного строительства 2.1	Перераспределение неразграниченных земель государственной собственности и ЗУ 38:06:120101:83	400838.74 400859.32 400861.07 400862.87 400834.86 400833.86 400811.60 400811.50 400838.74	3335987.71 3336019.38 3336022.08 3336024.60 3336035.52 3336034.07 3336001.29 3336001.14 3335987.71

64.	П67	Российская Федерация, Иркутская область, муниципальный район Иркутский, сельское поселение Карлукское, деревня Карлук, улица Садовая, земельный участок 21	1496.93	Земли населенных пунктов	Ж-1	Для индивидуального жилищного строительства 2.1	Перераспределение неразграниченных земель государственной собственности и ЗУ 38:06:120101:2369	401121.24 401131.44 401124.41 401116.88 401105.15 401084.00 401090.81 401121.24 401117.29 401117.65 401118.58 401118.22 401117.29	3335917.44 3335941.40 3335958.32 3335962.03 3335972.88 3335932.20 3335928.63 3335917.44 3335936.63 3335937.57 3335937.21 3335936.27 3335936.63
65.	П68	Российская Федерация, Иркутская область, муниципальный район Иркутский, сельское поселение Карлукское, деревня Карлук, улица Садовая, земельный участок 17	1642.75	Земли населенных пунктов	Ж-1	Для индивидуального жилищного строительства 2.1	Перераспределение неразграниченных земель государственной собственности и ЗУ 38:06:120101:558	401054.02 401073.72 401068.62 401040.57 401021.74 401019.38 401054.02	3335945.91 3335986.93 3335988.41 3336000.39 3335965.65 3335961.30 3335945.91
66.	П69	Российская Федерация, Иркутская область, муниципальный район Иркутский, сельское поселение Карлукское,	1350.91	Земли населенных пунктов	Ж-1	Для ведения личного подсобного хозяйства (приусадебный земельный участок) 2.2	Перераспределение неразграниченных земель государственной собственности и ЗУ 38:06:120101:1228	401021.74 401040.57 401012.15 401004.31 400994.59 400993.32 400991.50 401019.38 401021.74	3335965.65 3336000.39 3336012.54 3335996.60 3335979.61 3335977.79 3335973.23 3335961.30 3335965.65

		деревня Карлук, улица Садовая, земельный участок 15							
67.	П70	Российская Федерация, Иркутская область, муниципальный район Иркутский, сельское поселение Карлукское, деревня Карлук, улица Садовая, земельный участок 13	1341.97	Земли населенных пунктов	Ж-1	Для индивидуального жилищного строительства 2.1	Перераспределение неразграниченных земель государственной собственности и ЗУ 38:06:120101:101	400994.59 401004.31 401012.15 400984.68 400981.63 400974.42 400965.25 400963.14 400991.50 400993.32 400994.59	3335979.61 3335996.60 3336012.54 3336024.28 3336018.56 3336006.52 3335990.51 3335986.81 3335973.23 3335977.79 3335979.61
68.	П71	Российская Федерация, Иркутская область, муниципальный район Иркутский, сельское поселение Карлукское, деревня Карлук, улица Садовая, земельный участок 11	1306.80	Земли населенных пунктов	Ж-1	Для индивидуального жилищного строительства 2.1	Перераспределение неразграниченных земель государственной собственности и ЗУ 38:06:120101:92	400965.25 400974.42 400981.63 400984.68 400956.73 400946.98 400934.57 400963.14 400965.25	3335990.51 3336006.52 3336018.56 3336024.28 3336036.37 3336018.34 3335998.95 3335986.81 3335990.51
69.	П72	Российская Федерация, Иркутская область, муниципальный район	1288.32	Земли населенных пунктов	Ж-1	Для индивидуального жилищного строительства 2.1	Перераспределение неразграниченных земель государственной собственности и ЗУ 38:06:120101:552	400946.98 400956.73 400928.32 400908.04 400907.27 400934.57	3336018.34 3336036.37 3336047.23 3336012.84 3336011.58 3335998.95

		Иркутский, сельское поселение Карлукское, деревня Карлук, улица Садовая, земельный участок 9						400946.98	3336018.34
70.	П74	Российская Федерация, Иркутская область, муниципальный район Иркутский, сельское поселение Карлукское, деревня Карлук, улица Садовая, земельный участок 22	660.31	Земли населенных пунктов	Ж-1	Для ведения личного подсобного хозяйства (приусадебный земельный участок) 2.2	Перераспределение неразграниченных земель государственной собственности и ЗУ 38:06:120101:3406	401121.06 401128.12 401133.27 401133.34 401130.28 401122.40 401111.10 401101.96 401121.06	3335986.82 3336006.24 3336022.48 3336023.48 3336025.39 3336029.23 3336010.35 3335995.06 3335986.82
71.	П75	Российская Федерация, Иркутская область, муниципальный район Иркутский, сельское поселение Карлукское, деревня Карлук, улица Садовая, земельный участок 22"А"	895.36	Земли населенных пунктов	Ж-1	Для ведения личного подсобного хозяйства (приусадебный земельный участок) 2.2	Перераспределение неразграниченных земель государственной собственности и ЗУ 38:06:120101:3405	401101.96 401111.10 401122.40 401118.46 401102.43 401102.24 401087.31 401083.72 401083.21 401101.35 401101.96	3335995.06 3336010.35 3336029.23 3336031.15 3336040.06 3336039.66 3336011.09 3336002.93 3336001.75 3335994.07 3335995.06

72.	П76	Российская Федерация, Иркутская область, муниципальный район Иркутский, сельское поселение Карлукское, деревня Карлук, улица Садовая, земельный участок 20	1326.04	Земли населенных пунктов	Ж-1	Для индивидуального жилищного строительства 2.1	Перераспределение неразграниченных земель государственной собственности и ЗУ 38:06:120101:162	401087.31 401102.24 401102.43 401075.97 401075.76 401054.66 401083.72 401087.31	3336011.09 3336039.66 3336040.06 3336054.87 3336054.48 3336015.57 3336002.93 3336011.09
73.	П77	Российская Федерация, Иркутская область, муниципальный район Иркутский, сельское поселение Карлукское, деревня Карлук, улица Садовая, земельный участок 12	1744.33	Земли населенных пунктов	Ж-1	Для индивидуального жилищного строительства 2.1	Перераспределение неразграниченных земель государственной собственности и ЗУ 38:06:120101:1452	400969.80 400994.79 400965.63 400959.23 400935.53 400969.80	3336050.08 3336094.54 3336106.46 3336098.02 3336063.76 3336050.08
74.	П78	Российская Федерация, Иркутская область, муниципальный район Иркутский, сельское поселение Карлукское,	1559.79	Земли населенных пунктов	Ж-1	Для индивидуального жилищного строительства 2.1	Перераспределение неразграниченных земель государственной собственности и ЗУ 38:06:120101:553	400935.53 400959.23 400965.63 400936.81 400906.97 400908.98 400935.53	3336063.76 3336098.02 3336106.46 3336117.98 3336075.00 3336074.26 3336063.76

		деревня Карлук, улица Садовая, земельный участок 10							
75.	П79	Российская Федерация, Иркутская область, муниципальный район Иркутский, сельское поселение Карлукское, деревня Карлук, улица Садовая, земельный участок 8	1563.95	Земли населенных пунктов	Ж-1	Для индивидуального жилищного строительства 2.1	Перераспределение неразграниченных земель государственной собственности и ЗУ 38:06:120101:1273	400906.97 400936.81 400907.49 400905.79 400899.89 400879.67 400906.97	3336075.00 3336117.98 3336128.49 3336129.09 3336119.22 3336085.61 3336075.00
76.	П80	Российская Федерация, Иркутская область, муниципальный район Иркутский, сельское поселение Карлукское, деревня Карлук, улица Садовая, земельный участок 6	1493.77	Земли населенных пунктов	Ж-1	Для ведения личного подсобного хозяйства (приусадебный земельный участок) 2.2	Перераспределение неразграниченных земель государственной собственности и ЗУ 38:06:120101:1000	400879.67 400899.89 400905.79 400879.41 400848.77 400878.17 400879.67	3336085.61 3336119.22 3336129.09 3336137.83 3336098.45 3336086.21 3336085.61
77.	П80_1	Российская Федерация, Иркутская область, муниципальный район	1404.18	Земли населенных пунктов	Ж-1	Для ведения личного подсобного хозяйства (приусадебный	Перераспределение неразграниченных земель государственной собственности и ЗУ 38:06:120101:1379	400820.11 400853.46 400824.70 400822.18 400811.90 400796.09	3336110.21 3336147.18 3336157.55 3336158.40 3336143.40 3336125.84

		Иркутский, сельское поселение Карлукское, деревня Карлук, улица Садовая, земельный участок 2				земельный участок) 2.2		400795.39 400820.11	3336120.35 3336110.21
78.	П81	Российская Федерация, Иркутская область, муниципальный район Иркутский, сельское поселение Карлукское, деревня Карлук, улица Гагарина, земельный участок 65	988.46	Земли населенных пунктов	Ж-1	Для ведения личного подсобного хозяйства (приусадебный земельный участок) 2.2	Перераспределение неразграниченных земель государственной собственности и ЗУ 38:06:120101:1400	401133.63 401141.12 401140.88 401138.89 401136.39 401121.30 401102.74 401133.63	3336027.64 3336054.57 3336058.67 3336062.14 3336064.00 3336072.89 3336045.01 3336027.64
79.	П82	Российская Федерация, Иркутская область, муниципальный район Иркутский, сельское поселение Карлукское, деревня Карлук, улица Гагарина, земельный участок 59	1262.83	Земли населенных пунктов	Ж-1	Для индивидуального жилищного строительства 2.1	Перераспределение неразграниченных земель государственной собственности и ЗУ 38:06:120101:87	401027.44 401047.75 401049.32 401020.75 401019.35 401001.09 401026.44 401026.80 401027.44	3336088.33 3336119.21 3336121.60 3336134.99 3336135.62 3336097.59 3336086.80 3336087.12 3336088.33

80.	П83	Российская Федерация, Иркутская область, муниципальный район Иркутский, сельское поселение Карлукское, деревня Карлук, улица Гагарина	631.46	Земли населенных пунктов	Ж-1	Блокированная жилая застройка 2.3.	Перераспределение неразграниченных земель государственной собственности и ЗУ 38:06:120101:4364	401001.09 401019.35 401006.05 401003.20 400996.36 400987.25 401001.09	3336097.59 3336135.62 3336141.64 3336136.61 3336122.02 3336103.43 3336097.59
81.	П84	Российская Федерация, Иркутская область, муниципальный район Иркутский, сельское поселение Карлукское, деревня Карлук, улица Гагарина	650.70	Земли населенных пунктов	Ж-1	Блокированная жилая застройка 2.3.	Перераспределение неразграниченных земель государственной собственности и ЗУ 38:06:120101:4365	400987.25 400996.36 401003.20 401006.05 401005.76 401005.57 401005.19 400991.56 400973.65 400987.25	3336103.43 3336122.02 3336136.61 3336141.64 3336141.77 3336141.86 3336142.03 3336148.20 3336109.02 3336103.43
82.	П85	Российская Федерация, Иркутская область, муниципальный район Иркутский, сельское поселение Карлукское, деревня Карлук, улица Гагарина, земельный участок 55	1408.48	Земли населенных пунктов	Ж-1	Для индивидуального жилищного строительства 2.1	Перераспределение неразграниченных земель государственной собственности и ЗУ 38:06:120101:88	400973.65 400991.56 400985.55 400985.07 400974.35 400970.54 400969.45 400969.38 400964.28 400941.31 400973.65	3336109.02 3336148.20 3336150.87 3336151.09 3336155.85 3336157.54 3336158.02 3336158.05 3336160.32 3336122.69 3336109.02

83.	П86	Российская Федерация, Иркутская область, муниципальный район Иркутский, сельское поселение Карлукское, деревня Карлук, улица Гагарина, земельный участок 53	1270.12	Земли населенных пунктов	Ж-1	Для индивидуального жилищного строительства 2.1	Перераспределение неразграниченных земель государственной собственности и ЗУ 38:06:120101:461	400941.31 400964.28 400955.83 400955.69 400934.74 400912.38 400941.31	3336122.69 3336160.32 3336162.54 3336162.58 3336168.08 3336132.25 3336122.69
84.	П87	Российская Федерация, Иркутская область, муниципальный район Иркутский, сельское поселение Карлукское, деревня Карлук, улица Гагарина, земельный участок 47	1397.22	Земли населенных пунктов	Ж-1	Для индивидуального жилищного строительства 2.1	Перераспределение неразграниченных земель государственной собственности и ЗУ 38:06:120101:125	400854.78 400875.97 400842.21 400838.45 400822.18 400824.70 400853.46 400854.78	3336152.24 3336187.20 3336194.13 3336187.81 3336158.40 3336157.55 3336147.18 3336152.24
85.	П81_1	Российская Федерация, Иркутская область, муниципальный район Иркутский, сельское поселение Карлукское,	1277.81	Земли населенных пунктов	Ж-1	Для индивидуального жилищного строительства 2.1	Перераспределение неразграниченных земель государственной собственности и ЗУ 38:06:120101:129	401167.02 401150.83 401132.36 401117.21 401117.21 401116.39 401127.46 401140.78 401150.12 401167.02	3336096.78 3336106.22 3336116.23 3336092.14 3336092.14 3336090.84 3336082.52 3336074.45 3336068.81 3336096.78

		деревня Карлук, улица Гагарина, земельный участок 69							
86.	П88	Российская Федерация, Иркутская область, муниципальный район Иркутский, сельское поселение Карлукское, деревня Карлук, улица Гагарина, земельный участок 52	1474.91	Земли населенных пунктов	Ж-1	Для ведения личного подсобного хозяйства (приусадебный земельный участок) 2.2	Перераспределение неразграниченных земель государственной собственности и ЗУ 38:06:120101:2954	401077.05 401090.19 401091.25 401088.71 401071.34 401062.77 401050.10 401042.30 401062.33 401072.13 401077.05	3336135.85 3336152.84 3336154.03 3336158.44 3336188.52 3336173.58 3336151.00 3336137.10 3336125.85 3336139.00 3336135.85
87.	П89	Российская Федерация, Иркутская область, муниципальный район Иркутский, сельское поселение Карлукское, деревня Карлук, улица Гагарина, земельный участок 50 "А"	1652.64	Земли населенных пунктов	Ж-1	Для ведения личного подсобного хозяйства (приусадебный земельный участок) 2.2	Перераспределение неразграниченных земель государственной собственности и ЗУ 38:06:120101:3372	401050.10 401041.59 401038.81 401030.98 401021.37 401035.95 401044.47 401048.11 401044.04 401031.89 401038.29 401049.82 401055.91 401061.03 401071.34 401062.77 401050.10	3336151.00 3336155.86 3336157.45 3336143.49 3336148.91 3336176.16 3336192.08 3336198.62 3336200.63 3336206.52 3336219.09 3336211.42 3336208.67 3336206.37 3336188.52 3336173.58 3336151.00

88.	П90	Российская Федерация, Иркутская область, муниципальный район Иркутский, сельское поселение Карлукское, деревня Карлук, улица Гагарина, земельный участок 50 "Б"	1235.86	Земли населенных пунктов	Ж-1	Для индивидуального жилищного строительства 2.1	Перераспределение неразграниченных земель государственной собственности и ЗУ 38:06:120101:4286	401035.95 401015.72 401001.40 401003.58 401013.72 401015.81 401020.27 401038.29 401031.89 401044.04 401048.11 401044.47 401035.95	3336176.16 3336186.81 3336160.05 3336167.89 3336206.70 3336214.52 3336231.09 3336219.09 3336206.52 3336200.63 3336198.62 3336192.08 3336176.16
89.	П91	Российская Федерация, Иркутская область, муниципальный район Иркутский, сельское поселение Карлукское, деревня Карлук, улица Гагарина, земельный участок 48	2190.74	Земли населенных пунктов	Ж-1	Для индивидуального жилищного строительства 2.1	Перераспределение неразграниченных земель государственной собственности и ЗУ 38:06:120101:4488	401003.58 401001.40 400971.90 400971.97 400973.37 400973.46 400990.52 400989.24 400992.17 400997.00 401020.27 401015.81 401013.72 401003.58	3336167.89 3336160.05 3336171.78 3336172.09 3336176.22 3336176.18 3336223.19 3336223.76 3336232.63 3336246.57 3336231.09 3336214.52 3336206.70 3336167.89
90.	П92	Российская Федерация, Иркутская область, муниципальный район Иркутский, сельское поселение	2401.11	Земли населенных пунктов	Ж-1	Для индивидуального жилищного строительства 2.1	Перераспределение неразграниченных земель государственной собственности и ЗУ 38:06:120101:99	400973.46 400973.37 400971.97 400971.90 400943.60 400944.99 400957.81 400969.71 400991.26	3336176.18 3336176.22 3336172.09 3336171.78 3336182.81 3336186.19 3336223.56 3336257.14 3336250.27

		Карлукское, деревня Карлук, улица Гагарина, земельный участок 46						400991.61 400997.00 400992.17 400989.24 400990.52 400973.46	3336250.16 3336246.57 3336232.63 3336223.76 3336223.19 3336176.18
91.	П93	Российская Федерация, Иркутская область, муниципальный район Иркутский, сельское поселение Карлукское, деревня Карлук, улица Гагарина, земельный участок 44	2513.94	Земли населенных пунктов	Ж-1	Для индивидуального жилищного строительства 2.1	Перераспределение неразграниченных земель государственной собственности и ЗУ 38:06:120101:122	400944.99 400957.81 400969.71 400968.53 400953.44 400942.67 400929.44 400914.07 400913.22 400943.60 400944.99	3336186.19 3336223.56 3336257.14 3336260.19 3336265.25 3336268.87 3336236.68 3336197.03 3336194.58 3336182.81 3336186.19
92.	П94	Российская Федерация, Иркутская область, муниципальный район Иркутский, сельское поселение Карлукское, деревня Карлук, улица Гагарина, земельный участок 40	2240.98	Земли населенных пунктов	Ж-1	Для индивидуального жилищного строительства 2.1	Перераспределение неразграниченных земель государственной собственности и ЗУ 38:06:120101:82	400914.07 400929.44 400942.67 400918.09 400909.60 400903.74 400886.98 400886.72 400886.38 400896.02 400913.22 400914.07	3336197.03 3336236.68 3336268.87 3336280.05 3336260.70 3336246.06 3336205.73 3336205.02 3336203.63 3336200.88 3336194.58 3336197.03
93.	П95	Российская Федерация, Иркутская	3440.68	Земли населенных пунктов	Ж-1	Для индивидуального	Перераспределение неразграниченных земель государственной	400886.98 400903.74 400909.60	3336205.73 3336246.06 3336260.70

		область, муниципальный район Иркутский, сельское поселение Карлукское, деревня Карлук, улица Гагарина, земельный участок 42				жилищного строительства 2.1	собственности и ЗУ 38:06:120101:123	400918.09 400880.65 400881.08 400867.67 400855.75 400886.72 400886.98	3336280.05 3336302.29 3336282.15 3336282.81 3336211.47 3336205.02 3336205.73
94.	П96	Российская Федерация, Иркутская область, муниципальный район Иркутский, сельское поселение Карлукское, деревня Карлук, улица Гагарина, земельный участок 38 "Б"	2024.86	Земли населенных пунктов	Ж-1	Для индивидуального жилищного строительства 2.1	Перераспределение неразграниченных земель государственной собственности и ЗУ 38:06:120101:121	400855.75 400867.67 400833.73 400827.43 400833.76 400839.99 400840.97 400841.02 400841.39 400855.75	3336211.47 3336282.81 3336287.94 3336287.82 3336251.72 3336216.24 3336215.31 3336215.00 3336214.91 3336211.47
95.	П97	Российская Федерация, Иркутская область, муниципальный район Иркутский, сельское поселение Карлукское, деревня Карлук, улица Гагарина,	1656.53	Земли населенных пунктов	Ж-1	Для ведения личного подсобного хозяйства (приусадебный земельный участок) 2.2	Перераспределение неразграниченных земель государственной собственности и ЗУ 38:06:120101:2870	400881.08 400880.65 400878.54 400870.37 400838.02 400816.04 400817.03 400824.62 400827.43 400833.73 400867.67 400881.08	3336282.15 3336302.29 3336308.65 3336312.95 3336316.32 3336311.76 3336303.90 3336304.65 3336287.82 3336287.94 3336282.81 3336282.15

		земельный участок 42"А"							
96.	П98	Российская Федерация, Иркутская область, муниципальный район Иркутский, сельское поселение Карлукское, деревня Карлук, улица Луговая, земельный участок 27	1252.52	Земли населенных пунктов	Ж-1	Для индивидуального жилищного строительства 2.1	Перераспределение неразграниченных земель государственной собственности и ЗУ 38:06:120101:1052	400416.69 400435.48 400405.44 400389.63 400416.69	3335468.43 3335506.67 3335515.03 3335473.92 3335468.43
97.	П99	Российская Федерация, Иркутская область, муниципальный район Иркутский, сельское поселение Карлукское, деревня Карлук, улица Луговая, земельный участок 25	1380.49	Земли населенных пунктов	Ж-1	Для индивидуального жилищного строительства 2.1	Перераспределение неразграниченных земель государственной собственности и ЗУ 38:06:120101:467	400389.63 400405.44 400374.56 400358.40 400357.66 400389.63	3335473.92 3335515.03 3335520.30 3335481.11 3335479.10 3335473.92
98.	П100	Российская Федерация, Иркутская область, муниципальный район Иркутский, сельское	2144.91	Земли населенных пунктов	Ж-1	Для ведения личного подсобного хозяйства (приусадебный земельный участок) 2.2	Перераспределение неразграниченных земель государственной собственности и ЗУ 38:06:120101:1154	400358.40 400374.56 400323.90 400311.15 400357.66 400358.40	3335481.11 3335520.30 3335528.95 3335486.76 3335479.10 3335481.11

		поселение Карлукское, деревня Карлук, улица Луговая, земельный участок 23							
99.	П101	Российская Федерация, Иркутская область, муниципальный район Иркутский, сельское поселение Карлукское, деревня Карлук, улица Луговая, земельный участок 17	1413.28	Земли населенных пунктов	Ж-1	Для индивидуального жилищного строительства 2.1	Перераспределение неразграниченных земель государственной собственности и ЗУ 38:06:120101:139	400253.15 400265.26 400235.24 400232.28 400223.32 400252.84 400253.15	3335497.94 3335539.48 3335545.47 3335546.11 3335502.34 3335496.89 3335497.94
100.	П102	Российская Федерация, Иркутская область, муниципальный район Иркутский, сельское поселение Карлукское, деревня Карлук, улица Луговая, земельный участок 15	1344.16	Земли населенных пунктов	Ж-1	Для индивидуального жилищного строительства 2.1	Перераспределение неразграниченных земель государственной собственности и ЗУ 38:06:120101:465	400223.32 400232.28 400202.99 400194.27 400193.57 400223.32	3335502.34 3335546.11 3335552.45 3335510.34 3335508.59 3335502.34
101.	П103	Российская Федерация, Иркутская область,	789.66	Земли населенных пунктов	Ж-1	Для ведения личного подсобного хозяйства	Перераспределение неразграниченных земель государственной	400194.27 400202.73 400202.73 400162.73	3335510.34 3335552.45 3335548.59 3335548.59

		муниципальный район Иркутский, сельское поселение Карлукское, деревня Карлук, улица Луговая, земельный участок 13				(приусадебный земельный участок) 2.2	собственности и ЗУ 38:06:120101:137	400193.57 400194.27	3335508.59 3335510.34
102.	П104	Российская Федерация, Иркутская область, муниципальный район Иркутский, сельское поселение Карлукское, деревня Карлук, улица Луговая, земельный участок 7	1370.12	Земли населенных пунктов	Ж-1	Для индивидуального жилищного строительства 2.1	Перераспределение неразграниченных земель государственной собственности и ЗУ 38:06:120101:464	400103.15 400103.31 400113.34 400084.54 400073.81 400072.97 400103.15	3335526.85 3335529.13 3335571.43 3335577.38 3335535.57 3335532.70 3335526.85
103.	П105	Российская Федерация, Иркутская область, муниципальный район Иркутский, сельское поселение Карлукское, деревня Карлук, улица Луговая, земельный участок 5	1423.09	Земли населенных пунктов	Ж-1	Для индивидуального жилищного строительства 2.1	Перераспределение неразграниченных земель государственной собственности и ЗУ 38:06:120101:79	400073.81 400084.54 400084.36 400054.00 400043.52 400042.60 400072.97 400073.81	3335535.57 3335577.38 3335577.37 3335583.97 3335544.34 3335540.85 3335532.70 3335535.57

104.	П106	Российская Федерация, Иркутская область, муниципальный район Иркутский, сельское поселение Карлукское, деревня Карлук, улица Луговая, земельный участок 1 "А"	1311.57	Земли населенных пунктов	Ж-1	Для ведения личного подсобного хозяйства (приусадебный земельный участок) 2.2	Перераспределение неразграниченных земель государственной собственности и ЗУ 38:06:120101:103	399985.28 399992.60 399954.04 399953.90 399946.36 399946.62 399985.28	3335554.10 3335585.12 3335595.55 3335595.68 3335562.54 3335562.60 3335554.10
105.	П107	Российская Федерация, Иркутская область, муниципальный район Иркутский, сельское поселение Карлукское, деревня Карлук, улица Полевая, земельный участок 11	1544.33	Земли населенных пунктов	Ж-1	Для индивидуального жилищного строительства 2.1	Перераспределение неразграниченных земель государственной собственности и ЗУ 38:06:120101:293	399914.43 399906.44 399905.75 399945.81 399946.36 399953.90 399914.43	3335606.40 3335571.56 3335568.56 3335559.89 3335562.54 3335595.68 3335606.40
106.	П108	Российская Федерация, Иркутская область, муниципальный район Иркутский, сельское поселение Карлукское,	780.78	Земли населенных пунктов	Ж-1	Для ведения личного подсобного хозяйства (приусадебный земельный участок) 2.2	Перераспределение неразграниченных земель государственной собственности и ЗУ 38:06:120101:4219	399906.44 399914.43 399895.37 399887.18 399886.32 399905.75 399906.44	3335571.56 3335606.40 3335611.58 3335575.92 3335572.34 3335568.56 3335571.56

		деревня Карлук, улица Полевая, земельный участок 10							
107.	П109	Российская Федерация, Иркутская область, муниципальный район Иркутский, сельское поселение Карлукское, деревня Карлук, улица Полевая, земельный участок 10 "А"	786.47	Земли населенных пунктов	Ж-1	Для ведения личного подсобного хозяйства (приусадебный земельный участок) 2.2	Перераспределение неразграниченных земель государственной собственности и ЗУ 38:06:120101:4220	399868.44 399867.52 399886.32 399887.18 399895.37 399876.79 399868.44	3335580.16 3335576.12 3335572.34 3335575.92 3335611.58 3335616.63 3335580.16
108.	П110	Российская Федерация, Иркутская область, муниципальный район Иркутский, сельское поселение Карлукское, деревня Карлук, улица Полевая, земельный участок 9	1514.79	Земли населенных пунктов	Ж-1	Для индивидуального жилищного строительства 2.1	Перераспределение неразграниченных земель государственной собственности и ЗУ 38:06:120101:1446	399868.44 399876.79 399843.08 399834.00 399836.67 399867.52 399868.44	3335580.16 3335616.63 3335627.91 3335589.39 3335583.92 3335576.12 3335580.16
109.	П111	Российская Федерация, Иркутская область, муниципальный район	1584.33	Земли населенных пунктов	Ж-1	Для ведения личного подсобного хозяйства (приусадебный	Перераспределение неразграниченных земель государственной собственности и ЗУ 38:06:120101:291	399834.00 399843.08 399843.31 399807.43 399806.38 399797.60	3335589.39 3335627.91 3335629.06 3335639.32 3335639.63 3335597.44

		Иркутский, сельское поселение Карлукское, деревня Карлук, улица Полевая, земельный участок 8				земельный участок) 2.2		399832.85 399834.00	3335589.71 3335589.39
110.	П113	Российская Федерация, Иркутская область, муниципальный район Иркутский, сельское поселение Карлукское, деревня Карлук, улица Полевая, земельный участок 3	1929.67	Земли населенных пунктов	Ж-1	Для ведения личного подсобного хозяйства (приусадебный земельный участок) 2.2	Перераспределение неразграниченных земель государственной собственности и ЗУ 38:06:120101:3225	399675.93 399684.93 399684.97 399673.37 399672.37 399672.37 399640.19 399628.05 399628.62 399675.93	3335625.14 3335664.42 3335664.96 3335666.78 3335666.78 3335667.11 3335672.51 3335632.52 3335632.40 3335625.14
111.	П114	Российская Федерация, Иркутская область, муниципальный район Иркутский, сельское поселение Карлукское, деревня Карлук, улица Полевая, земельный участок 2	1836.45	Земли населенных пунктов	Ж-1	Для индивидуального жилищного строительства 2.1	Перераспределение неразграниченных земель государственной собственности и ЗУ 38:06:120101:1204	399628.05 399640.19 399609.23 399604.89 399597.04 399595.99 399594.37 399587.56 399584.80 399583.58 399628.05	3335632.52 3335672.51 3335678.36 3335679.09 3335680.43 3335677.64 3335672.16 3335653.79 3335646.15 3335641.87 3335632.52

112.	П115	Российская Федерация, Иркутская область, муниципальный район Иркутский, сельское поселение Карлукское, деревня Карлук, улица Лесная, земельный участок 12	1708.75	Земли населенных пунктов	Ж-1	Для ведения личного подсобного хозяйства (приусадебный земельный участок) 2.2	Перераспределение неразграниченных земель государственной собственности и ЗУ 38:06:120101:1288	399473.18 399472.36 399467.58 399460.40 399446.97 399460.33 399491.50 399473.18	3335678.66 3335679.08 3335681.44 3335685.00 3335691.67 3335743.82 3335731.82 3335678.66
113.	П116	Российская Федерация, Иркутская область, муниципальный район Иркутский, сельское поселение Карлукское, деревня Карлук, улица Лесная, земельный участок 11	1114.70	Земли населенных пунктов	Ж-1	Для индивидуального жилищного строительства 2.1	Перераспределение неразграниченных земель государственной собственности и ЗУ 38:06:120101:2482	399432.43 399436.47 399441.62 399441.62 399408.13 399405.67 399405.42 399432.43	3335697.77 3335713.24 3335737.77 3335737.77 3335740.94 3335715.90 3335711.34 3335697.77
114.	П118	Российская Федерация, Иркутская область, муниципальный район Иркутский, сельское поселение Карлукское,	1792.94	Земли населенных пунктов	Ж-1	Для индивидуального жилищного строительства 2.1	Перераспределение неразграниченных земель государственной собственности и ЗУ 38:06:120101:255	400372.49 400373.20 400385.11 400398.06 400370.52 400345.39 400372.49	3335541.64 3335543.31 3335571.57 3335602.35 3335607.61 3335546.40 3335541.64

		деревня Карлук, улица Луговая, земельный участок 32							
115.	П119	Российская Федерация, Иркутская область, муниципальный район Иркутский, сельское поселение Карлукское, деревня Карлук, улица Луговая, земельный участок 30	2857.88	Земли населенных пунктов	Ж-1	Для ведения личного подсобного хозяйства (приусадебный земельный участок) 2.2	Перераспределение неразграниченных земель государственной собственности и ЗУ 38:06:120101:1336	400345.39 400370.52 400321.71 400318.68 400317.63 400316.00 400308.66 400345.39	3335546.40 3335607.61 3335617.00 3335604.44 3335599.95 3335593.00 3335552.93 3335546.40
116.	П120	Российская Федерация, Иркутская область, муниципальный район Иркутский, сельское поселение Карлукское, деревня Карлук, улица Луговая, земельный участок 26	1719.43	Земли населенных пунктов	Ж-1	Для индивидуального жилищного строительства 2.1	Перераспределение неразграниченных земель государственной собственности и ЗУ 38:06:120101:1196	400308.66 400316.00 400317.63 400318.68 400321.71 400296.56 400293.62 400291.71 400281.81 400308.66	3335552.93 3335593.00 3335599.95 3335604.44 3335617.00 3335623.11 3335610.03 3335601.12 3335558.84 3335552.93
117.	П121	Российская Федерация, Иркутская область, муниципальный район	1763.25	Земли населенных пунктов	Ж-1	Для индивидуального жилищного строительства 2.1	Перераспределение неразграниченных земель государственной собственности и ЗУ 38:06:120101:69	400209.60 400223.20 400226.89 400199.69 400196.85 400185.29	3335570.06 3335622.69 3335636.75 3335640.57 3335627.01 3335575.52

		Иркутский, сельское поселение Карлукское, деревня Карлук, улица Луговая, земельный участок 18						400209.60	3335570.06
118.	П122	Российская Федерация, Иркутская область, муниципальный район Иркутский, сельское поселение Карлукское, деревня Карлук, улица Луговая, земельный участок 8	1522.90	Земли населенных пунктов	Ж-1	Для индивидуального жилищного строительства 2.1	Перераспределение неразграниченных земель государственной собственности и ЗУ 38:06:120101:133	400093.02 400107.75 400109.14 400085.20 400069.44 400069.56 400093.02	3335595.29 3335651.23 3335656.56 3335660.92 3335599.89 3335600.02 3335595.29
119.	П123	Российская Федерация, Иркутская область, муниципальный район Иркутский, сельское поселение Карлукское, деревня Карлук, улица Молодежная, земельный участок 11	1342.51	Земли населенных пунктов	Ж-1	Для индивидуального жилищного строительства 2.1	Перераспределение неразграниченных земель государственной собственности и ЗУ 38:06:120101:259	399826.48 399833.53 399801.55 399798.84 399824.02 399826.48	3335649.05 3335692.42 3335696.77 3335653.45 3335647.34 3335649.05

120.	П124	Российская Федерация, Иркутская область, муниципальный район Иркутский, сельское поселение Карлукское, деревня Карлук, улица Молодежная, земельный участок 3	1292.12	Земли населенных пунктов	Ж-1	Под строительство индивидуального одноэтажного деревянно-рубленного жилого дома	Перераспределение неразграниченных земель государственной собственности и ЗУ 38:06:120101:86	399697.60 399701.19 399701.41 399696.94 399696.59 399667.66 399667.57 399663.38 399663.34 399697.60	3335672.74 3335709.31 3335711.57 3335712.42 3335709.74 3335715.61 3335714.53 3335678.38 3335677.50 3335672.74
121.	П125	Российская Федерация, Иркутская область, муниципальный район Иркутский, сельское поселение Карлукское, деревня Карлук, улица Молодежная, земельный участок 1 "А"	684.45	Земли населенных пунктов	Ж-1	Для ведения личного подсобного хозяйства (приусадебный земельный участок) 2.2	Перераспределение неразграниченных земель государственной собственности и ЗУ 38:06:120101:4163	399627.70 399633.65 399616.05 399609.22 399627.70	3335682.12 3335719.46 3335722.25 3335686.11 3335682.12
122.	П126	Российская Федерация, Иркутская область, муниципальный район Иркутский, сельское	1259.17	Земли населенных пунктов	Ж-1	Для индивидуального жилищного строительства 2.1	Перераспределение неразграниченных земель государственной собственности и ЗУ 38:06:120101:1144	400338.04 400343.18 400304.59 400301.06 400300.84 400300.43 400337.79 400338.04	3335623.72 3335654.78 3335661.10 3335631.69 3335630.29 3335628.72 3335622.24 3335623.72

		поселение Карлукское, деревня Карлук, улица Спортивная, земельный участок 15							
123.	П127	Российская Федерация, Иркутская область, муниципальный район Иркутский, сельское поселение Карлукское, деревня Карлук, улица Спортивная, земельный участок 13 "А"	664.50	Земли населенных пунктов	Ж-1	Для ведения личного подсобного хозяйства (приусадебный земельный участок) 2.2	Перераспределение неразграниченных земель государственной собственности и ЗУ 38:06:120101:4465	400300.84 400300.43 400280.23 400280.65 400285.12 400304.59 400301.06 400300.84	3335630.29 3335628.72 3335632.13 3335635.32 3335664.65 3335661.10 3335631.69 3335630.29
124.	П128	Российская Федерация, Иркутская область, муниципальный район Иркутский, сельское поселение Карлукское, деревня Карлук, улица Спортивная, земельный участок 13	667.39	Земли населенных пунктов	Ж-1	Для ведения личного подсобного хозяйства (приусадебный земельный участок) 2.2	Перераспределение неразграниченных земель государственной собственности и ЗУ 38:06:120101:4466	400280.23 400280.65 400285.12 400265.37 400260.63 400260.12 400280.23	3335632.13 3335635.32 3335664.65 3335668.27 3335638.88 3335635.55 3335632.13

125.	П129	Российская Федерация, Иркутская область, муниципальный район Иркутский, сельское поселение Карлукское, деревня Карлук, улица Спортивная, земельный участок 11	1358.06	Земли населенных пунктов	Ж-1	Для индивидуального жилищного строительства 2.1	Перераспределение неразграниченных земель государственной собственности и ЗУ 38:06:120101:260	400260.12 400260.63 400265.37 400225.46 400219.71 400219.58 400260.12	3335635.55 3335638.88 3335668.27 3335675.80 3335643.80 3335643.06 3335635.55
126.	П130	Российская Федерация, Иркутская область, муниципальный район Иркутский, сельское поселение Карлукское, деревня Карлук, улица Спортивная, земельный участок 7	1316.23	Земли населенных пунктов	Ж-1	Для индивидуального жилищного строительства 2.1	Перераспределение неразграниченных земель государственной собственности и ЗУ 38:06:120101:180	400181.21 400181.23 400187.03 400148.03 400145.87 400142.90 400181.21	3335650.33 3335650.84 3335683.31 3335690.15 3335678.25 3335657.17 3335650.33
127.	П130_1	Российская Федерация, Иркутская область, муниципальный район Иркутский, сельское	687.61	Земли населенных пунктов	Ж-1	Для ведения личного подсобного хозяйства (приусадебный земельный участок) 2.2	Перераспределение неразграниченных земель государственной собственности и ЗУ 38:06:120101:4325	400123.18 400102.57 400107.65 400108.10 400127.80 400123.18	3335660.36 3335663.69 3335694.49 3335696.94 3335693.59 3335660.36

		поселение Карлукское, деревня Карлук, улица Спортивная, земельный участок 5а							
128.	П131	Российская Федерация, Иркутская область, муниципальный район Иркутский, сельское поселение Карлукское, деревня Карлук, улица Спортивная, земельный участок 3	1245.94	Земли населенных пунктов	Ж-1	Для индивидуального жилищного строительства 2.1	Перераспределение неразграниченных земель государственной собственности и ЗУ 38:06:120101:19	400102.57 400107.65 400068.62 400062.45 400062.33 400102.57	3335663.69 3335694.49 3335701.18 3335671.73 3335671.14 3335663.69
129.	П132	Российская Федерация, Иркутская область, муниципальный район Иркутский, сельское поселение Карлукское, деревня Карлук, улица Молодежная, земельный участок 16-1	1405.94	Земли населенных пунктов	Ж-1	Блокированная жилая застройка 2.3.	Перераспределение неразграниченных земель государственной собственности и ЗУ 38:06:120101:1358	399859.92 399862.76 399869.85 399870.27 399862.34 399860.12 399857.15 399856.63 399848.24 399848.29 399842.34 399841.52 399836.40 399838.11 399839.63 399843.17	3335686.90 3335703.15 3335743.66 3335746.07 3335744.13 3335743.77 3335743.35 3335747.01 3335746.08 3335745.66 3335744.71 3335750.43 3335749.80 3335737.90 3335727.25 3335703.39

								399845.97 399859.92	3335687.11 3335686.90
130.	П133	Российская Федерация, Иркутская область, муниципальный район Иркутский, сельское поселение Карлукское, деревня Карлук, улица Молодежная, земельный участок 14 "Б"	736.97	Земли населенных пунктов	Ж-1	Для ведения личного подсобного хозяйства (приусадебный земельный участок) 2.2	Перераспределение неразграниченных земель государственной собственности и ЗУ 38:06:120101:3236	399804.00 399806.38 399808.79 399790.91 399790.48 399784.19 399783.09 399783.05 399782.99 399804.00	3335711.94 3335730.13 3335748.52 3335750.48 3335750.45 3335719.15 3335714.04 3335713.84 3335713.14 3335711.94
131.	П134	Российская Федерация, Иркутская область, муниципальный район Иркутский, сельское поселение Карлукское, деревня Карлук, улица Молодежная, земельный участок 8	1293.12	Земли населенных пунктов	Ж-1	Для индивидуального жилищного строительства 2.1	Перераспределение неразграниченных земель государственной собственности и ЗУ 38:06:120101:258	399714.57 399723.44 399690.10 399679.91 399708.99 399708.88 399714.30 399714.57	3335723.08 3335759.28 3335764.07 3335726.83 3335723.81 3335722.72 3335721.99 3335723.08
132.	П135	Российская Федерация, Иркутская область, муниципальный	1325.22	Земли населенных пунктов	Ж-1	Для индивидуального жилищного	Перераспределение неразграниченных земель государственной собственности и ЗУ 38:06:120101:150	399679.91 399690.10 399657.28 399645.23 399679.91	3335726.83 3335764.07 3335769.14 3335730.84 3335726.83

		район Иркутский, сельское поселение Карлукское, деревня Карлук, улица Молодежная, земельный участок 6				строительства 2.1			
133.	П136	Российская Федерация, Иркутская область, муниципальный район Иркутский, сельское поселение Карлукское, деревня Карлук, улица Молодежная, земельный участок 4	1333.02	Земли населенных пунктов	Ж-1	Для ведения личного подсобного хозяйства (приусадебный земельный участок) 2.2	Перераспределение неразграниченных земель государственной собственности и ЗУ 38:06:120101:468	399645.23 399657.28 399624.30 399612.55 399612.46 399645.23	3335730.84 3335769.14 3335774.93 3335736.84 3335736.31 3335730.84
134.	П137	Российская Федерация, Иркутская область, муниципальный район Иркутский, сельское поселение Карлукское, деревня Карлук, улица Молодежная,	1348.71	Земли населенных пунктов	Ж-1	Для ведения личного подсобного хозяйства (приусадебный земельный участок) 2.2	Перераспределение неразграниченных земель государственной собственности и ЗУ 38:06:120101:2953	399612.55 399624.30 399589.71 399577.22 399587.24 399611.52 399611.83 399611.91 399612.55	3335736.84 3335774.93 3335780.16 3335746.73 3335743.77 3335736.79 3335736.70 3335736.95 3335736.84

		земельный участок 2							
135.	П138	Российская Федерация, Иркутская область, муниципальный район Иркутский, сельское поселение Карлукское, деревня Карлук, улица Южная, земельный участок 5 "А"	851.72	Земли населенных пунктов	Ж-1	Для ведения личного подсобного хозяйства (приусадебный земельный участок) 2.2	Перераспределение неразграниченных земель государственной собственности и ЗУ 38:06:120101:4253	399551.63 399557.75 399537.03 399514.02 399509.97 399503.56 399508.07 399508.58 399554.82 399555.73 399551.63	3335741.45 3335757.81 3335760.64 3335763.73 3335764.49 3335747.92 3335747.36 3335748.76 3335738.41 3335740.60 3335741.45
136.	П139	Российская Федерация, Иркутская область, муниципальный район Иркутский, сельское поселение Карлукское, деревня Карлук, улица Южная, земельный участок 5	815.54	Земли населенных пунктов	Ж-1	Для ведения личного подсобного хозяйства (приусадебный земельный участок) 2.2	Перераспределение неразграниченных земель государственной собственности и ЗУ 38:06:120101:4475	399557.75 399564.39 399519.43 399516.27 399515.03 399509.97 399514.02 399537.03 399557.75	3335757.81 3335775.55 3335778.63 3335778.92 3335779.04 3335764.49 3335763.73 3335760.64 3335757.81
137.	П140	Российская Федерация, Иркутская область, муниципальный район Иркутский, сельское	1542.91	Земли населенных пунктов	Ж-1	Для индивидуального жилищного строительства 2.1	Перераспределение неразграниченных земель государственной собственности и ЗУ 38:06:120101:4476	399564.39 399575.68 399528.83 399525.32 399523.65 399515.03 399516.27 399519.43	3335775.55 3335807.75 3335807.14 3335807.09 3335807.02 3335779.04 3335778.92 3335778.63

		поселение Карлукское, деревня Карлук, улица Южная, земельный участок 4						399564.39	3335775.55
138.	П141	Российская Федерация, Иркутская область, муниципальный район Иркутский, сельское поселение Карлукское, деревня Карлук, улица Южная, земельный участок 3	1682.65	Земли населенных пунктов	Ж-1	Для индивидуального жилищного строительства 2.1	Перераспределение неразграниченных земель государственной собственности и ЗУ 38:06:120101:988	399584.44 399592.24 399582.79 399539.50 399535.71 399523.65 399525.32 399528.83 399575.68 399578.79 399584.44	3335804.28 3335835.13 3335835.84 3335835.47 3335835.63 3335807.02 3335807.09 3335807.14 3335807.75 3335805.64 3335804.28
139.	П142	Российская Федерация, Иркутская область, муниципальный район Иркутский, сельское поселение Карлукское, деревня Карлук, улица Южная, земельный участок 2	1615.78	Земли населенных пунктов	Ж-1	Для индивидуального жилищного строительства 2.1	Перераспределение неразграниченных земель государственной собственности и ЗУ 38:06:120101:987	399592.24 399600.40 399587.25 399584.58 399550.37 399546.61 399535.71 399539.50 399582.79 399592.24	3335835.13 3335862.50 3335864.78 3335863.98 3335865.75 3335865.77 3335835.63 3335835.47 3335835.84 3335835.13
140.	П143	Российская Федерация, Иркутская область,	1593.58	Земли населенных пунктов	Ж-1	Для индивидуального жилищного	Перераспределение неразграниченных земель государственной	400504.10 400517.47 400517.47 400506.17	3335645.04 3335682.14 3335684.36 3335684.36

		муниципальный район Иркутский, сельское поселение Карлукское, деревня Карлук, улица Спортивная, земельный участок 24				строительства 2.1	собственности и ЗУ 38:06:120101:187	400476.56 400470.59 400467.47 400479.66 400483.59 400493.47 400503.76 400504.10	3335692.04 3335664.81 3335652.25 3335649.65 3335648.90 3335646.82 3335644.36 3335645.04
141.	П144	Российская Федерация, Иркутская область, муниципальный район Иркутский, сельское поселение Карлукское, деревня Карлук, улица Спортивная, земельный участок 22А	806.27	Земли населенных пунктов	Ж-1	Для ведения личного подсобного хозяйства (приусадебный земельный участок) 2.2	Перераспределение неразграниченных земель государственной собственности и ЗУ 38:06:120101:4230	400467.47 400470.59 400476.56 400475.82 400457.03 400448.33 400467.22 400467.47	3335652.25 3335664.81 3335692.04 3335692.55 3335695.16 3335655.60 3335652.13 3335652.25
142.	П145	Российская Федерация, Иркутская область, муниципальный район Иркутский, сельское поселение Карлукское, деревня Карлук, улица	1231.83	Земли населенных пунктов	Ж-1	Для индивидуального жилищного строительства 2.1	Перераспределение неразграниченных земель государственной собственности и ЗУ 38:06:120101:186	400430.16 400438.81 400407.76 400407.62 400400.13 400430.01 400430.16	3335658.93 3335698.27 3335703.03 3335702.55 3335664.43 3335659.02 3335658.93

		Спортивная, земельный участок 20							
143.	П146	Российская Федерация, Иркутская область, муниципальный район Иркутский, сельское поселение Карлукское, деревня Карлук, улица Спортивная, земельный участок 18	1605.05	Земли населенных пунктов	Ж-1	Для ведения личного подсобного хозяйства (приусадебный земельный участок) 2.2	Перераспределение неразграниченных земель государственной собственности и ЗУ 38:06:120101:1277	400400.13 400407.62 400407.76 400367.79 400367.38 400360.98 400375.53 400378.12 400400.13	3335664.43 3335702.55 3335703.03 3335711.21 3335709.49 3335671.57 3335668.92 3335668.38 3335664.43
144.	П147	Российская Федерация, Иркутская область, муниципальный район Иркутский, сельское поселение Карлукское, деревня Карлук, улица Спортивная, земельный участок 14	2118.11	Земли населенных пунктов	Ж-1	Для индивидуального жилищного строительства 2.1	Перераспределение неразграниченных земель государственной собственности и ЗУ 38:06:120101:51	400325.20 400331.54 400331.02 400316.26 400311.11 400276.85 400269.91 400283.98 400325.20	3335678.95 3335717.87 3335718.14 3335720.69 3335721.42 3335724.72 3335689.84 3335687.07 3335678.95
145.	П150	Российская Федерация, Иркутская область, муниципальный	1405.76	Земли населенных пунктов	Ж-1	Для индивидуального жилищного	Перераспределение неразграниченных земель государственной собственности и ЗУ 38:06:120101:3	400111.83 400111.96 400117.71 400118.50 400098.42	3335717.84 3335717.45 3335747.23 3335751.32 3335755.31

		район Иркутский, сельское поселение Карлукское, деревня Карлук, улица Спортивная, земельный участок 4				строительства 2.1		400077.88 400076.80 400072.22 400111.83	3335758.47 3335751.88 3335724.62 3335717.84
146.	П151	Российская Федерация, Иркутская область, муниципальный район Иркутский, сельское поселение Карлукское, деревня Карлук, улица Спортивная, земельный участок 2	1468.96	Земли населенных пунктов	Ж-1	Для ведения личного подсобного хозяйства (приусадебный земельный участок) 2.2	Перераспределение неразграниченных земель государственной собственности и ЗУ 38:06:120101:178	400072.00 400072.22 400076.80 400077.88 400037.55 400035.95 400028.99 400029.59 400072.00	3335724.09 3335724.62 3335751.88 3335758.47 3335765.27 3335759.21 3335733.11 3335731.91 3335724.09
147.	П152	Российская Федерация, Иркутская область, муниципальный район Иркутский, сельское поселение Карлукское, деревня Карлук, улица Полевая,	135.32	Земли населенных пунктов	Ж-1	Магазины 4.4	Перераспределение неразграниченных земель государственной собственности и ЗУ 38:06:120101:1476	400019.32 400023.02 400014.52 400010.82 400019.32	3335730.45 3335745.26 3335747.70 3335732.72 3335730.45

		земельный участок 14							
148.	П153	Российская Федерация, Иркутская область, муниципальный район Иркутский, сельское поселение Карлукское, деревня Карлук, улица Экспериментальная, земельный участок 5	1563.76	Земли населенных пунктов	Ж-1	Для индивидуального жилищного строительства 2.1	Перераспределение неразграниченных земель государственной собственности и ЗУ 38:06:120101:222	399694.90 399704.51 399674.59 399665.00 399694.90	3335768.41 3335819.35 3335823.68 3335772.88 3335768.41
149.	П154	Российская Федерация, Иркутская область, муниципальный район Иркутский, сельское поселение Карлукское, деревня Карлук, улица Экспериментальная, земельный участок 3	1767.81	Земли населенных пунктов	Ж-1	Для индивидуального жилищного строительства 2.1	Перераспределение неразграниченных земель государственной собственности и ЗУ 38:06:120101:68	399665.00 399674.59 399640.14 399632.11 399631.99 399665.00	3335772.88 3335823.68 3335829.32 3335778.87 3335778.16 3335772.88
150.	П155	Российская Федерация, Иркутская область, муниципальный район	1847.58	Земли населенных пунктов	Ж-1	Для ведения личного подсобного хозяйства (приусадебный	Перераспределение неразграниченных земель государственной собственности и ЗУ 38:06:120101:2479	399632.11 399640.14 399608.91 399591.93 399631.99 399632.11	3335778.87 3335829.32 3335833.86 3335785.58 3335778.16 3335778.87

		Иркутский, сельское поселение Карлукское, деревня Карлук, улица Экспериментальная, земельный участок 1				земельный участок) 2.2			
151.	П156	Российская Федерация, Иркутская область, муниципальный район Иркутский, сельское поселение Карлукское, деревня Карлук, улица Солнечная, земельный участок 37	1792.55	Земли населенных пунктов	Ж-1	Для индивидуального жилищного строительства 2.1	Перераспределение неразграниченных земель государственной собственности и ЗУ 38:06:120101:63	400502.19 400529.80 400505.73 400504.61 400476.72 400502.19	3335693.62 3335758.82 3335765.61 3335762.36 3335697.06 3335693.62
152.	П157	Российская Федерация, Иркутская область, муниципальный район Иркутский, сельское поселение Карлукское, деревня Карлук, улица Солнечная,	1845.56	Земли населенных пунктов	Ж-1	Для индивидуального жилищного строительства 2.1	Перераспределение неразграниченных земель государственной собственности и ЗУ 38:06:120101:58	400476.72 400504.61 400505.73 400480.84 400453.33 400476.72	3335697.06 3335762.36 3335765.61 3335772.17 3335701.98 3335697.06

		земельный участок 35							
153.	П158	Российская Федерация, Иркутская область, муниципальный район Иркутский, сельское поселение Карлукское, деревня Карлук, улица Солнечная, земельный участок 33	1784.42	Земли населенных пунктов	Ж-1	Для индивидуального жилищного строительства 2.1	Перераспределение неразграниченных земель государственной собственности и ЗУ 38:06:120101:245	400453.33 400480.84 400454.19 400454.02 400433.42 400453.33	3335701.98 3335772.17 3335779.00 3335777.12 3335706.15 3335701.98
154.	П159	Российская Федерация, Иркутская область, муниципальный район Иркутский, сельское поселение Карлукское, деревня Карлук, улица Солнечная, земельный участок 31	1716.32	Земли населенных пунктов	Ж-1	Для индивидуального жилищного строительства 2.1	Перераспределение неразграниченных земель государственной собственности и ЗУ 38:06:120101:4158	400433.42 400454.02 400454.19 400429.47 400414.50 400427.85 400433.42	3335706.15 3335777.12 3335779.00 3335784.89 3335708.86 3335706.75 3335706.15
155.	П160	Российская Федерация, Иркутская область, муниципальный район	1938.42	Земли населенных пунктов	Ж-1	Для индивидуального жилищного строительства 2.1	Перераспределение неразграниченных земель государственной собственности и ЗУ 38:06:120101:244	400414.50 400429.47 400403.72 400390.99 400414.50	3335708.86 3335784.89 3335789.38 3335712.68 3335708.86

		Иркутский, сельское поселение Карлукское, деревня Карлук, улица Солнечная, земельный участок 29							
156.	П161	Российская Федерация, Иркутская область, муниципальный район Иркутский, сельское поселение Карлукское, деревня Карлук, улица Солнечная, земельный участок 27	2048.24	Земли населенных пунктов	Ж-1	Для индивидуального жилищного строительства 2.1	Перераспределение неразграниченных земель государственной собственности и ЗУ 38:06:120101:173	400390.99 400403.72 400378.81 400364.53 400390.99	3335712.68 3335789.38 3335794.90 3335717.60 3335712.68
157.	П162	Российская Федерация, Иркутская область, муниципальный район Иркутский, сельское поселение Карлукское, деревня Карлук, улица Солнечная,	2246.19	Земли населенных пунктов	Ж-1	Для индивидуального жилищного строительства 2.1	Перераспределение неразграниченных земель государственной собственности и ЗУ 38:06:120101:168	400310.81 400319.18 400287.68 400279.12 400278.80 400310.17 400310.81	3335727.42 3335795.89 3335801.46 3335734.61 3335731.19 3335727.55 3335727.42

		земельный участок 21							
158.	П163	Российская Федерация, Иркутская область, муниципальный район Иркутский, сельское поселение Карлукское, деревня Карлук, улица Солнечная, земельный участок 19 "А"	1278.92	Земли населенных пунктов	Ж-1	Для индивидуального жилищного строительства 2.1	Перераспределение неразграниченных земель государственной собственности и ЗУ 38:06:120101:8	400278.80 400279.12 400287.68 400273.81 400270.87 400274.01 400272.37 400264.49 400258.94 400258.68 400258.58 400278.80	3335731.19 3335734.61 3335801.46 3335803.59 3335786.49 3335785.88 3335777.34 3335778.86 3335735.74 3335732.94 3335731.96 3335731.19
159.	П164	Российская Федерация, Иркутская область, муниципальный район Иркутский, сельское поселение Карлукское, деревня Карлук, улица Солнечная, земельный участок 5-1	1234.54	Земли населенных пунктов	Ж-1	Для ведения личного подсобного хозяйства (приусадебный земельный участок) 2.2	Перераспределение неразграниченных земель государственной собственности и ЗУ 38:06:120101:2419	400025.67 400039.00 400036.92 400037.58 400035.82 400038.85 400039.61 400035.60 400036.59 400033.93 400034.04 400028.22 400024.42 400026.45 400008.54 400011.08 400021.87 400025.67	3335773.64 3335822.65 3335823.24 3335825.13 3335825.32 3335842.61 3335846.11 3335847.04 3335851.33 3335851.81 3335852.33 3335853.54 3335841.63 3335841.12 3335775.23 3335774.77 3335772.62 3335773.64

160.	П166	Российская Федерация, Иркутская область, муниципальный район Иркутский, сельское поселение Карлукское, деревня Карлук, улица Школьная, земельный участок 6-2 "А"	623.99	Земли населенных пунктов	Ж-1	Ведение огородничества 13.1.	Перераспределение неразграниченных земель государственной собственности и ЗУ 38:06:120101:1409	399895.54 399902.62 399903.60 399904.92 399909.64 399903.46 399901.82 399900.65 399899.66 399895.12 399886.44 399895.54	3335794.18 3335826.81 3335835.46 3335841.02 3335863.05 3335864.27 3335864.52 3335859.52 3335854.79 3335837.06 3335795.76 3335794.18
161.	П167	Российская Федерация, Иркутская область, муниципальный район Иркутский, сельское поселение Карлукское, деревня Карлук, улица Школьная, земельный участок 6-10 "А"	635.09	Земли населенных пунктов	Ж-1	Ведение огородничества 13.1.	Перераспределение неразграниченных земель государственной собственности и ЗУ 38:06:120101:2367	399886.44 399895.12 399899.66 399900.65 399901.82 399892.50 399892.47 399891.36 399885.30 399877.65 399886.44	3335795.76 3335837.06 3335854.79 3335859.52 3335864.52 3335865.94 3335865.00 3335861.09 3335833.55 3335797.26 3335795.76
162.	П183	Российская Федерация, Иркутская область, муниципальный район Иркутский, сельское поселение Карлукское,	776.61	Земли населенных пунктов	Ж-1	Для ведения личного подсобного хозяйства (приусадебный земельный участок) 2.2	Перераспределение неразграниченных земель государственной собственности и ЗУ 38:06:120101:1128	399857.81 399873.84 399872.28 399873.45 399871.82 399861.07 399850.79 399857.81	3335929.33 3335922.16 3335909.57 3335909.53 3335893.65 3335880.50 3335876.71 3335929.33

		деревня Карлук, улица Школьная, земельный участок 6 "А"							
163.	П184	Российская Федерация, Иркутская область, муниципальный район Иркутский, сельское поселение Карлукское, деревня Карлук, улица Школьная, земельный участок 7	1712.62	Земли населенных пунктов	Ж-1	Для индивидуального жилищного строительства 2.1	Перераспределение неразграниченных земель государственной собственности и ЗУ 38:06:120101:217	399850.79 399857.81 399852.61 399828.27 399826.75 399823.89 399820.67 399847.51 399850.79	3335876.71 3335929.33 3335931.61 3335934.53 3335923.97 3335903.10 3335877.89 3335874.57 3335876.71
164.	П185	Российская Федерация, Иркутская область, муниципальный район Иркутский, сельское поселение Карлукское, деревня Карлук, улица Школьная, земельный участок 9	1606.05	Земли населенных пунктов	Ж-1	Для индивидуального жилищного строительства 2.1	Перераспределение неразграниченных земель государственной собственности и ЗУ 38:06:120101:59	399791.95 399792.68 399799.56 399771.54 399770.34 399769.32 399768.05 399767.41 399764.56 399764.09 399791.95	3335881.37 3335885.42 3335937.81 3335941.68 3335931.79 3335925.28 3335914.76 3335910.35 3335889.03 3335885.58 3335881.37
165.	П185_1	Российская Федерация, Иркутская область, муниципальный район	1232.08	Земли населенных пунктов	Ж-1	Для индивидуального жилищного строительства 2.1	Перераспределение неразграниченных земель государственной собственности и ЗУ 38:06:120101:283	399762.01 399764.82 399748.45 399743.33 399740.48 399726.09	3335954.30 3335964.55 3335975.77 3335980.21 3335993.27 3335996.49

		Иркутский, сельское поселение Карлукское, деревня Карлук, улица Школьная, земельный участок 15						399719.65 399715.44 399762.01	3335987.58 3335960.15 3335954.30
166.	П186	Российская Федерация, Иркутская область, муниципальный район Иркутский, сельское поселение Карлукское, деревня Карлук, улица Школьная, земельный участок 17	581.71	Земли населенных пунктов	ЖЗ-101	Ведение огородничества 13.1.	Перераспределение неразграниченных земель государственной собственности, ЗУ 38:06:120101:1439 и 38:06:000000:8966	399682.53 399682.79 399669.63 399670.43 399683.88 399697.06 399695.58 399692.37 399677.56 399682.53	3335926.64 3335928.62 3335930.34 3335938.18 3335936.58 3335935.01 3335924.23 3335904.19 3335896.99 3335926.64
167.	П187	Российская Федерация, Иркутская область, муниципальный район Иркутский, сельское поселение Карлукское, деревня Карлук, улица Школьная, земельный участок 19	416.31	Земли населенных пунктов	ЖЗ-101	Ведение огородничества 13.1.	Перераспределение неразграниченных земель государственной собственности, ЗУ 38:06:120101:1423 и 38:06:000000:8966	399677.56 399682.53 399682.79 399669.63 399669.37 399664.92 399677.56	3335896.99 3335926.64 3335928.62 3335930.34 3335928.36 3335898.90 3335896.99

168.	П188	Российская Федерация, Иркутская область, муниципальный район Иркутский, сельское поселение Карлукское, деревня Карлук, улица Школьная, земельный участок 21	522.06	Земли населенных пунктов	ЖЗ-101	Ведение огородничества 13.1.	Перераспределение неразграниченных земель государственной собственности, ЗУ 38:06:120101:1422 и 38:06:000000:8966	399664.92 399669.37 399669.63 399670.43 399665.42 399657.17 399656.01 399652.14 399664.92	3335898.90 3335928.36 3335930.34 3335938.18 3335938.78 3335939.69 3335929.97 3335900.93 3335898.90
169.	П189	Российская Федерация, Иркутская область, муниципальный район Иркутский, сельское поселение Карлукское, деревня Карлук, улица Школьная, земельный участок 23	1120.32	Земли населенных пунктов	ЖЗ-101	Ведение огородничества 13.1.	Перераспределение неразграниченных земель государственной собственности, ЗУ 38:06:120101:2394, 38:06:000000:8966	399652.14 399656.01 399657.17 399659.28 399640.46 399638.97 399630.57 399628.98 399652.14 399653.20 399652.24 399651.95 399652.90 399653.20	3335900.93 3335929.97 3335939.69 3335954.29 3335956.13 3335948.25 3335910.99 3335903.98 3335900.93 3335928.52 3335928.23 3335929.19 3335929.48 3335928.52
170.	П190	Российская Федерация, Иркутская область, муниципальный район Иркутский, сельское поселение	571.08	Земли населенных пунктов	ЖЗ-101	Ведение огородничества 13.1.	Перераспределение неразграниченных земель государственной собственности, ЗУ 38:06:000000:6874 и 38:06:000000:8966	399697.06 399698.96 399692.18 399691.79 399666.62 399659.28 399657.17 399665.42 399670.43	3335935.01 3335948.84 3335950.31 3335948.97 3335953.62 3335954.29 3335939.69 3335938.78 3335938.18

		Карлукское, деревня Карлук, улица Школьная, земельный участок 54						399683.88 399697.06	3335936.58 3335935.01
171.	П168	Российская Федерация, Иркутская область, муниципальный район Иркутский, сельское поселение Карлукское, деревня Карлук, улица Солнечная, земельный участок 36	1696.75	Земли населенных пунктов	Ж-1	Для ведения личного подсобного хозяйства (приусадебный земельный участок) 2.2	Перераспределение неразграниченных земель государственной собственности и ЗУ 38:06:120101:177	400546.79 400549.30 400554.29 400562.59 400539.97 400530.61 400529.46 400526.86 400524.23 400523.44 400546.47 400546.79	3335779.52 3335792.66 3335813.00 3335850.69 3335853.39 3335813.08 3335805.32 3335794.16 3335783.82 3335781.23 3335777.26 3335779.52
172.	П169	Российская Федерация, Иркутская область, муниципальный район Иркутский, сельское поселение Карлукское, деревня Карлук, улица Солнечная, земельный участок 32	1812.53	Земли населенных пунктов	Ж-1	Для индивидуального жилищного строительства 2.1	Перераспределение неразграниченных земель государственной собственности и ЗУ 38:06:120101:23	400500.38 400516.41 400509.07 400493.28 400478.09 400476.99 400476.05 400474.77 400474.31 400474.29 400499.67 400500.38	3335788.44 3335856.39 3335857.48 3335859.81 3335805.71 3335805.94 3335799.44 3335793.57 3335791.51 3335790.12 3335784.67 3335788.44
173.	П170	Российская Федерация, Иркутская	632.89	Земли населенных пунктов	Ж-1	Для ведения личного подсобного	Перераспределение неразграниченных земель государственной	400509.07 400510.65 400511.96	3335857.48 3335864.03 3335891.57

		область, муниципальный район Иркутский, сельское поселение Карлукское, деревня Карлук, улица Черемушки, земельный участок 29-1				хозяйства (приусадебный земельный участок) 2.2	собственности и ЗУ 38:06:120101:2383	400493.89 400491.47 400491.05 400490.88 400493.28 400509.07	3335893.24 3335866.64 3335862.64 3335860.19 3335859.81 3335857.48
174.	П171	Российская Федерация, Иркутская область, муниципальный район Иркутский, сельское поселение Карлукское, деревня Карлук, улица Солнечная, земельный участок 30	1637.87	Земли населенных пунктов	Ж-1	Для индивидуального жилищного строительства 2.1	Перераспределение неразграниченных земель государственной собственности и ЗУ 38:06:120101:175	400474.77 400476.05 400476.99 400478.09 400493.28 400469.12 400452.95 400456.31 400474.29 400474.31 400474.77	3335793.57 3335799.44 3335805.94 3335805.71 3335859.81 3335863.55 3335798.30 3335794.90 3335790.12 3335791.51 3335793.57
175.	П172	Российская Федерация, Иркутская область, муниципальный район Иркутский, сельское поселение Карлукское, деревня Карлук,	459.58	Земли населенных пунктов	Ж-1	Для ведения личного подсобного хозяйства (приусадебный земельный участок) 2.2	Перераспределение неразграниченных земель государственной собственности и ЗУ 38:06:120101:2791	400425.86 400429.75 400413.41 400407.79 400407.57 400404.96 400407.25 400425.86	3335876.63 3335899.24 3335899.86 3335895.82 3335894.06 3335878.57 3335878.28 3335876.63

		улица Черемушки, земельный участок 25-1							
176.	П173	Российская Федерация, Иркутская область, муниципальный район Иркутский, сельское поселение Карлукское, деревня Карлук, улица Солнечная, земельный участок 22	2312.23	Земли населенных пунктов	Ж-1	Для индивидуального жилищного строительства 2.1	Перераспределение неразграниченных земель государственной собственности и ЗУ 38:06:120101:64	400393.82 400402.95 400404.96 400407.57 400407.79 400377.53 400373.55 400371.93 400371.56 400372.48 400372.54 400393.82	3335810.92 3335878.82 3335878.57 3335894.06 3335895.82 3335894.22 3335891.12 3335886.51 3335882.83 3335814.58 3335812.34 3335810.92
177.	П174	Российская Федерация, Иркутская область, муниципальный район Иркутский, сельское поселение Карлукское, деревня Карлук, улица Солнечная, земельный участок 16	1568.79	Земли населенных пунктов	Ж-1	Для индивидуального жилищного строительства 2.1	Перераспределение неразграниченных земель государственной собственности и ЗУ 38:06:120101:50	400312.06 400320.85 400295.62 400287.35 400287.12 400312.06	3335823.74 3335885.74 3335887.63 3335828.65 3335826.32 3335823.74
178.	П175	Российская Федерация, Иркутская область,	1260.26	Земли населенных пунктов	Ж-1	Блокированная жилая застройка 2.3.	Перераспределение неразграниченных земель государственной	400287.12 400287.35 400295.62 400274.81	3335826.32 3335828.65 3335887.63 3335889.58

		муниципальный район Иркутский, сельское поселение Карлукское, деревня Карлук, улица Солнечная, земельный участок 14-2					собственности и ЗУ 38:06:120101:289	400272.81 400268.11 400266.11 400273.28 400276.07 400280.97 400280.82 400287.12	3335876.05 3335844.39 3335831.98 3335830.86 3335830.46 3335829.51 3335827.01 3335826.32
179.	П176	Российская Федерация, Иркутская область, муниципальный район Иркутский, сельское поселение Карлукское, деревня Карлук, улица Солнечная, земельный участок 12-2	1129.56	Земли населенных пунктов	Ж-1	Блокированная жилая застройка 2.3.	Перераспределение неразграниченных земель государственной собственности и ЗУ 38:06:120101:3191	400246.69 400247.39 400249.02 400249.25 400254.81 400254.63 400234.74 400234.68 400231.64 400230.97 400231.72 400229.95 400237.18 400236.83 400242.90 400242.58 400246.69	3335830.11 3335835.06 3335846.18 3335847.02 3335889.39 3335891.90 3335893.86 3335893.26 3335860.74 3335849.87 3335849.73 3335837.35 3335836.32 3335833.85 3335832.98 3335830.70 3335830.11
180.	П177	Российская Федерация, Иркутская область, муниципальный район Иркутский, сельское поселение	1123.77	Земли населенных пунктов	Ж-1	Блокированная жилая застройка 2.3.	Перераспределение неразграниченных земель государственной собственности и ЗУ 38:06:120101:1390	400229.95 400231.72 400230.97 400231.64 400234.68 400234.74 400214.71 400210.71 400209.08	3335837.35 3335849.73 3335849.87 3335860.74 3335893.26 3335893.86 3335894.62 3335850.88 3335840.70

		Карлукское, деревня Карлук, улица Солнечная, земельный участок 12-1						400213.05 400221.20 400229.95	3335840.10 3335838.56 3335837.35
181.	П178	Российская Федерация, Иркутская область, муниципальный район Иркутский, сельское поселение Карлукское, деревня Карлук, улица Солнечная, земельный участок 8-2	968.55	Земли населенных пунктов	Ж-1	Для ведения личного подсобного хозяйства (приусадебный земельный участок) 2.2	Перераспределение неразграниченных земель государственной собственности и ЗУ 38:06:120101:577	400164.54 400166.08 400173.76 400153.48 400153.37 400152.03 400150.27 400148.20 400147.20 400144.83 400164.54	3335847.47 3335856.81 3335897.59 3335898.41 3335891.02 3335884.73 3335877.98 3335867.43 3335862.10 3335850.53 3335847.47
182.	П179	Российская Федерация, Иркутская область, муниципальный район Иркутский, сельское поселение Карлукское, деревня Карлук, улица Солнечная, земельный участок 8-1	997.44	Земли населенных пунктов	Ж-1	Для ведения личного подсобного хозяйства (приусадебный земельный участок) 2.2	Перераспределение неразграниченных земель государственной собственности и ЗУ 38:06:120101:576	400144.83 400147.20 400148.20 400150.27 400152.03 400153.37 400153.48 400134.30 400133.26 400130.88 400129.83 400127.80 400126.13 400125.05 400129.55 400133.76 400136.64	3335850.53 3335862.10 3335867.43 3335877.98 3335884.73 3335891.02 3335898.41 3335901.24 3335895.15 3335883.92 3335878.11 3335866.42 3335859.51 3335853.64 3335852.81 3335852.13 3335851.73

								400138.04 400137.68 400144.19 400144.83	3335851.52 3335848.85 3335847.83 3335850.53
183.	П180	Российская Федерация, Иркутская область, муниципальный район Иркутский, сельское поселение Карлукское, деревня Карлук, улица Солнечная	884.70	Земли населенных пунктов	Ж-1	Для ведения личного подсобного хозяйства (приусадебный земельный участок) 2.2	Перераспределение неразграниченных земель государственной собственности и ЗУ 38:06:120101:4249	400105.18 400105.50 400107.43 400112.95 400113.45 400113.63 400095.73 400091.59 400086.75 400084.97 400084.85 400105.18	3335853.98 3335856.55 3335868.34 3335893.71 3335901.62 3335902.50 3335904.12 3335871.04 3335871.61 3335859.73 3335858.53 3335853.98
184.	П181	Российская Федерация, Иркутская область, муниципальный район Иркутский, сельское поселение Карлукское, деревня Карлук, улица Солнечная, земельный участок 4А	999.85	Земли населенных пунктов	Ж-1	Для ведения личного подсобного хозяйства (приусадебный земельный участок) 2.2	Перераспределение неразграниченных земель государственной собственности и ЗУ 38:06:120101:4250	400084.97 400086.75 400091.59 400095.73 400072.46 400066.59 400084.85 400084.97	3335859.73 3335871.61 3335871.04 3335904.12 3335905.52 3335861.80 3335858.53 3335859.73
185.	П181_1	Российская Федерация, Иркутская область, муниципальный	500.61	Земли населенных пунктов	Ж-1	Для ведения личного подсобного хозяйства (приусадебн	Перераспределение неразграниченных земель государственной собственности и ЗУ 38:06:120101:4414	400066.59 400072.46 400060.29 400055.07 400066.59	3335861.80 3335905.52 3335904.76 3335865.18 3335861.80

		район Иркутский, сельское поселение Карлукское, деревня Карлук, улица Солнечная, земельный участок 4Б				ый земельный участок) 2.2			
186.	П182	Российская Федерация, Иркутская область, муниципальный район Иркутский, сельское поселение Карлукское, деревня Карлук, улица Солнечная, земельный участок 2	853.92	Земли населенных пунктов	Ж-1	Для ведения личного подсобного хозяйства (приусадебн ый земельный участок) 2.2	Перераспределение неразграниченных земель государственной собственности и ЗУ 38:06:120101:4546	400000.99 399998.63 399984.02 399972.77 399969.31 399983.68 399991.90 399994.83 399994.83 399996.84 400000.87 400000.99	3335910.12 3335910.45 3335912.74 3335911.86 3335883.45 3335880.65 3335878.71 3335878.05 3335878.05 3335886.78 3335909.50 3335910.12
187.	П182_1	Российская Федерация, Иркутская область, муниципальный район Иркутский, сельское поселение Карлукское, деревня Карлук, улица Солнечная	748.58	Земли населенных пунктов	Ж-1	Для ведения личного подсобного хозяйства (приусадебн ый земельный участок) 2.2	Перераспределение неразграниченных земель государственной собственности и ЗУ 38:06:120101:4545	400000.99 400023.90 400020.87 400016.18 400016.12 399994.83 399994.83 399996.84 400000.87 400000.99	3335910.12 3335906.95 3335893.92 3335873.75 3335873.23 3335878.05 3335878.05 3335886.78 3335909.50 3335910.12

188.	П191	Российская Федерация, Иркутская область, муниципальный район Иркутский, сельское поселение Карлукское, деревня Карлук, улица Школьная, земельный участок 14	1733.26	Земли населенных пунктов	Ж-1	Для ведения личного подсобного хозяйства (приусадебный земельный участок) 2.2	Перераспределение неразграниченных земель государственной собственности и ЗУ 38:06:120101:29	399512.93 399536.97 399540.63 399543.84 399521.46 399520.44 399518.75 399518.31 399515.13 399512.93	3335928.04 3335923.29 3335961.76 3335995.63 3336000.25 3335992.91 3335980.89 3335975.77 3335950.35 3335928.04
189.	П193	Российская Федерация, Иркутская область, муниципальный район Иркутский, сельское поселение Карлукское, деревня Карлук, улица	12573.80	Земли населенных пунктов	П-3	Автомобильный транспорт (7.2)	Перераспределение неразграниченных земель государственной собственности и ЗУ 38:06:120101:4185	399446.18 399461.00 399441.20 399411.73 399380.85 399380.90 399328.17 399338.11 399370.00 399420.00 399420.36 399423.00 399446.18	3335932.02 3336027.00 3336042.44 3336061.07 3336082.28 3336081.00 3336008.00 3335979.77 3335957.12 3335932.98 3335933.53 3335939.00 3335932.02
190.	П194	Российская Федерация, Иркутская область, муниципальный район Иркутский, сельское поселение	1502.93	Земли населенных пунктов	Ж-1	Для ведения личного подсобного хозяйства (приусадебный земельный участок) 2.2	Перераспределение неразграниченных земель государственной собственности и ЗУ 38:06:120101:1360	400590.77 400591.00 400591.00 400594.18 400594.78 400594.85 400594.85 400574.02 400574.02	3335853.07 3335889.54 3335933.07 3335933.07 3335937.39 3335939.89 3335939.89 3335939.84 3335939.84

		Карлукское, деревня Карлук, улица Черемушки, земельный участок 33-1						400574.11 400574.14 400574.36 400574.67 400571.00 400590.77	3335926.99 3335922.97 3335893.47 3335889.50 3335856.12 3335853.07
191.	П195	Российская Федерация, Иркутская область, муниципальный район Иркутский, сельское поселение Карлукское, деревня Карлук, улица Черемушки, земельный участок 25-1	933.79	Земли населенных пунктов	Ж-1	Для ведения личного подсобного хозяйства (приусадебный земельный участок) 2.2	Перераспределение неразграниченных земель государственной собственности и ЗУ 38:06:120101:2791	400430.69 400411.87 400410.44 400409.18 400430.41 400429.93 400430.34 400430.73 400430.69	3335948.99 3335949.34 3335950.42 3335903.89 3335903.50 3335918.72 3335932.61 3335945.88 3335948.99
192.	П196	Российская Федерация, Иркутская область, муниципальный район Иркутский, сельское поселение Карлукское, деревня Карлук, улица Черемушки, земельный участок 23-2	895.75	Земли населенных пунктов	Ж-1	Для ведения личного подсобного хозяйства (приусадебный земельный участок) 2.2	Перераспределение неразграниченных земель государственной собственности и ЗУ 38:06:120101:3162	400409.18 400410.44 400392.56 400392.35 400391.36 400388.92 400388.74 400409.18	3335903.89 3335950.42 3335951.39 3335947.23 3335933.87 3335904.51 3335903.77 3335903.89

193.	П197	Российская Федерация, Иркутская область, муниципальный район Иркутский, сельское поселение Карлукское, деревня Карлук, улица Черемушки, земельный участок 23-1	1371.28	Земли населенных пунктов	Ж-1	Для ведения личного подсобного хозяйства (приусадебный земельный участок) 2.2	Перераспределение неразграниченных земель государственной собственности и ЗУ 38:06:120101:2792	400388.74 400388.92 400391.36 400392.35 400392.56 400385.55 400376.96 400363.00 400365.52 400378.33 400388.74 400370.74 400369.74 400369.74 400370.74 400370.74	3335903.77 3335904.51 3335933.87 3335947.23 3335951.39 3335951.81 3335952.65 3335954.09 3335900.04 3335899.74 3335903.77 3335931.33 3335931.33 3335932.33 3335932.33 3335931.33
194.	П198	Российская Федерация, Иркутская область, муниципальный район Иркутский, сельское поселение Карлукское, деревня Карлук, улица Черемушки, земельный участок 19-2	3174.88	Земли населенных пунктов	Ж-1	Для ведения личного подсобного хозяйства (приусадебный земельный участок) 2.2	Перераспределение неразграниченных земель государственной собственности и ЗУ 38:06:120101:3105	400359.34 400359.05 400331.22 400329.99 400305.29 400299.67 400298.37 400297.15 400297.00 400291.30 400291.77 400276.49 400266.79 400266.72 400266.01 400266.91 400267.35 400268.65 400268.05 400267.80 400270.91 400286.57	3335893.18 3335921.00 3335914.94 3335914.67 3335911.03 3335912.02 3335932.79 3335932.83 3335939.24 3335939.48 3335954.60 3335955.27 3335955.56 3335947.85 3335927.46 3335927.29 3335917.99 3335918.04 3335910.43 3335897.35 3335894.94 3335894.67

								400290.10 400293.71 400296.52 400303.94 400339.96 400341.86 400359.34	3335895.48 3335895.03 3335893.22 3335892.14 3335891.68 3335891.83 3335893.18
195.	П199	Российская Федерация, Иркутская область, муниципальный район Иркутский, сельское поселение Карлукское, деревня Карлук, улица Черемушки, земельный участок 17-1	1025.85	Земли населенных пунктов	Ж-1	Для ведения личного подсобного хозяйства (приусадебный земельный участок) 2.2	Перераспределение неразграниченных земель государственной собственности и ЗУ 38:06:120101:750	400224.14 400224.03 400226.68 400208.78 400208.43 400208.29 400207.16 400224.14	3335898.73 3335900.64 3335959.93 3335959.63 3335936.44 3335908.59 3335899.94 3335898.73
196.	П200	Российская Федерация, Иркутская область, муниципальный район Иркутский, сельское поселение Карлукское, деревня Карлук, улица Черемушки, земельный участок 13-2	1113.62	Земли населенных пунктов	Ж-1	Блокированная жилая застройка 2.3.	Перераспределение неразграниченных земель государственной собственности и ЗУ 38:06:120101:2507	400167.49 400167.36 400170.89 400150.31 400150.25 400149.90 400148.72 400148.50 400167.49	3335904.75 3335906.57 3335961.63 3335961.99 3335958.56 3335950.85 3335913.68 3335905.97 3335904.75

197.	П201	Российская Федерация, Иркутская область, муниципальный район Иркутский, сельское поселение Карлукское, деревня Карлук, улица Черемушки, земельный участок 11-2	1113.28	Земли населенных пунктов	Ж-1	Блокированная жилая застройка 2.3.	Перераспределение неразграниченных земель государственной собственности и ЗУ 38:06:120101:1331	400127.76 400128.06 400128.42 400128.92 400129.56 400110.12 400109.84 400110.30 400110.10 400109.66 400109.74 400105.88 400105.69 400127.76	3335906.61 3335912.94 3335920.56 3335945.51 3335963.08 3335963.79 3335959.65 3335959.62 3335952.12 3335932.48 3335928.85 3335911.04 3335907.49 3335906.61
198.	П202	Российская Федерация, Иркутская область, муниципальный район Иркутский, сельское поселение Карлукское, деревня Карлук, улица Черемушки, земельный участок 9-2	1185.72	Земли населенных пунктов	Ж-1	Блокированная жилая застройка 2.3.	Перераспределение неразграниченных земель государственной собственности и ЗУ 38:06:120101:2938	400088.99 400089.22 400089.84 400090.93 400070.55 400070.37 400070.30 400069.70 400065.04 400065.09 400088.99	3335908.84 3335936.95 3335947.62 3335965.46 3335965.84 3335960.92 3335953.49 3335941.80 3335911.00 3335910.04 3335908.84
199.	П203	Российская Федерация, Иркутская область, муниципальный район Иркутский, сельское	1094.74	Земли населенных пунктов	Ж-1	Для ведения личного подсобного хозяйства (приусадебный земельный участок) 2.2	Перераспределение неразграниченных земель государственной собственности и ЗУ 38:06:120101:203	399964.62 399965.45 399966.41 399969.06 399968.46 399970.08 399966.76 399959.38	3335915.02 3335918.21 3335920.10 3335946.76 3335946.90 3335965.29 3335965.43 3335965.72

		поселение Карлукское, деревня Карлук, улица Черемушки, земельный участок 3, квартира 2						399949.06 399949.06 399948.71 399946.96 399943.69 399942.89 399942.30 399942.34 399953.55 399964.62 399952.47 399946.59 399946.81 399952.69 399952.47	3335966.25 3335966.25 3335958.19 3335942.19 3335924.20 3335919.98 3335916.76 3335916.75 3335914.94 3335915.02 3335916.07 3335917.37 3335918.37 3335917.07 3335916.07
200.	П205	Российская Федерация, Иркутская область, муниципальный район Иркутский, сельское поселение Карлукское, деревня Карлук, улица Черемушки, земельный участок 1-1	1054.38	Земли населенных пунктов	Ж-1	Для ведения личного подсобного хозяйства (приусадебный земельный участок) 2.2	Перераспределение неразграниченных земель государственной собственности и ЗУ 38:06:120101:1475	399895.89 399896.31 399896.58 399898.27 399899.51 399889.27 399878.68 399870.79 399867.19 399867.00 399866.91 399865.90 399895.89	3335932.14 3335936.83 3335939.85 3335959.00 3335968.85 3335969.41 3335970.15 3335973.39 3335946.58 3335945.12 3335944.49 3335937.29 3335932.14
201.	П206	Российская Федерация, Иркутская область, муниципальный район Иркутский,	711.85	Земли населенных пунктов	Ж-1	Ведение огородничества 13.1.	Перераспределение неразграниченных земель государственной собственности и ЗУ 38:06:120101:2418	399867.00 399867.19 399870.79 399860.29 399861.06 399855.09 399852.14	3335945.12 3335946.58 3335973.39 3335977.96 3335981.96 3335983.99 3335984.99

		сельское поселение Карлукское, деревня Карлук, улица Черемушки, земельный участок 1 "А"						399844.57 399843.65 399843.41 399866.91 399867.00	3335956.45 3335953.01 3335952.14 3335944.49 3335945.12
202.	П207	Российская Федерация, Иркутская область, муниципальный район Иркутский, сельское поселение Карлукское, деревня Карлук, переулок Огородный, земельный участок 6	521.07	Земли населенных пунктов	Ж-1	Для ведения личного подсобного хозяйства (приусадебный земельный участок) 2.2	Перераспределение неразграниченных земель государственной собственности и ЗУ 38:06:120101:1413	399825.94 399827.41 399833.64 399823.89 399818.27 399817.06 399814.53 399812.15 399810.40 399824.74 399825.94	3335958.70 3335964.37 3335990.02 3335992.77 3335993.96 3335990.86 3335977.90 3335969.31 3335963.00 3335958.26 3335958.70
203.	П209	Российская Федерация, Иркутская область, муниципальный район Иркутский, сельское поселение Карлукское, деревня Карлук, улица Черемушки, земельный	745.26	Земли населенных пунктов	Ж-1	Блокированная жилая застройка 2.3.	Перераспределение неразграниченных земель государственной собственности и ЗУ 38:06:120101:288	400550.55 400557.33 400557.33 400558.83 400540.28 400538.54 400537.33 400550.55	3335965.00 3335964.67 3336004.26 3336004.26 3336004.73 3335986.28 3335964.26 3335965.00

		участок 30, квартира 1							
204.	П210	Российская Федерация, Иркутская область, муниципальный район Иркутский, сельское поселение Карлукское, деревня Карлук, улица Черемушки, земельный участок 22-2	947.91	Земли населенных пунктов	Ж-1	Для ведения личного подсобного хозяйства (приусадебный земельный участок) 2.2	Перераспределение неразграниченных земель государственной собственности и ЗУ 38:06:120101:2821	400404.22 400404.34 400405.06 400405.07 400391.73 400380.62 400380.47 400377.59 400384.79 400384.86 400384.39 400384.32 400404.22	3335968.24 3335968.68 3336008.70 3336009.15 3336009.46 3336007.83 3336006.73 3335985.82 3335985.11 3335984.24 3335970.74 3335968.19 3335968.24
205.	П211	Российская Федерация, Иркутская область, муниципальный район Иркутский, сельское поселение Карлукское, деревня Карлук, улица Черемушки, земельный участок 22-1	1238.74	Земли населенных пунктов	Ж-1	Для ведения личного подсобного хозяйства (приусадебный земельный участок) 2.2	Перераспределение неразграниченных земель государственной собственности и ЗУ 38:06:120101:1459	400384.32 400358.96 400349.22 400345.88 400346.39 400348.14 400348.14 400348.57 400368.50 400380.62 400380.47 400377.59 400384.79 400384.86 400384.39 400384.32 400370.24 400370.54 400370.55 400370.25 400370.24	3335968.19 3335970.38 3335974.86 3335999.22 3336001.83 3336003.35 3336003.35 3336005.20 3336007.95 3336007.83 3336006.73 3335985.82 3335985.11 3335984.24 3335970.74 3335968.19 3335977.68 3335977.67 3335977.97 3335977.98 3335977.68

206.	П214	Российская Федерация, Иркутская область, муниципальный район Иркутский, сельское поселение Карлукское, деревня Карлук, улица Черемушки, земельный участок 14-2	704.23	Земли населенных пунктов	Ж-1	Для ведения личного подсобного хозяйства (приусадебный земельный участок) 2.2	Перераспределение неразграниченных земель государственной собственности и ЗУ 38:06:120101:2801	400209.74 400212.32 400193.57 400191.91 400191.66 400191.50 400201.30 400209.74	3335991.47 3336027.60 3336029.57 3336018.81 3335999.56 3335991.96 3335991.70 3335991.47
207.	П216	Российская Федерация, Иркутская область, муниципальный район Иркутский, сельское поселение Карлукское, деревня Карлук, улица Черемушки, земельный участок 8-2	1072.96	Земли населенных пунктов	Ж-1	Для ведения личного подсобного хозяйства (приусадебный земельный участок) 2.2	Перераспределение неразграниченных земель государственной собственности и ЗУ 38:06:120101:1402	400091.32 400091.50 400093.95 400093.68 400093.19 400093.18 400092.61 400074.82 400052.04 400051.47 400051.42 400052.54 400072.87 400072.74 400073.99 400073.15 400072.84 400072.69 400074.93 400075.93 400091.32	3335991.35 3335994.70 3336034.65 3336034.80 3336038.70 3336038.91 3336038.92 3336039.42 3336040.06 3336034.09 3336033.89 3336033.86 3336032.05 3336022.41 3336022.35 3336002.83 3335995.49 3335991.95 3335991.85 3335991.83 3335991.35

208.	П219	Российская Федерация, Иркутская область, муниципальный район Иркутский, сельское поселение Карлукское, деревня Карлук, переулок Огородный, земельный участок 12	559.25	Земли населенных пунктов	Ж-2	Для ведения личного подсобного хозяйства (приусадебный земельный участок) 2.2	Перераспределение неразграниченных земель государственной собственности и ЗУ 38:06:120101:2542	399851.44 399854.26 399853.74 399845.33 399845.65 399837.28 399836.43 399836.16 399834.27 399818.94 399817.21 399817.72 399827.94 399834.22 399834.64 399834.85 399841.79 399850.20 399850.89 399851.44	3336034.27 3336048.30 3336048.48 3336049.76 3336054.13 3336055.50 3336056.81 3336060.38 3336060.36 3336061.08 3336052.32 3336049.78 3336043.65 3336040.89 3336040.70 3336039.95 3336037.64 3336034.84 3336034.46 3336034.27
209.	П220	Российская Федерация, Иркутская область, муниципальный район Иркутский, сельское поселение Карлукское, деревня Карлук, улица Юбилейная, земельный участок 29-1	1062.28	Земли населенных пунктов	Ж-1	Для ведения личного подсобного хозяйства (приусадебный земельный участок) 2.2	Перераспределение неразграниченных земель государственной собственности и ЗУ 38:06:120101:2887	400619.35 400619.73 400620.29 400620.97 400621.94 400622.30 400622.27 400599.33 400599.31 400598.43 400596.47 400595.67 400619.35	3336004.90 3336009.48 3336020.10 3336020.05 3336042.58 3336050.27 3336052.62 3336053.59 3336052.17 3336008.80 3336007.26 3336006.49 3336004.90

210.	П221	Российская Федерация, Иркутская область, муниципальный район Иркутский, сельское поселение Карлукское, деревня Карлук, улица Юбилейная, земельный участок 27-2	1157.72	Земли населенных пунктов	Ж-1	Блокированная жилая застройка 2.3.	Перераспределение неразграниченных земель государственной собственности и ЗУ 38:06:120101:2929	400598.43 400599.31 400589.12 400574.40 400572.92 400572.61 400572.71 400595.67 400596.47 400598.43	3336008.80 3336052.17 3336052.29 3336052.47 3336024.69 3336010.33 3336007.37 3336006.49 3336007.26 3336008.80
211.	П222	Российская Федерация, Иркутская область, муниципальный район Иркутский, сельское поселение Карлукское, деревня Карлук, улица Юбилейная, земельный участок 27-1	1042.19	Земли населенных пунктов	Ж-1	Блокированная жилая застройка 2.3.	Перераспределение неразграниченных земель государственной собственности и ЗУ 38:06:120101:1020	400572.61 400572.92 400574.40 400562.94 400548.72 400548.82 400550.59 400572.61	3336010.33 3336024.69 3336052.47 3336053.16 3336053.84 3336013.24 3336011.14 3336010.33
212.	П223	Российская Федерация, Иркутская область, муниципальный район Иркутский, сельское	582.19	Земли населенных пунктов	Ж-1	Для ведения личного подсобного хозяйства (приусадебный земельный участок) 2.2	Перераспределение неразграниченных земель государственной собственности и ЗУ 38:06:120101:954	400422.82 400421.95 400420.42 400420.55 400420.53 400420.53 400419.30 400418.82	3336014.17 3336028.15 3336028.44 3336030.95 3336038.23 3336048.34 3336049.65 3336050.16

		поселение Карлукское, деревня Карлук, улица Юбилейная, земельный участок 21-2						400418.88 400419.05 400411.79 400411.66 400411.13 400411.06 400407.81 400407.20 400407.31 400408.54 400408.71 400422.82	3336060.33 3336062.98 3336063.41 3336060.73 3336050.59 3336048.68 3336047.71 3336037.53 3336032.29 3336015.46 3336013.27 3336014.17
213.	П224	Российская Федерация, Иркутская область, муниципальный район Иркутский, сельское поселение Карлукское, деревня Карлук, улица Юбилейная, земельный участок 21-1	1548.36	Земли населенных пунктов	Ж-1	Для ведения личного подсобного хозяйства (приусадебный земельный участок) 2.2	Перераспределение неразграниченных земель государственной собственности и ЗУ 38:06:120101:2847	400408.71 400408.54 400407.31 400407.20 400407.81 400411.06 400411.13 400411.66 400411.79 400362.45 400361.25 400376.31 400380.55 400384.34 400387.91 400388.03 400388.21 400388.91 400400.62 400408.71	3336013.27 3336015.46 3336032.29 3336037.53 3336047.71 3336048.68 3336050.59 3336060.73 3336063.41 3336066.60 3336053.54 3336053.17 3336052.85 3336033.27 3336014.84 3336014.21 3336013.63 3336012.61 3336012.60 3336013.27
214.	П225	Российская Федерация, Иркутская область,	817.20	Земли населенных пунктов	Ж-1	Для ведения личного подсобного хозяйства	Перераспределение неразграниченных земель государственной	400388.21 400388.03 400387.91 400384.34	3336013.63 3336014.21 3336014.84 3336033.27

		муниципальный район Иркутский, сельское поселение Карлукское, деревня Карлук, улица Юбилейная, земельный участок 21-а				(приусадебный земельный участок) 2.2	собственности и ЗУ 38:06:120101:3449	400344.03 400344.12 400350.60 400349.68 400349.68 400388.21	3336032.27 3336031.54 3336013.94 3336009.97 3336009.97 3336013.63
215.	П226	Российская Федерация, Иркутская область, муниципальный район Иркутский, сельское поселение Карлукское, деревня Карлук, улица Юбилейная, земельный участок 21-б	835.24	Земли населенных пунктов	Ж-1	Для ведения личного подсобного хозяйства (приусадебный земельный участок) 2.2	Перераспределение неразграниченных земель государственной собственности и ЗУ 38:06:120101:3450	400384.34 400380.55 400376.31 400361.25 400343.58 400341.35 400343.85 400344.03 400384.34	3336033.27 3336052.85 3336053.17 3336053.54 3336055.01 3336055.02 3336033.83 3336032.27 3336033.27
216.	П228	Российская Федерация, Иркутская область, муниципальный район Иркутский, сельское поселение Карлукское, деревня Карлук, улица	786.58	Земли населенных пунктов	Ж-1	Для ведения личного подсобного хозяйства (приусадебный земельный участок) 2.2	Перераспределение неразграниченных земель государственной собственности и ЗУ 38:06:120101:1453	400229.42 400230.36 400228.94 400229.45 400229.29 400229.54 400229.94 400212.26 400211.88 400212.32 400225.90 400229.42	3336026.38 3336031.41 3336031.50 3336040.29 3336060.59 3336067.74 3336071.76 3336072.26 3336049.86 3336027.60 3336025.99 3336026.38

		Юбилейная, земельный участок 15-1							
217.	П229	Российская Федерация, Иркутская область, муниципальный район Иркутский, сельское поселение Карлукское, деревня Карлук, улица Садовая, земельный участок 1 "А"	1061.63	Земли населенных пунктов	Ж-1	Для ведения личного подсобного хозяйства (приусадебный земельный участок) 2.2	Перераспределение неразграниченных земель государственной собственности и ЗУ 38:06:120101:2472	400763.74 400790.64 400790.64 400775.24 400771.86 400769.87 400769.31 400761.64 400756.62 400740.64 400763.74	3336105.43 3336136.02 3336145.43 3336145.43 3336152.96 3336149.38 3336148.55 3336137.07 3336129.83 3336113.46 3336105.43
218.	П230	Российская Федерация, Иркутская область, муниципальный район Иркутский, сельское поселение Карлукское, деревня Карлук, улица Гагарина, земельный участок 35-2	894.18	Земли населенных пунктов	Ж-1	Блокированная жилая застройка 2.3.	Перераспределение неразграниченных земель государственной собственности и ЗУ 38:06:120101:3104	400540.84 400539.78 400538.57 400536.97 400537.12 400539.32 400539.63 400536.40 400536.57 400536.82 400529.21 400528.93 400528.81 400526.51 400526.15 400525.75 400525.12 400525.81 400525.87 400540.84	3336138.03 3336159.46 3336174.49 3336174.54 3336179.77 3336179.72 3336194.82 3336194.91 3336200.36 3336208.25 3336208.45 3336200.45 3336195.75 3336195.83 3336187.63 3336175.03 3336157.16 3336138.96 3336137.46 3336138.03

219.	П232	Российская Федерация, Иркутская область, муниципальный район Иркутский, сельское поселение Карлукское, деревня Карлук, улица Юбилейная, земельный участок 8	1051.06	Земли населенных пунктов	Ж-1	Для индивидуального жилищного строительства 2.1	Перераспределение неразграниченных земель государственной собственности и ЗУ 38:06:120101:2499	400310.15 400320.94 400326.34 400326.71 400333.35 400348.61 400352.81 400313.73 400313.66 400310.15	3336099.42 3336098.84 3336098.86 3336100.45 3336100.12 3336099.43 3336125.17 3336127.80 3336128.19 3336099.42
220.	П236	Российская Федерация, Иркутская область, муниципальный район Иркутский, сельское поселение Карлукское, деревня Карлук, улица Фабричная 9-3 "А"	401.53	Земли населенных пунктов	Ж-2	Блокированная жилая застройка 2.3.	Перераспределение неразграниченных земель государственной собственности и ЗУ 38:06:120101:3135	400092.01 400092.02 400092.92 400092.91 400092.03 400091.97 400091.16 400091.10 400085.51 400084.66 400084.17 400086.65 400086.56 400092.01	3336080.12 3336081.25 3336081.25 3336088.17 3336088.16 3336119.30 3336120.72 3336138.02 3336138.37 3336119.17 3336087.71 3336087.42 3336080.32 3336080.12
221.	П236_1	Российская Федерация, Иркутская область, муниципальный район Иркутский,	320.17	Земли населенных пунктов	Ж-2	Блокированная жилая застройка 2.3.	Перераспределение неразграниченных земель государственной собственности и ЗУ 38:06:120101:4565	400062.23 400068.21 400068.59 400068.72 400069.05 400069.53 400069.63 400070.19	3336082.52 3336081.99 3336084.28 3336087.26 3336090.27 3336096.83 3336099.32 3336105.72

		сельское поселение Карлукское, деревня Карлук, улица Фабричная, земельный участок 8-2						400070.89 400071.02 400067.70 400067.73 400067.80 400061.66 400061.67 400061.74 400061.77 400062.22 400062.01 400061.87 400063.37 400062.23	3336109.95 3336118.78 3336118.92 3336123.24 3336128.64 3336128.70 3336127.41 3336123.08 3336120.81 3336120.82 3336116.06 3336113.74 3336112.32 3336082.52
222.	П237	Российская Федерация, Иркутская область, муниципальный район Иркутский, сельское поселение Карлукское, деревня Карлук, улица Фабричная, земельный участок 7-4	649.59	Земли населенных пунктов	Ж-2	Блокированная жилая застройка 2.3.	Перераспределение неразграниченных земель государственной собственности и ЗУ 38:06:120101:189	400062.23 400063.37 400061.87 400062.01 400062.22 400061.77 400061.74 400061.67 400061.66 400061.52 400054.27 400054.10 400047.56 400047.61 400047.57 400053.92 400053.79 400052.63 400051.37 400062.23	3336082.52 3336112.32 3336113.74 3336116.06 3336120.82 3336120.81 3336123.08 3336127.41 3336128.70 3336137.49 3336137.54 3336140.14 3336140.34 3336136.59 3336121.91 3336121.76 3336120.52 3336120.46 3336083.40 3336082.52

223.	П238	Российская Федерация, Иркутская область, муниципальный район Иркутский, сельское поселение Карлукское, деревня Карлук, улица Фабричная, земельный участок 7-1	986.64	Земли населенных пунктов	Ж-2	Блокированная жилая застройка 2.3.	Перераспределение неразграниченных земель государственной собственности и ЗУ 38:06:120101:613	400033.96 400035.65 400036.28 400036.37 400036.99 400029.20 400028.75 400019.80 400018.00 400017.30 400015.53 400016.68 400022.88 400022.66 400033.96	3336084.88 3336121.27 3336121.31 3336123.15 3336140.88 3336141.25 3336137.37 3336138.10 3336140.94 3336123.47 3336091.33 3336088.79 3336088.20 3336085.90 3336084.88
224.	П239	Российская Федерация, Иркутская область, муниципальный район Иркутский, сельское поселение Карлукское, деревня Карлук, улица Фабричная, земельный участок 5-4 "А"	850.43	Земли населенных пунктов	Ж-2	Блокированная жилая застройка 2.3.	Перераспределение неразграниченных земель государственной собственности и ЗУ 38:06:120101:3175	400015.53 400017.30 400018.00 400018.15 400017.77 400010.85 400010.59 400001.58 400000.37 400003.70 400000.92 400015.53	3336091.33 3336123.47 3336140.94 3336145.80 3336148.72 3336149.32 3336146.06 3336146.50 3336120.63 3336120.28 3336092.90 3336091.33
225.	П240	Российская Федерация, Иркутская область, муниципальный район Иркутский,	500.34	Земли населенных пунктов	Ж-2	Блокированная жилая застройка 2.3.	Перераспределение неразграниченных земель государственной собственности и ЗУ 38:06:120101:3179	399999.89 400000.92 400003.70 400000.37 400001.58 399995.95 399994.75	3336084.82 3336092.90 3336120.28 3336120.63 3336146.50 3336146.77 3336121.23

		сельское поселение Карлукское, деревня Карлук, улица Фабричная, земельный участок 5-3 "А"						399989.23 399999.89	3336085.67 3336084.82
226.	П241	Российская Федерация, Иркутская область, муниципальный район Иркутский, сельское поселение Карлукское, деревня Карлук, улица Фабричная, земельный участок 5-2 "А"	409.37	Земли населенных пунктов	Ж-2	Блокированная жилая застройка 2.3.	Перераспределение неразграниченных земель государственной собственности и ЗУ 38:06:120101:3190	399989.23 399994.75 399995.95 399989.40 399989.40 399988.24 399986.62 399987.64 399981.78 399981.44 399989.23	3336085.67 3336121.23 3336146.77 3336147.09 3336123.83 3336122.10 3336122.30 3336118.28 3336087.84 3336087.05 3336085.67
227.	П242	Российская Федерация, Иркутская область, муниципальный район Иркутский, сельское поселение Карлукское, деревня Карлук, улица Фабричная, земельный участок 5-1 "А"	648.31	Земли населенных пунктов	Ж-2	Блокированная жилая застройка 2.3.	Перераспределение неразграниченных земель государственной собственности и ЗУ 38:06:120101:3185	399981.78 399987.64 399986.62 399988.24 399989.40 399989.40 399980.79 399980.10 399977.30 399976.83 399974.18 399970.91 399981.78	3336087.84 3336118.28 3336122.30 3336122.10 3336123.83 3336147.09 3336147.33 3336137.40 3336133.08 3336122.35 3336109.12 3336089.99 3336087.84

228.	П243	Российская Федерация, Иркутская область, муниципальный район Иркутский, сельское поселение Карлукское, деревня Карлук, улица Фабричная, земельный участок 4-4 "А"	837.66	Земли населенных пунктов	Ж-2	Блокированная жилая застройка 2.3.	Перераспределение неразграниченных земель государственной собственности и ЗУ 38:06:120101:3136	399970.91 399974.18 399976.83 399977.30 399980.10 399980.79 399978.06 399975.52 399974.71 399977.26 399978.04 399973.82 399968.00 399967.40 399968.48 399968.18 399966.14 399961.88 399957.55 399956.93 399955.74 399970.91	3336089.99 3336109.12 3336122.35 3336133.08 3336137.40 3336147.33 3336150.23 3336146.71 3336147.29 3336150.83 3336160.12 3336160.70 3336161.07 3336143.87 3336134.04 3336127.25 3336125.93 3336108.05 3336107.86 3336103.51 3336093.94 3336089.99
229.	П244	Российская Федерация, Иркутская область, муниципальный район Иркутский, сельское поселение Карлукское, деревня Карлук, улица Фабричная, земельный участок 4-3 "А"	462.67	Земли населенных пунктов	Ж-2	Блокированная жилая застройка 2.3.	Перераспределение неразграниченных земель государственной собственности и ЗУ 38:06:120101:3129	399955.74 399956.93 399957.55 399961.88 399966.14 399968.18 399968.48 399967.40 399968.00 399962.07 399960.89 399958.20 399954.38 399953.43 399952.51 399955.74	3336093.94 3336103.51 3336107.86 3336108.05 3336125.93 3336127.25 3336134.04 3336143.87 3336161.07 3336161.45 3336134.78 3336135.00 3336109.90 3336104.05 3336094.45 3336093.94

230.	П245	Российская Федерация, Иркутская область, муниципальный район Иркутский, сельское поселение Карлукское, деревня Карлук, улица Фабричная, земельный участок 4-1 "А"	511.75	Земли населенных пунктов	Ж-2	Блокированная жилая застройка 2.3.	Перераспределение неразграниченных земель государственной собственности и ЗУ 38:06:120101:3142	399947.48 399950.11 399952.76 399952.94 399954.48 399954.94 399955.56 399956.14 399956.68 399949.14 399943.40 399938.09 399941.75 399947.48	3336122.82 3336133.46 3336133.49 3336134.80 3336135.37 3336138.06 3336138.13 3336144.97 3336161.71 3336162.20 3336162.53 3336127.43 3336125.63 3336122.82
231.	П246	Российская Федерация, Иркутская область, муниципальный район Иркутский, сельское поселение Карлукское, деревня Карлук, улица Юбилейная, земельный участок 3 "А"	809.34	Земли населенных пунктов	Ж-2	Блокированная жилая застройка 2.3.	Перераспределение неразграниченных земель государственной собственности и ЗУ 38:06:120101:3121	399947.87 399949.67 399950.34 399944.20 399944.55 399942.83 399940.62 399940.85 399941.75 399938.09 399932.85 399933.50 399929.27 399924.17 399925.14 399919.59 399918.66 399919.98 399922.61 399922.65 399922.68 399928.47	3336082.63 3336094.55 3336099.00 3336106.96 3336111.57 3336118.31 3336118.98 3336122.98 3336125.63 3336127.43 3336133.20 3336139.73 3336139.79 3336140.08 3336163.48 3336163.85 3336142.38 3336137.91 3336137.34 3336135.11 3336129.74 3336128.79

								399933.44 399934.69 399933.97 399934.81 399931.92 399947.87	3336127.34 3336123.70 3336118.06 3336118.14 3336083.86 3336082.63
232.	П247	Российская Федерация, Иркутская область, муниципальный район Иркутский, сельское поселение Карлукское, деревня Карлук, улица Фабричная, земельный участок 3-1 "А"	84.72	Земли населенных пунктов	Ж-2	Блокированная жилая застройка 2.3.	Перераспределение неразграниченных земель государственной собственности и ЗУ 38:06:120101:2789	399913.33 399913.92 399913.92 399903.92 399904.19 399905.56 399914.18 399913.36 399912.60 399913.22 399913.27 399913.33	3336076.59 3336076.65 3336164.59 3336164.59 3336141.13 3336164.63 3336164.15 3336140.15 3336128.76 3336085.06 3336080.94 3336076.59
233.	П248	Российская Федерация, Иркутская область, муниципальный район Иркутский, сельское поселение Карлукское, деревня Карлук, улица Фабричная, земельный участок 2-4"А"	698.98	Земли населенных пунктов	Ж-2	Блокированная жилая застройка 2.3.	Перераспределение неразграниченных земель государственной собственности и ЗУ 38:06:120101:2868	399904.53 399903.09 399894.37 399894.95 399896.32 399895.17 399895.21 399890.26 399890.80 399897.42 399897.20 399902.50 399904.19 399903.92 399903.98 399904.53	3336076.65 3336076.61 3336076.96 3336091.44 3336095.03 3336124.58 3336126.14 3336126.13 3336149.29 3336149.20 3336141.81 3336141.76 3336141.13 3336134.61 3336128.55 3336076.65

234.	П249	Российская Федерация, Иркутская область, муниципальный район Иркутский, сельское поселение Карлукское, деревня Карлук, улица Фабричная, земельный участок 2-3"А"	521.96	Земли населенных пунктов	Ж-2	Блокированная жилая застройка 2.3.	Перераспределение неразграниченных земель государственной собственности и ЗУ 38:06:120101:2974	399894.95 399883.36 399882.96 399884.06 399885.39 399884.53 399884.82 399890.80 399890.26 399895.21 399895.17 399896.32 399894.95	3336091.44 3336093.27 3336093.33 3336104.25 3336125.27 3336125.34 3336149.30 3336149.29 3336126.13 3336126.14 3336124.58 3336095.03 3336091.44
235.	П250	Российская Федерация, Иркутская область, муниципальный район Иркутский, сельское поселение Карлукское, деревня Карлук, улица Фабричная, земельный участок 2-2	687.07	Земли населенных пунктов	Ж-2	Блокированная жилая застройка 2.3.	Перераспределение неразграниченных земель государственной собственности и ЗУ 38:06:120101:265	399894.37 399876.68 399876.04 399876.37 399876.18 399878.73 399878.67 399884.82 399884.53 399885.39 399884.06 399882.96 399883.36 399894.95 399894.45 399894.37	3336076.96 3336078.07 3336080.44 3336086.70 3336126.01 3336129.86 3336149.33 3336149.30 3336125.34 3336125.27 3336104.25 3336093.33 3336093.27 3336091.44 3336078.96 3336076.96
236.	П251	Российская Федерация, Иркутская область, муниципальный	682.17	Земли населенных пунктов	Ж-2	Блокированная жилая застройка 2.3.	Перераспределение неразграниченных земель государственной собственности и ЗУ 38:06:120101:3103	399876.37 399864.91 399864.95 399866.24 399865.80	3336086.70 3336087.46 3336088.46 3336124.46 3336128.10

		район Иркутский, сельское поселение Карлукское, деревня Карлук, улица Фабричная, земельный участок 2-1						399863.85 399864.19 399868.63 399868.41 399867.92 399878.67 399878.73 399876.18 399876.37 399872.40 399872.37 399871.37 399871.40 399872.40	3336128.21 3336134.19 3336134.48 3336140.60 3336149.00 3336149.33 3336129.86 3336126.01 3336086.70 3336129.46 3336130.46 3336130.43 3336129.43 3336129.46
237.	П252	Российская Федерация, Иркутская область, муниципальный район Иркутский, сельское поселение Карлукское, деревня Карлук, улица Фабричная, земельный участок 1-4"А"	713.13	Земли населенных пунктов	Ж-2	Блокированная жилая застройка 2.3.	Перераспределение неразграниченных земель государственной собственности и ЗУ 38:06:120101:2978	399864.95 399866.24 399865.80 399863.85 399864.19 399861.29 399860.96 399856.73 399857.06 399853.45 399853.99 399848.04 399847.10 399848.56 399848.48 399852.48 399852.95 399864.95	3336088.46 3336124.46 3336128.10 3336128.21 3336134.19 3336134.32 3336128.39 3336128.65 3336134.63 3336134.70 3336148.95 3336149.04 3336125.36 3336125.36 3336120.36 3336120.49 3336088.91 3336088.46
238.	П253	Российская Федерация, Иркутская область,	754.31	Земли населенных пунктов	Ж-2	Блокированная жилая застройка 2.3.	Перераспределение неразграниченных земель государственной	399836.70 399828.11 399831.10 399830.26	3336066.07 3336067.15 3336088.13 3336088.13

		муниципальный район Иркутский, сельское поселение Карлукское, деревня Карлук, улица Фабричная, земельный участок 1-3 "А"					собственности и ЗУ 38:06:120101:2980	399830.30 399830.42 399839.71 399841.83 399841.66 399841.61 399842.45 399848.04 399847.10 399848.56 399848.48 399852.48 399852.95 399844.65 399844.56 399838.68 399837.94 399836.70	3336090.31 3336091.47 3336090.84 3336117.42 3336125.36 3336127.68 3336149.17 3336149.04 3336125.36 3336125.36 3336120.36 3336120.49 3336088.91 3336089.14 3336087.25 3336087.27 3336079.24 3336066.07
239.	П254	Российская Федерация, Иркутская область, муниципальный район Иркутский, сельское поселение Карлукское, деревня Карлук, улица Фабричная, земельный участок 1-1	148.68	Земли населенных пунктов	Ж-2	Блокированная жилая застройка 2.3.	Перераспределение неразграниченных земель государственной собственности и ЗУ 38:06:120101:2956	399829.72 399829.90 399836.36 399834.88 399834.17 399828.91 399828.05 399828.15 399827.92 399829.72	3336149.80 3336149.80 3336149.34 3336127.83 3336127.84 3336128.09 3336128.62 3336128.64 3336129.88 3336149.80
240.	П254_1	Российская Федерация, Иркутская область,	44.67	Земли населенных пунктов	Ж-2	Блокированная жилая застройка 2.3.	Перераспределение неразграниченных земель государственной	399839.71 399841.83 399841.66 399841.61	3336090.84 3336117.42 3336125.36 3336127.68

		муниципальный район Иркутский, сельское поселение Карлукское, деревня Карлук, улица Фабричная, земельный участок 1-2					собственности и ЗУ 38:06:120101:2531	399842.45 399836.36 399834.88 399834.17 399830.42 399839.71 399831.10 399830.26 399820.29 399817.93 399813.28 399810.58 399808.50 399807.56 399807.47 399808.92 399828.11 399831.10	3336149.17 3336149.34 3336127.83 3336127.84 3336091.47 3336090.84 3336088.13 3336088.13 3336088.46 3336084.35 3336084.47 3336084.34 3336084.23 3336084.23 3336070.53 3336067.64 3336067.15 3336088.13
241.	П256	Российская Федерация, Иркутская область, муниципальный район Иркутский, сельское поселение Карлукское, деревня Карлук, улица Фабричная, земельный участок 1 "А"	242.68	Земли населенных пунктов	ОД-1	Магазины 4.4	Перераспределение неразграниченных земель государственной собственности и ЗУ 38:06:120101:1235	399833.59 399852.88 399853.76 399834.52 399834.43 399833.62 399833.59	3336157.33 3336156.14 3336168.67 3336169.86 3336169.08 3336157.78 3336157.33
242.	П258	Российская Федерация, Иркутская область,	622.16	Земли населенных пунктов	Ж-1	Блокированная жилая застройка 2.3.	Перераспределение неразграниченных земель государственной	400186.49 400186.53 400186.54 400185.94	3336193.91 3336197.04 3336201.53 3336201.56

		муниципальный район Иркутский, сельское поселение Карлукское, деревня Карлук, улица Гагарина 19-2					собственности и ЗУ 38:06:120101:397	400186.48 400187.41 400187.73 400187.56 400169.75 400169.70 400169.48 400168.93 400168.93 400186.49	3336209.43 3336209.99 3336226.08 3336228.73 3336229.75 3336226.61 3336219.11 3336194.97 3336194.35 3336193.91
243.	П258_2	Российская Федерация, Иркутская область, муниципальный район Иркутский, сельское поселение Карлукское, деревня Карлук, улица Гагарина, земельный участок 21-1	586.92	Земли населенных пунктов	Ж-1	Блокированная жилая застройка 2.3.	Перераспределение неразграниченных земель государственной собственности и ЗУ 38:06:120101:3192	400203.70 400204.30 400204.55 400204.57 400187.56 400187.73 400187.41 400186.48 400185.94 400186.54 400186.53 400186.49 400202.66 400203.70	3336200.78 3336217.59 3336225.27 3336227.78 3336228.73 3336226.08 3336209.99 3336209.43 3336201.56 3336201.53 3336197.04 3336193.91 3336193.39 3336200.78
244.	П263	Российская Федерация, Иркутская область, муниципальный район Иркутский, сельское поселение Карлукское, деревня Карлук, улица	451.20	Земли населенных пунктов	Ж-1	Блокированная жилая застройка 2.3.	Перераспределение неразграниченных земель государственной собственности и ЗУ 38:06:120101:4375	400062.12 400062.28 400062.31 400062.26 400062.21 400055.94 400055.40 400055.43 400056.79 400062.12 400043.46 400048.93	3336176.03 3336182.45 3336185.05 3336185.06 3336191.83 3336192.17 3336176.28 3336176.22 3336176.07 3336176.03 3336166.31 3336166.22

		Фабричная, земельный участок 6, квартира 3						400048.41 400045.80 400047.04 400046.08 400044.83 400042.66 400043.46 400018.95 400018.54 400018.38 400010.90 400008.33 400001.86 400001.93 400002.16 400005.07 400005.30 400008.83 400008.83 400011.73 400011.78 400018.95 400043.57 400043.92 400041.43 400040.99 400043.57	3336147.50 3336147.31 3336151.97 3336152.28 3336147.56 3336147.92 3336166.31 3336183.53 3336196.20 3336198.82 3336198.67 3336198.34 3336198.21 3336193.68 3336189.09 3336187.66 3336183.71 3336183.67 3336185.75 3336185.73 3336182.98 3336183.53 3336175.65 3336182.02 3336182.07 3336175.87 3336175.65
245.	П263_1	Российская Федерация, Иркутская область, муниципальный район Иркутский, сельское поселение Карлукское, деревня Карлук	645.29	Земли населенных пунктов	Ж-1	Блокированная жилая застройка 2.3.	Перераспределение неразграниченных земель государственной собственности и ЗУ 38:06:120101:2379	400018.38 400018.33 400018.22 400018.09 400018.61 400019.34 400019.62 400019.77 400002.40 400000.53 400001.40	3336198.82 3336199.15 3336203.57 3336208.34 3336208.40 3336224.60 3336232.13 3336235.01 3336235.62 3336207.30 3336202.09

								400001.86 400008.33 400010.90 400018.38	3336198.21 3336198.34 3336198.67 3336198.82
246.	П264	Российская Федерация, Иркутская область, муниципальный район Иркутский, сельское поселение Карлукское, деревня Карлук, улица Фабричная, земельный участок 6/2 "А"	531.63	Земли населенных пунктов	Ж-1	Блокированная жилая застройка 2.3.	Перераспределение неразграниченных земель государственной собственности и ЗУ 38:06:120101:4385	400011.08 400011.11 400019.61 400019.58 400019.56 400018.95 400011.78 400011.73 400008.83 400008.83 400011.03 400011.08 400037.49 400037.04 400042.66 400043.46 400037.49 400036.16 400036.22 400034.82 400035.15 400022.60 400022.66 400036.16	3336175.84 3336172.73 3336172.81 3336175.92 3336183.57 3336183.53 3336182.98 3336185.73 3336185.75 3336181.05 3336181.04 3336175.84 3336166.57 3336148.92 3336147.92 3336166.31 3336166.57 3336176.05 3336181.92 3336184.71 3336201.19 3336202.06 3336175.96 3336176.05
247.	П266	Российская Федерация, Иркутская область, муниципальный район Иркутский, сельское	733.83	Земли населенных пунктов	Ж-1	Блокированная жилая застройка 2.3.	Перераспределение неразграниченных земель государственной собственности и ЗУ 38:06:120101:3378	399961.41 399964.34 399965.26 399965.30 399957.49 399957.29 399949.57 399949.32	3336186.66 3336208.99 3336234.16 3336237.09 3336237.50 3336234.60 3336234.74 3336227.20

		поселение Карлукское, деревня Карлук, улица Гагарина, земельный участок 7-2						399948.76 399947.99 399948.65 399949.15 399948.51 399961.41	3336211.16 3336211.12 3336207.17 3336195.06 3336187.33 3336186.66
248.	П267	Российская Федерация, Иркутская область, муниципальный район Иркутский, сельское поселение Карлукское, деревня Карлук, улица Гагарина, земельный участок 7-1	815.93	Земли населенных пунктов	Ж-1	Блокированная жилая застройка 2.3.	Перераспределение неразграниченных земель государственной собственности и ЗУ 38:06:120101:1359	399948.51 399949.15 399948.65 399947.99 399948.76 399949.32 399949.57 399942.27 399942.20 399932.47 399932.22 399931.00 399932.11 399931.84 399936.65 399937.59 399942.83 399948.51	3336187.33 3336195.06 3336207.17 3336211.12 3336211.16 3336227.20 3336234.74 3336235.21 3336237.77 3336238.23 3336235.53 3336210.66 3336206.37 3336194.33 3336193.70 3336187.55 3336187.38 3336187.33
249.	П267_1	Российская Федерация, Иркутская область, муниципальный район Иркутский, сельское поселение Карлукское, деревня Карлук	635.44	Земли населенных пунктов	Ж-1	Для ведения личного подсобного хозяйства (приусадебный земельный участок) 2.2	Перераспределение неразграниченных земель государственной собственности и ЗУ 38:06:120101:345	399913.30 399913.49 399914.15 399914.12 399913.16 399913.27 399913.31 399913.67 399913.91 399913.99 399914.49 399907.15	3336200.39 3336201.19 3336208.74 3336208.71 3336208.90 3336210.16 3336210.42 3336211.30 3336220.56 3336228.41 3336236.20 3336236.36

								399897.42 399896.99 399896.35 399896.47 399896.71 399896.45 399896.22 399895.52 399895.22 399894.57 399894.32 399893.88 399895.02 399905.28 399905.25 399913.30	3336236.73 3336230.60 3336230.64 3336225.92 3336225.64 3336220.23 3336212.94 3336211.72 3336206.12 3336206.07 3336203.62 3336198.88 3336201.36 3336200.93 3336200.57 3336200.39
250.	П271	Российская Федерация, Иркутская область, муниципальный район Иркутский, сельское поселение Карлукское, деревня Карлук, улица	5515.01	Земли населенных пунктов	СХ-2	Хранение и переработка сельскохозяйственной продукции 1.15	Перераспределение неразграниченных земель государственной собственности и ЗУ 38:06:120101:4577	399598.85 399610.57 399618.50 399623.36 399626.43 399630.12 399624.65 399621.87 399622.28 399616.14 399611.57 399603.66 399600.09 399599.83 399593.27 399581.98 399552.39 399549.21 399510.66 399544.72	3336275.22 3336288.93 3336294.92 3336298.60 3336296.50 3336301.87 3336305.61 3336307.58 3336308.71 3336313.65 3336311.36 3336312.61 3336314.26 3336313.71 3336302.95 3336309.17 3336330.49 3336332.77 3336280.01 3336242.17

								399555.20 399588.13 399594.03 399598.85	3336233.04 3336271.08 3336272.51 3336275.22
251.	П273	Российская Федерация, Иркутская область, муниципальный район Иркутский, сельское поселение Карлукское, деревня Карлук, улица Гагарина, земельный участок 34 "А"	1409.98	Земли населенных пунктов	ЖЗ-1	Ведение огородничества 13.1.	Перераспределение неразграниченных земель государственной собственности и ЗУ 38:06:120101:2234	400713.42 400705.94 400681.21 400680.89 400688.24 400688.30 400690.51 400691.13 400692.97 400717.06 400716.64 400713.97 400713.42 400702.78 400702.77 400703.07 400703.08 400702.78	3336229.69 3336229.91 3336232.14 3336232.17 3336266.14 3336266.41 3336279.70 3336281.59 3336281.10 3336274.67 3336270.71 3336236.67 3336229.69 3336231.64 3336231.94 3336231.95 3336231.65 3336231.64
252.	П274	Российская Федерация, Иркутская область, муниципальный район Иркутский, сельское поселение Карлукское, деревня Карлук, улица Гагарина, земельный участок 36 "А"	2435.80	Земли населенных пунктов	ОД-2	Религиозное использование 3.7.	Перераспределение неразграниченных земель государственной собственности и ЗУ 38:06:120101:91	400688.30 400690.51 400691.13 400692.97 400696.76 400698.88 400690.68 400691.56 400662.78 400656.44 400641.14 400639.63 400663.24 400688.24	3336266.41 3336279.70 3336281.59 3336281.10 3336298.85 3336309.58 3336312.71 3336328.70 3336330.11 3336310.69 3336289.95 3336282.12 3336274.00 3336266.14

								400688.30	3336266.41
253.	П275	Российская Федерация, Иркутская область, муниципальный район Иркутский, сельское поселение Карлукское, деревня Карлук, улица Чапаева, земельный участок 59	1632.76	Земли населенных пунктов	ЖЗ-1	Для индивидуального жилищного строительства 2.1	Перераспределение неразграниченных земель государственной собственности и ЗУ 38:06:120101:2356	400641.01 400623.72 400619.80 400614.01 400602.62 400589.03 400587.28 400585.45 400583.24 400594.53 400600.86 400608.81 400626.77 400627.51 400641.01	3336342.96 3336346.20 3336346.93 3336347.29 3336343.16 3336345.03 3336337.78 3336335.56 3336320.93 3336319.91 3336301.58 3336302.52 3336316.88 3336317.47 3336342.96
254.	П276	Российская Федерация, Иркутская область, муниципальный район Иркутский, сельское поселение Карлукское, деревня Карлук, улица Гагарина, земельный участок 28-3 "А"	523.18	Земли населенных пунктов	ЖЗ-1	Для ведения личного подсобного хозяйства (приусадебный земельный участок) 2.2	Перераспределение неразграниченных земель государственной собственности и ЗУ 38:06:120101:2364	400498.73 400499.05 400498.68 400483.05 400482.93 400482.48 400491.26 400490.42 400490.52 400498.73	3336249.60 3336280.94 3336286.91 3336291.26 3336285.64 3336264.60 3336263.06 3336250.01 3336249.28 3336249.60
255.	П277	Российская Федерация, Иркутская область, муниципальный район	760.20	Земли населенных пунктов	ЖЗ-1	Для ведения личного подсобного хозяйства (приусадебный	Перераспределение неразграниченных земель государственной собственности и ЗУ 38:06:120101:2364	400498.68 400499.13 400504.62 400509.63 400499.18 400485.24	3336286.91 3336306.24 3336314.70 3336327.58 3336329.55 3336331.81

		Иркутский, сельское поселение Карлукское, деревня Карлук, улица Гагарина, земельный участок 28-3 "А"				земельный участок) 2.2		400483.05 400498.68	3336291.26 3336286.91
256.	П278	Российская Федерация, Иркутская область, муниципальный район Иркутский, сельское поселение Карлукское, деревня Карлук, улица Гагарина, земельный участок 26-2	1824.97	Земли населенных пунктов	ЖЗ-1	Для ведения личного подсобного хозяйства (приусадебный земельный участок) 2.2	Перераспределение неразграниченных земель государственной собственности и ЗУ 38:06:120101:1375	400448.90 400448.98 400449.08 400449.21 400450.69 400434.22 400432.27 400431.97 400431.87 400431.31 400426.76 400425.15 400424.77 400424.53 400436.65 400436.71 400448.90	3336249.28 3336250.54 3336283.27 3336310.26 3336338.49 3336341.46 3336323.21 3336302.59 3336300.13 3336286.30 3336286.50 3336258.99 3336251.23 3336246.79 3336246.32 3336249.68 3336249.28
257.	П279	Российская Федерация, Иркутская область, муниципальный район Иркутский, сельское поселение Карлукское, деревня Карлук, улица Гагарина,	3445.62	Земли населенных пунктов	ЖЗ-1	Для ведения личного подсобного хозяйства (приусадебный земельный участок) 2.2	Перераспределение неразграниченных земель государственной собственности и ЗУ 38:06:120101:2235	400424.53 400424.77 400425.15 400426.76 400431.31 400431.87 400431.97 400432.27 400434.22 400431.53 400419.14 400409.85	3336246.79 3336251.23 3336258.99 3336286.50 3336286.30 3336300.13 3336302.59 3336323.21 3336341.46 3336345.03 3336347.18 3336346.85

		земельный участок 26-1						400395.59 400393.42 400390.86 400394.42 400397.62 400402.17 400393.28 400386.42 400391.40 400424.53	3336336.85 3336335.33 3336308.00 3336301.53 3336296.64 3336285.98 3336267.73 3336252.65 3336248.94 3336246.79
258.	П280	Российская Федерация, Иркутская область, муниципальный район Иркутский, сельское поселение Карлукское, деревня Карлук, улица Гагарина, земельный участок 24	1318.98	Земли населенных пунктов	ЖЗ-1	Для ведения личного подсобного хозяйства (приусадебный земельный участок) 2.2	Перераспределение неразграниченных земель государственной собственности и ЗУ 38:06:120101:115	400376.67 400387.74 400356.16 400349.72 400346.35 400343.29 400338.37 400337.89 400337.95 400352.23 400361.00 400361.00 400376.67	3336248.52 3336279.34 3336285.92 3336287.26 3336277.20 3336268.07 3336256.03 3336253.66 3336253.64 3336251.35 3336250.67 3336249.91 3336248.52
259.	П282	Российская Федерация, Иркутская область, муниципальный район Иркутский, сельское поселение Карлукское, деревня Карлук, переулок Фабричный,	1654.09	Земли населенных пунктов	ЖЗ-1	Для индивидуального жилищного строительства 2.1	Перераспределение неразграниченных земель государственной собственности и ЗУ 38:06:120101:11	400201.13 400207.14 400207.60 400208.51 400199.79 400184.01 400183.77 400180.84 400180.64 400179.85 400178.17 400177.77 400161.85	3336291.18 3336297.70 3336311.20 3336322.14 3336323.86 3336327.08 3336325.89 3336326.42 3336325.58 3336322.18 3336322.57 3336320.64 3336323.75

		земельный участок 5						400162.04 400157.94 400156.94 400157.68 400156.85 400156.65 400156.65 400171.66 400188.83 400200.18 400201.13	3336322.20 3336310.56 3336301.73 3336301.00 3336292.89 3336290.86 3336290.86 3336289.95 3336288.91 3336288.23 3336291.18
260.	П283	Российская Федерация, Иркутская область, муниципальный район Иркутский, сельское поселение Карлукское, деревня Карлук, улица Гагарина, земельный участок 12-2	548.14	Земли населенных пунктов	ЖЗ-1	Блокированная жилая застройка 2.3.	Перераспределение неразграниченных земель государственной собственности и ЗУ 38:06:120101:2820	400143.09 400142.78 400141.52 400127.29 400127.12 400126.12 400125.92 400125.50 400135.37 400140.75 400143.09	3336264.24 3336295.49 3336295.70 3336297.02 3336290.95 3336290.97 3336271.22 3336263.82 3336263.56 3336263.48 3336264.24
261.	П284	Российская Федерация, Иркутская область, муниципальный район Иркутский, сельское поселение Карлукское, деревня Карлук, переулок	303.67	Земли населенных пунктов	ЖЗ-1	Для ведения личного подсобного хозяйства (приусадебный земельный участок) 2.2	Перераспределение неразграниченных земель государственной собственности и ЗУ 38:06:120101:2931	400144.14 400122.34 400120.92 400120.83 400127.29 400141.52 400142.78 400142.77 400144.14	3336309.10 3336311.62 3336298.55 3336297.63 3336297.02 3336295.70 3336295.49 3336296.47 3336309.10

		Фабричный, земельный участок 1							
262.	П285	Российская Федерация, Иркутская область, муниципальный район Иркутский, сельское поселение Карлукское, деревня Карлук, переулок Фабричный, земельный участок 1 "Б"	730.96	Земли населенных пунктов	ЖЗ-1	Для ведения личного подсобного хозяйства (приусадебный земельный участок) 2.2	Перераспределение неразграниченных земель государственной собственности и ЗУ 38:06:120101:2930	400144.54 400091.04 400088.09 400092.42 400109.84 400120.83 400120.92 400122.34 400144.14 400144.54	3336312.74 3336321.86 3336302.70 3336301.83 3336298.65 3336297.63 3336298.55 3336311.62 3336309.10 3336312.74
263.	П286	Российская Федерация, Иркутская область, муниципальный район Иркутский, сельское поселение Карлукское, деревня Карлук, переулок Фабричный, земельный участок 1 "А"	974.98	Земли населенных пунктов	ЖЗ-1	Для ведения личного подсобного хозяйства (приусадебный земельный участок) 2.2	Перераспределение неразграниченных земель государственной собственности и ЗУ 38:06:120101:2333	400144.68 400146.50 400127.77 400126.04 400103.84 400093.76 400091.20 400091.04 400144.54 400144.68	3336314.01 3336330.60 3336334.68 3336334.39 3336337.71 3336339.14 3336323.84 3336321.86 3336312.74 3336314.01
264.	П287	Российская Федерация, Иркутская область, муниципальный	684.35	Земли населенных пунктов	ЖЗ-1	Для ведения личного подсобного хозяйства (приусадебн	Перераспределение неразграниченных земель государственной собственности и ЗУ 38:06:120101:363	400108.31 400108.41 400108.44 400108.80 400109.84	3336261.59 3336263.82 3336264.66 3336275.92 3336298.65

		район Иркутский, сельское поселение Карлукское, деревня Карлук, улица Гагарина, земельный участок 10-2				ый земельный участок) 2.2		400092.42 400092.33 400091.92 400090.72 400090.54 400090.42 400100.51 400108.31	3336301.83 3336300.59 3336295.41 3336272.67 3336265.13 3336262.26 3336261.87 3336261.59
265.	П288	Российская Федерация, Иркутская область, муниципальный район Иркутский, сельское поселение Карлукское, деревня Карлук, улица Гагарина, земельный участок 10-1	972.91	Земли населенных пунктов	ЖЗ-1	Для ведения личного подсобного хозяйства (приусадебн ый земельный участок) 2.2	Перераспределение неразграниченных земель государственной собственности и ЗУ 38:06:120101:1335	400090.54 400090.72 400091.92 400092.33 400092.42 400088.09 400091.04 400091.20 400077.30 400076.42 400074.23 400073.50 400073.39 400079.50 400090.42 400090.54	3336265.13 3336272.67 3336295.41 3336300.59 3336301.83 3336302.70 3336321.86 3336323.84 3336325.03 3336325.30 3336274.44 3336265.88 3336263.04 3336262.61 3336262.26 3336265.13
266.	П289	Российская Федерация, Иркутская область, муниципальный район Иркутский, сельское поселение Карлукское, деревня Карлук, улица Нагорная,	829.72	Земли населенных пунктов	ЖЗ-1	Для ведения личного подсобного хозяйства (приусадебн ый земельный участок) 2.2	Перераспределение неразграниченных земель государственной собственности и ЗУ 38:06:120101:1143	400091.20 400093.76 400103.84 400104.81 400096.20 400103.79 400099.35 400099.35 400096.72 400093.20 400089.76 400083.03	3336323.84 3336339.14 3336337.71 3336342.99 3336344.98 3336370.84 3336371.99 3336371.97 3336362.18 3336363.12 3336364.01 3336365.92

		земельный участок 11, квартира 3						400082.76 400079.74 400075.97 400073.69 400076.42 400077.30 400091.20	3336364.95 3336354.01 3336343.24 3336326.02 3336325.30 3336325.03 3336323.84
267.	П290	Российская Федерация, Иркутская область, муниципальный район Иркутский, сельское поселение Карлукское, деревня Карлук, улица Гагарина, земельный участок 8-1	1128.96	Земли населенных пунктов	ЖЗ-1	Блокированная жилая застройка 2.3.	Перераспределение неразграниченных земель государственной собственности и ЗУ 38:06:120101:1387	400055.62 400055.68 400055.74 400055.84 400059.30 400048.96 400042.41 400038.84 400038.50 400037.97 400037.85 400037.81 400055.62	3336263.61 3336263.81 3336266.48 3336274.08 3336328.71 3336329.57 3336330.11 3336279.22 3336273.38 3336266.91 3336265.19 3336264.24 3336263.61
268.	П291	Российская Федерация, Иркутская область, муниципальный район Иркутский, сельское поселение Карлукское, деревня Карлук, улица Нагорная, земельный участок 9-1	832.50	Земли населенных пунктов	ЖЗ-1	Для ведения личного подсобного хозяйства (приусадебный земельный участок) 2.2	Перераспределение неразграниченных земель государственной собственности и ЗУ 38:06:120101:1333	400032.41 400039.86 400038.24 400040.64 400044.36 400046.41 400039.58 400027.81 400023.76 400020.97 400018.25 400031.13 400024.62 400026.92 400032.41	3336332.02 3336359.34 3336359.65 3336368.01 3336378.50 3336387.22 3336389.04 3336392.26 3336379.61 3336370.63 3336362.64 3336358.61 3336333.41 3336332.89 3336332.02

269.	П292	Российская Федерация, Иркутская область, муниципальный район Иркутский, сельское поселение Карлукское, деревня Карлук, улица Нагорная, земельный участок 5 "А"	903.09	Земли населенных пунктов	ЖЗ-1	Магазины 4.4	Перераспределение неразграниченных земель государственной собственности и ЗУ 38:06:120101:90	400024.62 400031.13 400018.25 399999.25 399996.94 399992.15 400002.96 400003.25 400024.62	3336333.41 3336358.61 3336362.64 3336368.58 3336359.68 3336341.95 3336339.37 3336338.24 3336333.41
270.	П293	Российская Федерация, Иркутская область, муниципальный район Иркутский, сельское поселение Карлукское, деревня Карлук, улица Гагарина, земельный участок 4-1	1303.47	Земли населенных пунктов	ЖЗ-1	Для ведения личного подсобного хозяйства (приусадебный земельный участок) 2.2	Перераспределение неразграниченных земель государственной собственности и ЗУ 38:06:120101:112	399998.39 399998.62 399998.21 399995.69 399991.20 399987.08 399979.95 399975.12 399970.53 399967.06 399966.12 399966.14 399965.69 399980.91 399980.88 399986.34 399986.42 399986.79 399998.39	3336277.31 3336293.78 3336296.91 3336303.46 3336311.94 3336314.63 3336318.01 3336318.94 3336314.93 3336285.83 3336275.57 3336270.35 3336266.46 3336265.82 3336268.56 3336268.39 3336269.19 3336277.75 3336277.31
271.	П293/1	Российская Федерация, Иркутская область,	272.05	Земли населенных пунктов	ЖЗ-1	Общественное управление 3.8	Перераспределение неразграниченных земель государственной	399972.34 399974.94 399975.78 399976.44	3336401.13 3336416.62 3336421.62 3336421.43

		муниципальный район Иркутский, сельское поселение Карлукское, деревня Карлук, улица Нагорная, земельный участок 7 "А"					собственности и ЗУ 38:06:120101:1462	399979.92 399987.55 399990.15 399989.21 399986.16 399985.77 399984.20 399976.62 399972.34	3336420.67 3336419.55 3336416.51 3336409.64 3336410.24 3336407.72 3336399.40 3336400.51 3336401.13
272.	П294	Российская Федерация, Иркутская область, муниципальный район Иркутский, сельское поселение Карлукское, деревня Карлук, улица Чапаева, земельный участок 53	1881.82	Земли населенных пунктов	ЖЗ-1	Для ведения личного подсобного хозяйства (приусадебный земельный участок) 2.2	Перераспределение неразграниченных земель государственной собственности и ЗУ 38:06:120101:1393	400759.81 400773.11 400773.11 400771.71 400771.84 400771.21 400738.54 400738.33 400723.11 400751.02 400759.81	3336353.11 3336373.66 3336394.59 3336394.59 3336389.53 3336389.76 3336401.37 3336400.78 3336348.97 3336344.59 3336353.11
273.	П298	Российская Федерация, Иркутская область, муниципальный район Иркутский, сельское поселение Карлукское, деревня Карлук, улица Чапаева, земельный участок 49	1806.17	Земли населенных пунктов	ЖЗ-1	Для индивидуального жилищного строительства 2.1	Перераспределение неразграниченных земель государственной собственности и ЗУ 38:06:120101:1132	400640.33 400628.17 400640.34 400660.83 400673.24 400672.24 400640.33	3336435.99 3336382.69 3336379.73 3336374.76 3336423.23 3336424.27 3336435.99

274.	П299	Российская Федерация, Иркутская область, муниципальный район Иркутский, сельское поселение Карлукское, деревня Карлук, улица Чапаева, земельный участок 47 "А"	2523.08	Земли населенных пунктов	ЖЗ-1	Для индивидуального жилищного строительства 2.1	Перераспределение неразграниченных земель государственной собственности и ЗУ 38:06:120101:1027	400598.59 400616.23 400614.31 400613.59 400594.14 400579.20 400554.55 400561.78 400569.74 400596.07 400598.59	3336379.77 3336430.95 3336434.60 3336435.96 3336442.87 3336415.79 3336339.51 3336341.72 3336350.15 3336376.85 3336379.77
275.	П300	Российская Федерация, Иркутская область, муниципальный район Иркутский, сельское поселение Карлукское, деревня Карлук, улица Чапаева, земельный участок 47	3264.06	Земли населенных пунктов	ЖЗ-1	Для ведения личного подсобного хозяйства (приусадебный земельный участок) 2.2	Перераспределение неразграниченных земель государственной собственности и ЗУ 38:06:120101:1296	400542.76 400566.65 400576.58 400580.97 400584.45 400587.11 400590.37 400589.92 400578.31 400576.92 400571.96 400565.68 400556.63 400551.30 400547.64 400546.96 400543.91 400545.41 400549.67 400549.12 400552.39 400548.24 400538.83 400522.48 400515.12	3336352.65 3336426.08 3336424.24 3336426.80 3336433.21 3336444.28 3336457.80 3336457.91 3336460.62 3336459.52 3336460.47 3336461.94 3336463.84 3336464.80 3336465.33 3336465.64 3336450.15 3336450.05 3336449.76 3336446.22 3336445.55 3336429.21 3336403.52 3336358.89 3336338.79

								400539.00 400538.93 400542.76	3336337.48 3336338.70 3336352.65
276.	П301	Российская Федерация, Иркутская область, муниципальный район Иркутский, сельское поселение Карлукское, деревня Карлук, улица Чапаева, земельный участок 43 "А"	1338.35	Земли населенных пунктов	ЖЗ-1	Для ведения личного подсобного хозяйства (приусадебный земельный участок) 2.2	Перераспределение неразграниченных земель государственной собственности и ЗУ 38:06:120101:3112	400520.44 400529.71 400515.90 400515.90 400509.99 400484.82 400483.31 400494.76 400520.44	3336409.34 3336434.32 3336437.96 3336437.95 3336421.30 3336350.34 3336345.65 3336340.17 3336409.34
277.	П302	Российская Федерация, Иркутская область, муниципальный район Иркутский, сельское поселение Карлукское, деревня Карлук, улица Чапаева, земельный участок 43 "Б"	1448.55	Земли населенных пунктов	ЖЗ-1	Для индивидуального жилищного строительства 2.1	Перераспределение неразграниченных земель государственной собственности и ЗУ 38:06:120101:4381	400509.99 400484.82 400483.31 400466.28 400467.26 400493.31 400509.99	3336421.30 3336350.34 3336345.65 3336353.80 3336356.48 3336427.62 3336421.30
278.	П303	Российская Федерация, Иркутская область, муниципальный район	1190.73	Земли населенных пунктов	ЖЗ-1	Для индивидуального жилищного строительства 2.1	Перераспределение неразграниченных земель государственной собственности и ЗУ 38:06:120101:4382	400509.99 400515.90 400515.90 400516.28 400520.57 400521.17	3336421.30 3336437.95 3336437.96 3336439.02 3336450.70 3336454.73

		Иркутский, сельское поселение Карлукское, деревня Карлук, улица Чапаева, земельный участок 43						400524.01 400522.90 400517.32 400511.05 400509.02 400504.42 400501.34 400498.13 400488.23 400489.88 400499.78 400493.31 400509.99	3336469.46 3336469.68 3336470.81 3336472.47 3336472.89 3336474.00 3336475.14 3336476.15 3336449.84 3336448.76 3336445.30 3336427.62 3336421.30
279.	П304	Российская Федерация, Иркутская область, муниципальный район Иркутский, сельское поселение Карлукское, деревня Карлук, улица Нагорная, земельный участок 30	2346.08	Земли населенных пунктов	ЖЗ-1	Для ведения личного подсобного хозяйства (приусадебный земельный участок) 2.2	Перераспределение неразграниченных земель государственной собственности и ЗУ 38:06:120101:1384	400391.56 400398.28 400406.67 400414.33 400392.77 400391.45 400382.34 400367.80 400355.80 400351.27 400342.82 400367.02 400380.31 400391.56	3336344.58 3336354.81 3336369.64 3336382.37 3336393.52 3336390.30 3336368.09 3336374.45 3336380.20 3336366.54 3336334.93 3336331.65 3336333.67 3336344.58
280.	П305	Российская Федерация, Иркутская область, муниципальный район Иркутский, сельское поселение	2285.93	Земли населенных пунктов	ЖЗ-1	Для ведения личного подсобного хозяйства (приусадебный земельный участок) 2.2	Перераспределение неразграниченных земель государственной собственности и ЗУ 38:06:120101:1450	400391.45 400392.77 400421.81 400426.40 400427.48 400430.98 400415.82 400388.52 400386.93	3336390.30 3336393.52 3336464.62 3336479.20 3336480.43 3336495.03 3336499.12 3336428.17 3336424.04

		Карлукское, деревня Карлук, улица Чапаева, земельный участок 39 "В"						400376.86 400367.80 400382.34 400391.45	3336397.86 3336374.45 3336368.09 3336390.30
281.	П307	Российская Федерация, Иркутская область, муниципальный район Иркутский, сельское поселение Карлукское, деревня Карлук, улица Чапаева, земельный участок 37 "Б"	1996.68	Земли населенных пунктов	ЖЗ-1	Для индивидуального жилищного строительства 2.1	Перераспределение неразграниченных земель государственной собственности и ЗУ 38:06:120101:4124	400334.92 400352.77 400355.49 400356.33 400336.60 400338.25 400336.53 400341.81 400336.95 400330.28 400333.36 400320.05 400316.12 400315.58 400315.17 400314.86 400314.17 400312.83 400322.07 400333.59 400334.92 400336.17 400336.21 400338.28 400338.21 400336.17	3336411.15 3336468.52 3336477.26 3336481.05 3336485.11 3336492.71 3336499.29 3336521.96 3336523.14 3336494.52 3336493.73 3336440.28 3336424.51 3336422.35 3336420.46 3336419.02 3336416.23 3336410.68 3336409.42 3336407.86 3336411.15 3336422.18 3336424.34 3336424.30 3336422.14 3336422.18
282.	П308	Российская Федерация, Иркутская область, муниципальный район	3056.20	Земли населенных пунктов	ЖЗ-1	Для ведения личного подсобного хозяйства (приусадебный	Перераспределение неразграниченных земель государственной собственности и ЗУ 38:06:120101:2529	400336.95 400311.07 400310.92 400303.81 400304.94 400290.59	3336523.14 3336528.09 3336527.88 3336500.81 3336500.36 3336437.54

		Иркутский, сельское поселение Карлукское, деревня Карлук, улица Чапаева, земельный участок 37				земельный участок) 2.2		400286.96 400296.60 400314.17 400314.86 400315.17 400315.58 400316.12 400320.05 400333.36 400330.28 400336.95	3336421.39 3336419.78 3336416.23 3336419.02 3336420.46 3336422.35 3336424.51 3336440.28 3336493.73 3336494.52 3336523.14
283.	П309	Российская Федерация, Иркутская область, муниципальный район Иркутский, сельское поселение Карлукское, деревня Карлук, улица Нагорная, земельный участок 20	1446.36	Земли населенных пунктов	ЖЗ-1	Для индивидуального жилищного строительства 2.1	Перераспределение неразграниченных земель государственной собственности и ЗУ38:06:120101:269	400280.20 400281.21 400289.00 400288.49 400289.25 400256.59 400252.57 400249.04 400279.81 400280.20	3336344.12 3336349.27 3336384.21 3336384.32 3336388.60 3336390.48 3336369.49 3336348.98 3336342.15 3336344.12
284.	П314	Российская Федерация, Иркутская область, муниципальный район Иркутский, сельское поселение Карлукское, деревня Карлук, улица Нагорная,	1073.88	Земли населенных пунктов	ЖЗ-1	Блокированная жилая застройка 2.3.	Перераспределение неразграниченных земель государственной собственности и ЗУ 38:06:120101:1377	400125.31 400127.90 400131.25 400132.42 400137.05 400143.90 400128.30 400120.57 400116.71 400114.30 400113.75 400112.20	3336389.71 3336399.03 3336408.89 3336412.11 3336424.91 3336446.99 3336452.04 3336426.39 3336425.82 3336416.29 3336412.50 3336406.57

		земельный участок 14-1						400108.45 400114.87 400113.91 400124.53 400125.31	3336394.49 3336392.62 3336389.74 3336387.08 3336389.71
285.	П315	Российская Федерация, Иркутская область, муниципальный район Иркутский, сельское поселение Карлукское, деревня Карлук, улица Чапаева, земельный участок 25	1507.63	Земли населенных пунктов	ЖЗ-1	Для ведения личного подсобного хозяйства (приусадебный земельный участок) 2.2	Перераспределение неразграниченных земель государственной собственности и ЗУ 38:06:120101:2933	400159.22 400164.76 400173.62 400176.24 400177.41 400176.53 400177.19 400179.40 400176.73 400170.87 400164.67 400158.47 400152.41 400139.88 400137.49 400136.24 400157.93 400159.22	3336492.93 3336514.11 3336545.77 3336545.23 3336549.56 3336549.75 3336553.19 3336560.14 3336561.06 3336562.65 3336564.57 3336545.49 3336547.23 3336506.61 3336498.81 3336494.30 3336488.17 3336492.93
286.	П316	Российская Федерация, Иркутская область, муниципальный район Иркутский, сельское поселение Карлукское, деревня Карлук, улица Чапаева,	1736.53	Земли населенных пунктов	ЖЗ-1	Для индивидуального жилищного строительства 2.1	Перераспределение неразграниченных земель государственной собственности и ЗУ 38:06:120101:267	400137.49 400139.88 400152.41 400158.47 400164.67 400159.86 400159.94 400152.86 400147.63 400147.25 400131.57 400131.07 400129.98	3336498.81 3336506.61 3336547.23 3336545.49 3336564.57 3336566.59 3336567.48 3336570.16 3336572.28 3336573.11 3336580.12 3336578.57 3336575.20

		земельный участок 25 "А"						400127.51 400122.55 400127.51 400127.84 400137.31 400124.22 400120.71 400119.70 400120.28 400136.24 400137.49	3336568.27 3336554.97 3336554.05 3336553.99 3336551.05 3336510.61 3336503.59 3336499.85 3336499.65 3336494.30 3336498.81
287.	П317	Российская Федерация, Иркутская область, муниципальный район Иркутский, сельское поселение Карлукское, деревня Карлук, улица Нагорная, земельный участок 8-1	1436.30	Земли населенных пунктов	ЖЗ-1	Для индивидуального жилищного строительства 2.1	Перераспределение неразграниченных земель государственной собственности и ЗУ 38:06:120101:12	400095.76 400097.79 400123.47 400112.15 400107.69 400104.74 400096.27 400088.81 400086.01 400080.86 400079.52 400078.17 400073.64 400072.96 400073.30 400071.92 400091.93 400092.54 400092.79 400092.85 400095.76	3336485.65 3336492.11 3336545.00 3336547.38 3336536.39 3336533.85 3336537.74 3336521.06 3336517.26 3336503.21 3336503.53 3336498.79 3336486.98 3336484.72 3336484.63 3336482.02 3336475.26 3336477.13 3336477.91 3336478.08 3336485.65
288.	П318	Российская Федерация, Иркутская область,	1007.02	Земли населенных пунктов	ЖЗ-1	Для ведения личного подсобного хозяйства	Перераспределение неразграниченных земель государственной	400123.47 400123.77 400127.51 400122.55	3336545.00 3336544.93 3336554.05 3336554.97

		муниципальный район Иркутский, сельское поселение Карлукское, деревня Карлук, улица Чапаева				(приусадебный земельный участок) 2.2	собственности и ЗУ 38:06:120101:60	400127.51 400129.98 400117.61 400118.76 400118.60 400110.61 400102.90 400094.59 400096.27 400104.74 400107.69 400112.15 400123.47 400119.41 400118.68 400117.99 400118.72 400119.41	3336568.27 3336575.20 3336579.36 3336585.55 3336585.63 3336589.46 3336564.95 3336538.55 3336537.74 3336533.85 3336536.39 3336547.38 3336545.00 3336568.83 3336568.14 3336568.86 3336569.55 3336568.83
289.	П319	Российская Федерация, Иркутская область, муниципальный район Иркутский, сельское поселение Карлукское, деревня Карлук, улица Нагорная, земельный участок 6	899.32	Земли населенных пунктов	ЖЗ-1	Для ведения личного подсобного хозяйства (приусадебный земельный участок) 2.2	Перераспределение неразграниченных земель государственной собственности и ЗУ 38:06:120101:2382	400073.30 400072.96 400073.64 400078.17 400079.52 400080.86 400086.01 400062.80 400062.96 400057.27 400054.68 400049.43 400048.71 400071.92 400073.30	3336484.63 3336484.72 3336486.98 3336498.79 3336503.53 3336503.21 3336517.26 3336525.18 3336524.27 3336504.54 3336505.23 3336491.30 3336489.43 3336482.02 3336484.63
290.	П320	Российская Федерация, Иркутская	2269.83	Земли населенных пунктов	ЖЗ-1	Для ведения личного подсобного	Перераспределение неразграниченных земель государственной	400088.81 400086.01 400062.80	3336521.06 3336517.26 3336525.18

		область, муниципальный район Иркутский, сельское поселение Карлукское, деревня Карлук, улица Чапаева				хозяйства (приусадебный земельный участок) 2.2	собственности и ЗУ 38:06:120101:4516	400062.47 400066.37 400068.80 400077.25 400094.54 400105.69 400110.61 400102.90 400094.59 400096.27 400088.81	3336527.05 3336540.60 3336552.96 3336595.79 3336594.60 3336591.81 3336589.46 3336564.95 3336538.55 3336537.74 3336521.06
291.	П321	Российская Федерация, Иркутская область, муниципальный район Иркутский, сельское поселение Карлукское, деревня Карлук, улица Нагорная, земельный участок 5-2	1083.17	Земли населенных пунктов	ЖЗ-1	Для ведения личного подсобного хозяйства (приусадебный земельный участок) 2.2	Перераспределение неразграниченных земель государственной собственности и ЗУ 38:06:120101:1195	400018.97 400026.10 400025.58 400012.37 400010.34 400006.10 400006.25 400003.37 400002.03 399991.21 399988.73 399983.72 399980.59 399983.67 399986.64 399988.53 399994.69 399992.76 399995.76 400017.41 400018.97	3336471.35 3336491.42 3336493.04 3336502.92 3336500.77 3336502.45 3336506.37 3336508.29 3336510.29 3336515.58 3336514.19 3336497.13 3336486.33 3336485.06 3336484.15 3336489.98 3336488.29 3336482.17 3336481.41 3336471.78 3336471.35
292.	П322	Российская Федерация, Иркутская область,	884.83	Земли населенных пунктов	ЖЗ-1	Для ведения личного подсобного хозяйства	Перераспределение неразграниченных земель государственной	400024.23 400017.51 400015.44 400014.61	3336522.71 3336520.75 3336517.13 3336517.59

		муниципальный район Иркутский, сельское поселение Карлукское, деревня Карлук, улица Нагорная, земельный участок 2 "В"				(приусадебный земельный участок) 2.2	собственности и ЗУ 38:06:120101:2694	400011.98 399993.92 399996.33 400010.20 400035.39 400024.23	3336511.89 3336524.14 3336528.95 3336552.68 3336540.16 3336522.71
293.	П323	Российская Федерация, Иркутская область, муниципальный район Иркутский, сельское поселение Карлукское, деревня Карлук, улица Чапаева	478.31	Земли населенных пунктов	ЖЗ-1	Для ведения личного подсобного хозяйства (приусадебный земельный участок) 2.2	Перераспределение неразграниченных земель государственной собственности и ЗУ 38:06:120101:4397	400022.77 400035.60 400042.13 400045.86 400045.66 400043.11 400040.11 400025.22 400017.45 400020.89 400022.65 400022.77	3336601.35 3336600.10 3336599.42 3336598.93 3336597.42 3336577.88 3336576.58 3336582.14 3336586.42 3336587.41 3336600.02 3336601.35
294.	П323_1	Российская Федерация, Иркутская область, муниципальный район Иркутский, сельское поселение Карлукское, деревня Карлук, улица Чапаева	465.37	Земли населенных пунктов	ЖЗ-1	Для ведения личного подсобного хозяйства (приусадебный земельный участок) 2.2	Перераспределение неразграниченных земель государственной собственности и ЗУ 38:06:120101:4397	400022.77 400001.86 399982.40 399981.14 399981.14 399981.41 399985.25 400017.45 400020.89 400022.65 400022.77	3336601.35 3336603.40 3336603.19 3336603.16 3336602.01 3336590.76 3336596.99 3336586.42 3336587.41 3336600.02 3336601.35
295.	П324	Российская Федерация, Иркутская	1222.68	Земли населенных пунктов	ЖЗ-1	Для индивидуального	Перераспределение неразграниченных земель государственной	399968.55 399981.41 399981.14	3336569.91 3336590.76 3336602.01

		область, муниципальный район Иркутский, сельское поселение Карлукское, деревня Карлук, улица Чапаева, земельный участок 21 "А"				жилищного строительства 2.1	собственности и ЗУ 38:06:120101:1347	399981.14 399970.35 399967.78 399962.68 399958.68 399944.45 399940.72 399938.97 399938.24 399938.21 399938.68 399939.30 399940.77 399959.78 399968.55	3336603.16 3336602.87 3336601.30 3336601.32 3336602.56 3336600.53 3336596.73 3336593.66 3336591.18 3336589.07 3336588.97 3336585.59 3336582.69 3336558.03 3336569.91
296.	П325	Российская Федерация, Иркутская область, муниципальный район Иркутский, сельское поселение Карлукское, деревня Карлук, улица Нагорная, земельный участок 28	555.94	Земли населенных пунктов	ЖЗ-1	Коммунальное обслуживание 3.1	Перераспределение неразграниченных земель государственной собственности и ЗУ 38:06:120101:10	399960.27 399954.34 399950.36 399947.56 399942.28 399938.34 399938.06 399952.64 399955.83 399958.82 399963.80 399960.27	3336469.74 3336469.64 3336468.74 3336466.37 3336455.79 3336442.39 3336441.43 3336437.44 3336436.35 3336444.37 3336467.28 3336469.74
297.	П326	Российская Федерация, Иркутская область, муниципальный район Иркутский, сельское	1757.12	Земли населенных пунктов	ЖЗ-1	Для ведения личного подсобного хозяйства (приусадебный земельный участок) 2.2	Перераспределение неразграниченных земель государственной собственности и ЗУ 38:06:120101:1362	399965.15 399972.66 399972.44 399970.74 399965.61 399946.38 399941.80 399931.13	3336509.98 3336531.08 3336531.21 3336533.12 3336538.89 3336558.82 3336561.71 3336565.59

		поселение Карлукское, деревня Карлук, улица Нагорная, земельный участок 5						399930.97 399929.57 399929.45 399921.05 399920.21 399919.35 399927.02 399918.96 399922.44 399923.53 399948.81 399960.07 399962.49 399963.04 399965.15	3336564.84 3336565.25 3336564.75 3336567.43 3336563.08 3336558.50 3336556.12 3336528.08 3336526.57 3336526.72 3336517.19 3336512.19 3336511.28 3336510.74 3336509.98
298.	П326_1	Российская Федерация, Иркутская область, муниципальный район Иркутский, сельское поселение Карлукское, деревня Карлук	2126.15	Земли населенных пунктов	ЖЗ-1	Для ведения личного подсобного хозяйства (приусадебный земельный участок) 2.2	Перераспределение неразграниченных земель государственной собственности и ЗУ 38:06:120101:1302	399946.74 399951.76 399951.63 399941.81 399945.18 399948.81 399923.53 399922.44 399918.96 399909.70 399905.78 399892.53 399916.34 399938.97 399946.74	3336474.62 3336492.19 3336492.25 3336494.35 3336506.19 3336517.19 3336526.72 3336526.57 3336528.08 3336532.18 3336523.97 3336489.54 3336482.11 3336476.53 3336474.62
299.	П327	Российская Федерация, Иркутская область, муниципальный район	801.58	Земли населенных пунктов	ЖЗ-1	Для ведения личного подсобного хозяйства (приусадебный	Перераспределение неразграниченных земель государственной собственности и ЗУ 38:06:120101:2498	399918.96 399927.02 399919.35 399920.21 399909.48 399908.87	3336528.08 3336556.12 3336558.50 3336563.08 3336565.89 3336563.78

		Иркутский, сельское поселение Карлукское, деревня Карлук, улица Нагорная, земельный участок 3				земельный участок) 2.2		399902.20 399901.51 399899.35 399899.22 399903.33 399901.04 399897.14 399905.78 399909.70 399918.96	3336566.10 3336563.15 3336553.61 3336551.35 3336549.15 3336537.88 3336526.54 3336523.97 3336532.18 3336528.08
300.	П328	Российская Федерация, Иркутская область, муниципальный район Иркутский, сельское поселение Карлукское, деревня Карлук, улица Нагорная, земельный участок 3 "Б"	1623.92	Земли населенных пунктов	ЖЗ-1	Для ведения личного подсобного хозяйства (приусадебный земельный участок) 2.2	Перераспределение неразграниченных земель государственной собственности и ЗУ 38:06:120101:2497	399884.38 399892.53 399905.78 399897.14 399878.15 399859.27 399862.21 399864.73 399884.38	3336468.52 3336489.54 3336523.97 3336526.54 3336532.25 3336478.04 3336477.08 3336476.11 3336468.52
301.	П329	Российская Федерация, Иркутская область, муниципальный район Иркутский, сельское поселение Карлукское, деревня Карлук, улица Чапаева	1786.29	Земли населенных пунктов	ЖЗ-1	Для ведения личного подсобного хозяйства (приусадебный земельный участок) 2.2	Перераспределение неразграниченных земель государственной собственности и ЗУ 38:06:120101:4142	399852.14 399862.35 399871.40 399873.75 399879.72 399891.12 399892.63 399898.98 399899.48 399900.43 399889.51 399883.08 399875.72	3336536.46 3336549.51 3336573.34 3336580.94 3336580.03 3336578.29 3336581.99 3336596.82 3336596.71 3336598.61 3336605.54 3336586.88 3336589.22

								399859.86 399854.26 399832.33 399823.50 399821.24 399826.55 399831.33 399834.84 399838.22 399840.02 399852.14 399859.18 399856.39 399857.05 399859.84 399859.18	3336594.71 3336579.33 3336519.02 3336522.94 3336516.59 3336513.63 3336510.97 3336509.05 3336507.17 3336503.98 3336536.46 3336552.51 3336555.00 3336555.74 3336553.26 3336552.51
302.	П331	Российская Федерация, Иркутская область, муниципальный район Иркутский, сельское поселение Карлукское, деревня Карлук, улица Рабочая, земельный участок 11	1494.37	Земли населенных пунктов	ЖЗ-1	Для ведения личного подсобного хозяйства (приусадебный земельный участок) 2.2	Перераспределение неразграниченных земель государственной собственности и ЗУ 38:06:120101:537	399797.13 399799.20 399801.84 399795.41 399760.13 399739.26 399730.86 399723.62 399730.00 399734.23 399735.84 399745.07 399749.43 399779.69 399790.04 399797.13	3336479.10 3336483.85 3336490.21 3336493.96 3336518.41 3336542.02 3336535.15 3336527.48 3336520.18 3336516.22 3336515.13 3336505.67 3336502.17 3336487.73 3336482.80 3336479.10
303.	П332	Российская Федерация, Иркутская область,	2549.52	Земли населенных пунктов	ЖЗ-1	Для ведения личного подсобного хозяйства	Перераспределение неразграниченных земель государственной	399787.63 399797.13 399790.04 399779.69	3336457.31 3336479.10 3336482.80 3336487.73

		муниципальный район Иркутский, сельское поселение Карлукское, деревня Карлук, улица Рабочая, земельный участок 9				(приусадебный земельный участок) 2.2	собственности и ЗУ 38:06:120101:160	399749.43 399745.07 399735.84 399734.23 399730.00 399723.62 399720.99 399709.19 399707.69 399702.95 399700.67 399701.13 399707.83 399717.05 399723.26 399738.71 399785.89 399787.63	3336502.17 3336505.67 3336515.13 3336516.22 3336520.18 3336527.48 3336529.10 3336516.33 3336512.38 3336500.37 3336494.15 3336493.70 3336491.46 3336489.73 3336488.23 3336481.68 3336458.17 3336457.31
304.	П333	Российская Федерация, Иркутская область, муниципальный район Иркутский, сельское поселение Карлукское, деревня Карлук, улица Рабочая, земельный участок 7	3126.12	Земли населенных пунктов	ЖЗ-1	Для ведения личного подсобного хозяйства (приусадебный земельный участок) 2.2	Перераспределение неразграниченных земель государственной собственности и ЗУ 38:06:120101:1201	399777.53 399786.28 399787.63 399785.89 399738.71 399723.26 399717.05 399707.83 399701.13 399698.00 399695.80 399692.54 399691.10 399705.18 399706.84 399722.98 399772.32 399774.40 399777.53	3336434.13 3336454.19 3336457.31 3336458.17 3336481.68 3336488.23 3336489.73 3336491.46 3336493.70 3336485.48 3336478.75 3336466.35 3336458.61 3336453.67 3336458.40 3336452.26 3336428.35 3336427.62 3336434.13

305.	П334	Российская Федерация, Иркутская область, муниципальный район Иркутский, сельское поселение Карлукское, деревня Карлук, улица Рабочая, земельный участок 5 "А"	873.31	Земли населенных пунктов	ЖЗ-1	Ведение огородничества 13.1.	Перераспределение неразграниченных земель государственной собственности и ЗУ 38:06:120101:2434	399757.95 399762.97 399759.91 399748.18 399707.82 399706.51 399696.89 399683.63 399682.02 399698.00 399698.72 399729.15 399729.30 399742.17 399757.95 399753.37 399752.37 399752.37 399753.37 399753.37	3336392.69 3336403.35 3336405.01 3336410.38 3336426.05 3336423.67 3336426.40 3336430.04 3336425.11 3336420.21 3336416.70 3336404.64 3336404.58 3336399.53 3336392.69 3336396.87 3336396.87 3336397.87 3336397.87 3336396.87
306.	П335	Российская Федерация, Иркутская область, муниципальный район Иркутский, сельское поселение Карлукское, деревня Карлук, улица Рабочая, земельный участок 2	999.11	Земли населенных пунктов	ЖЗ-1	Для ведения личного подсобного хозяйства (приусадебный земельный участок) 2.2	Перераспределение неразграниченных земель государственной собственности и ЗУ 38:06:120101:527	399667.10 399661.67 399659.29 399655.07 399637.67 399633.31 399629.84 399630.94 399634.31 399637.98 399639.40 399647.06 399649.86 399669.08 399667.10	3336406.11 3336389.87 3336382.99 3336371.75 3336379.28 3336383.95 3336390.27 3336390.47 3336400.03 3336398.29 3336397.75 3336411.38 3336417.56 3336412.04 3336406.11

307.	П336	Российская Федерация, Иркутская область, муниципальный район Иркутский, сельское поселение Карлукское, деревня Карлук, улица Рабочая, земельный участок 14	2356.21	Земли населенных пунктов	ЖЗ-1	Для ведения личного подсобного хозяйства (приусадебный земельный участок) 2.2	Перераспределение неразграниченных земель государственной собственности и ЗУ 38:06:120101:98	399729.66 399727.92 399710.50 399703.87 399674.93 399654.93 399673.45 399677.72 399689.20 399704.81 399705.23 399708.83 399709.95 399711.09 399712.79 399729.66	3336556.15 3336559.75 3336575.99 3336567.26 3336584.42 3336545.31 3336533.43 3336542.67 3336536.14 3336527.68 3336528.19 3336533.55 3336534.97 3336535.30 3336537.36 3336556.15
308.	П337	Российская Федерация, Иркутская область, муниципальный район Иркутский, сельское поселение Карлукское, деревня Карлук, улица Рабочая, земельный участок 16-1	661.42	Земли населенных пунктов	ЖЗ-1	Для ведения личного подсобного хозяйства (приусадебный земельный участок) 2.2	Перераспределение неразграниченных земель государственной собственности и ЗУ 38:06:120101:2243	399767.99 399764.01 399765.71 399762.99 399758.51 399756.03 399754.77 399739.72 399731.92 399728.15 399727.92 399729.66 399733.30 399734.27 399745.80 399745.20 399748.13 399751.28 399755.59 399763.14 399767.99	3336573.63 3336578.46 3336579.85 3336583.14 3336587.77 3336589.87 3336592.41 3336573.91 3336565.33 3336560.15 3336559.75 3336556.15 3336551.57 3336550.67 3336561.65 3336562.26 3336565.35 3336568.37 3336563.95 3336569.63 3336573.63

309.	П338	Российская Федерация, Иркутская область, муниципальный район Иркутский, сельское поселение Карлукское, деревня Карлук, улица Рабочая, земельный участок 20	833.73	Земли населенных пунктов	ЖЗ-1	Для ведения личного подсобного хозяйства (приусадебный земельный участок) 2.2	Перераспределение неразграниченных земель государственной собственности и ЗУ 38:06:120101:280	399820.60 399818.29 399798.04 399796.79 399787.47 399785.02 399788.61 399787.21 399782.46 399785.78 399789.53 399809.62 399812.38 399813.62 399820.60	3336646.38 3336647.46 3336660.63 3336657.57 3336661.99 3336656.89 3336654.92 3336649.66 3336642.27 3336638.23 3336635.75 3336622.42 3336628.73 3336631.54 3336646.38
310.	П341	Российская Федерация, Иркутская область, муниципальный район Иркутский, сельское поселение Карлукское, деревня Карлук, улица Чапаева, земельный участок 5 Б	1957.96	Земли населенных пунктов	ЖЗ-1	Ведение огородничества 13.1.	Перераспределение неразграниченных земель государственной собственности и ЗУ 38:06:120101:4299	399642.29 399639.09 399613.78 399629.49 399639.28 399639.88 399652.18 399654.51 399655.43 399666.52 399669.76 399672.31 399683.97 399687.55 399683.94 399670.59 399643.35 399642.29 399639.38 399638.38 399638.38 399639.38 399639.38	3336676.66 3336679.78 3336633.84 3336623.50 3336639.08 3336639.88 3336660.90 3336665.02 3336663.90 3336653.68 3336657.01 3336657.52 3336671.83 3336677.25 3336680.54 3336693.49 3336678.79 3336676.66 3336639.25 3336639.25 3336640.25 3336640.25 3336639.25

311.	П342	Российская Федерация, Иркутская область, муниципальный район Иркутский, сельское поселение Карлукское, деревня Карлук, улица Рабочая, земельный участок 25	1596.60	Земли населенных пунктов	ЖЗ-1	Для ведения личного подсобного хозяйства (приусадебный земельный участок) 2.2	Перераспределение неразграниченных земель государственной собственности и ЗУ 38:06:120101:3321	399621.24 399649.94 399663.24 399666.52 399655.43 399654.51 399652.18 399639.88 399639.28 399629.49 399604.01 399620.36 399621.18 399621.24	3336574.84 3336624.30 3336649.26 3336653.68 3336663.90 3336665.02 3336660.90 3336639.88 3336639.08 3336623.50 3336580.18 3336575.11 3336574.74 3336574.84
312.	П343	Российская Федерация, Иркутская область, муниципальный район Иркутский, сельское поселение Карлукское, деревня Карлук, улица Рабочая, земельный участок 24	1457.57	Земли населенных пунктов	ЖЗ-1	Для ведения личного подсобного хозяйства (приусадебный земельный участок) 2.2	Перераспределение неразграниченных земель государственной собственности и ЗУ 38:06:120101:3366	399576.93 399601.23 399603.35 399604.65 399606.31 399618.44 399618.45 399617.18 399598.92 399563.64 399576.93	3336502.90 3336549.19 3336548.07 3336550.21 3336549.14 3336570.04 3336570.07 3336570.75 3336576.46 3336527.33 3336502.90
313.	П344	Российская Федерация, Иркутская область, муниципальный район Иркутский, сельское	1460.25	Земли населенных пунктов	ЖЗ-1	Ведение огородничества 13.1.	Перераспределение неразграниченных земель государственной собственности и ЗУ 38:06:120101:48	399624.95 399624.89 399604.44 399595.90 399576.93 399601.23 399603.35 399604.65	3336541.38 3336536.70 3336497.72 3336492.27 3336502.90 3336549.19 3336548.07 3336550.21

		поселение Карлукское, деревня Карлук, улица Рабочая, земельный участок 10А						399606.31 399624.95	3336549.14 3336541.38
314.	П345	Российская Федерация, Иркутская область, муниципальный район Иркутский, сельское поселение Карлукское, деревня Карлук, улица Чапаева, земельный участок 5	971.94	Земли населенных пунктов	ЖЗ-1	Ведение огородничества 13.1.	Перераспределение неразграниченных земель государственной собственности и ЗУ 38:06:120101:4300	399670.27 399670.34 399670.35 399642.31 399636.38 399633.09 399631.72 399630.79 399630.66 399625.49 399634.92 399670.27 399669.44 399668.87 399665.63 399666.22 399669.44	3336700.07 3336711.78 3336714.13 3336713.91 3336713.82 3336713.76 3336713.75 3336713.73 3336713.31 3336690.81 3336683.49 3336700.07 3336711.26 3336712.09 3336709.74 3336708.93 3336711.26
315.	П346	Российская Федерация, Иркутская область, муниципальный район Иркутский, сельское поселение Карлукское, деревня Карлук, улица Чапаева, земельный участок 3 Г	2109.16	Земли населенных пунктов	ЖЗ-1	Для ведения личного подсобного хозяйства (приусадебный земельный участок) 2.2	Перераспределение неразграниченных земель государственной собственности и ЗУ 38:06:120101:4435	399572.43 399587.71 399605.72 399602.15 399597.72 399597.72 399604.20 399620.80 399620.80 399620.66 399620.57 399618.75 399627.38 399627.80	3336623.92 3336641.28 3336662.37 3336665.28 3336660.06 3336660.07 3336714.59 3336714.05 3336714.04 3336713.71 3336713.38 3336707.43 3336706.81 3336712.81

								399627.87 399630.79 399630.66 399625.49 399634.92 399605.44 399598.91 399586.29 399578.25 399572.43 399603.74 399602.74 399602.74 399603.74 399603.74	3336713.86 3336713.73 3336713.31 3336690.81 3336683.49 3336633.82 3336625.99 3336628.04 3336628.12 3336623.92 3336664.81 3336664.81 3336665.81 3336665.81 3336664.81
316.	П347	Российская Федерация, Иркутская область, муниципальный район Иркутский, сельское поселение Карлукское, деревня Карлук, улица Чапаева, земельный участок 1 Д	2390.04	Земли населенных пунктов	ЖЗ-1	Для ведения личного подсобного хозяйства (приусадебный земельный участок) 2.2	Перераспределение неразграниченных земель государственной собственности и ЗУ 38:06:120101:630	399531.91 399517.76 399505.64 399514.01 399548.03 399570.72 399569.96 399570.81 399531.91	3336612.86 3336591.41 3336607.57 3336624.86 3336698.12 3336689.96 3336688.24 3336687.62 3336612.86
317.	П347_1	Российская Федерация, Иркутская область, муниципальный район Иркутский, сельское	459.75	Земли населенных пунктов	ЖЗ-1	Для ведения личного подсобного хозяйства (приусадебный земельный участок) 2.2	Перераспределение неразграниченных земель государственной собственности и ЗУ 38:06:120101:4531	399581.57 399583.46 399584.22 399584.22 399583.97 399583.99 399579.70 399579.81	3336700.32 3336709.81 3336716.35 3336716.36 3336716.48 3336716.87 3336717.41 3336718.26

		поселение Карлукское, деревня Карлук, улица Чапаева, земельный участок 1						399557.62 399552.00 399577.68 399581.57	3336720.85 3336707.12 3336701.12 3336700.32
318.	П348	Российская Федерация, Иркутская область, муниципальный район Иркутский, сельское поселение Карлукское, деревня Карлук, улица Чапаева, земельный участок 7 Д	872.37	Земли населенных пунктов	ЖЗ-1	Для ведения личного подсобного хозяйства (приусадебный земельный участок) 2.2	Перераспределение неразграниченных земель государственной собственности и ЗУ 38:06:120101:4506	399495.18 399501.35 399511.50 399481.78 399479.25 399476.10 399474.60 399495.18	3336648.91 3336659.28 3336678.20 3336696.02 3336689.66 3336682.32 3336678.54 3336648.91
319.	П353	Российская Федерация, Иркутская область, муниципальный район Иркутский, сельское поселение Карлукское, деревня Карлук, улица Чапаева, земельный участок 7	849.92	Земли населенных пунктов	ЖЗ-1	Для ведения личного подсобного хозяйства (приусадебный земельный участок) 2.2	Перераспределение неразграниченных земель государственной собственности и ЗУ 38:06:120101:4508	399476.10 399479.25 399481.78 399483.25 399483.55 399483.51 399483.74 399486.77 399485.57 399473.87 399450.68 399445.97 399446.46 399450.78 399474.60 399476.10	3336682.32 3336689.66 3336696.02 3336699.73 3336700.45 3336700.93 3336700.95 3336708.48 3336708.82 3336712.09 3336718.58 3336719.90 3336709.37 3336702.66 3336678.54 3336682.32

320.	П354	Российская Федерация, Иркутская область, муниципальный район Иркутский, сельское поселение Карлукское, деревня Карлук, улица Чапаева, земельный участок 1 А	2183.96	Земли населенных пунктов	ЖЗ-1	Для индивидуального жилищного строительства 2.1	Перераспределение неразграниченных земель государственной собственности и ЗУ 38:06:120101:632	399483.52 399470.99 399464.07 399450.78 399446.46 399445.97 399446.62 399447.95 399411.99 399407.24 399400.85 399436.59 399441.47 399476.25 399483.52	3336652.90 3336671.41 3336681.62 3336702.66 3336709.37 3336719.90 3336737.13 3336745.97 3336754.84 3336756.86 3336743.94 3336700.90 3336694.66 3336648.05 3336652.90
321.	П356	Российская Федерация, Иркутская область, муниципальный район Иркутский, сельское поселение Карлукское, деревня Карлук, улица Чапаева, земельный участок 64 "А"	531.97	Земли населенных пунктов	Ж-1	Для ведения личного подсобного хозяйства (приусадебный земельный участок) 2.2	Перераспределение неразграниченных земель государственной собственности и ЗУ 38:06:120101:3232	400689.69 400690.06 400694.27 400670.47 400665.60 400664.98 400689.69	3336499.90 3336501.52 3336520.21 3336527.11 3336508.87 3336506.37 3336499.90
322.	П357	Российская Федерация, Иркутская область, муниципальный район Иркутский, сельское	532.34	Земли населенных пунктов	Ж-1	Для ведения личного подсобного хозяйства (приусадебный земельный участок) 2.2	Перераспределение неразграниченных земель государственной собственности и ЗУ 38:06:120101:3231	400665.60 400670.47 400645.36 400641.41 400641.08 400664.98 400665.60	3336508.87 3336527.11 3336534.39 3336516.32 3336514.78 3336506.37 3336508.87

		поселение Карлукское, деревня Карлук, улица Чапаева, земельный участок 64 "Б"							
323.	П358	Российская Федерация, Иркутская область, муниципальный район Иркутский, сельское поселение Карлукское, деревня Карлук, улица Чапаева, земельный участок 76	1194.06	Земли населенных пунктов	Ж-1	Для ведения личного подсобного хозяйства (приусадебный земельный участок) 2.2	Перераспределение неразграниченных земель государственной собственности и ЗУ 38:06:000000:3832	400702.67 400705.28 400708.50 400686.85 400665.32 400661.80 400660.51 400654.87 400702.67	3336552.34 3336564.48 3336576.99 3336582.69 3336587.29 3336588.46 3336584.50 3336566.05 3336552.34
324.	П360	Российская Федерация, Иркутская область, муниципальный район Иркутский, сельское поселение Карлукское, деревня Карлук, улица Чапаева, земельный участок 62	1680.58	Земли населенных пунктов	Ж-1	Для ведения личного подсобного хозяйства (приусадебный земельный участок) 2.2	Перераспределение неразграниченных земель государственной собственности и ЗУ 38:06:120101:3407	400596.20 400616.73 400597.45 400596.82 400584.34 400578.46 400559.90 400558.46 400547.92 400549.22 400586.27 400596.20	3336467.49 3336492.23 3336497.06 3336497.28 3336501.58 3336503.61 3336510.01 3336510.96 3336480.26 3336480.65 3336469.20 3336467.49
325.	П361	Российская Федерация, Иркутская область,	2873.14	Земли населенных пунктов		Для ведения личного подсобного хозяйства	38:06:120101:3187 и 38:06:000000:10059	400519.51 400547.32 400547.32 400554.62	3336519.52 3336531.08 3336601.52 3336601.52

		муниципальный район Иркутский, сельское поселение Карлукское, деревня Карлук, улица Чапаева, земельный участок 56 "А"				(приусадебный земельный участок) 2.2		400552.94 400527.21 400521.91 400518.06 400497.32 400512.33 400497.60 400503.28 400519.51	3336590.94 3336601.91 3336590.24 3336581.14 3336532.15 3336520.00 3336493.55 3336491.52 3336519.52
326.	П362	Российская Федерация, Иркутская область, муниципальный район Иркутский, сельское поселение Карлукское, деревня Карлук, улица Чапаева, земельный участок 54	2744.01	Земли населенных пунктов	Ж-1	Для ведения личного подсобного хозяйства (приусадебный земельный участок) 2.2	Перераспределение неразграниченных земель государственной собственности и ЗУ 38:06:120101:4406	400497.32 400518.06 400513.81 400484.58 400465.92 400457.74 400452.27 400458.36 400464.49 400467.62 400473.47 400480.98 400484.14 400486.42 400490.95 400497.32	3336532.15 3336581.14 3336583.05 3336593.86 3336549.52 3336523.01 3336508.43 3336506.09 3336503.95 3336502.83 3336518.78 3336515.41 3336521.01 3336523.98 3336535.46 3336532.15
327.	П363	Российская Федерация, Иркутская область, муниципальный район Иркутский, сельское поселение Карлукское, деревня Карлук,	3199.44	Земли населенных пунктов	Ж-1	Для ведения личного подсобного хозяйства (приусадебный земельный участок) 2.2	Перераспределение неразграниченных земель государственной собственности и ЗУ 38:06:120101:4407	400518.06 400521.91 400527.21 400543.78 400503.92 400498.81 400497.88 400466.84 400456.44 400449.16 400453.01	3336581.14 3336590.24 3336601.91 3336641.91 3336654.23 3336640.75 3336638.34 3336564.60 3336544.54 3336526.22 3336524.63

		улица Чапаева, земельный участок 54 А						400447.56 400452.27 400457.74 400465.92 400484.58 400513.81 400518.06	3336510.24 3336508.43 3336523.01 3336549.52 3336593.86 3336583.05 3336581.14
328.	П364	Российская Федерация, Иркутская область, муниципальный район Иркутский, сельское поселение Карлукское, деревня Карлук, улица Чапаева, земельный участок 52	3859.07	Земли населенных пунктов	Ж-1	Для ведения личного подсобного хозяйства (приусадебный земельный участок) 2.2	Перераспределение неразграниченных земель государственной собственности и ЗУ 38:06:120101:1419	400453.01 400449.16 400456.44 400466.84 400497.88 400498.81 400503.92 400481.96 400478.53 400477.28 400447.64 400441.84 400441.23 400430.91 400423.66 400420.35 400414.01 400415.71 400435.57 400442.90 400447.56 400453.01	3336524.63 3336526.22 3336544.54 3336564.60 3336638.34 3336640.75 3336654.23 3336662.65 3336654.57 3336651.07 3336578.64 3336564.46 3336564.57 3336538.87 3336541.84 3336540.31 3336520.15 3336519.83 3336513.90 3336511.49 3336510.24 3336524.63
329.	П365	Российская Федерация, Иркутская область, муниципальный район Иркутский,	1864.38	Земли населенных пунктов	Ж-1	Для ведения личного подсобного хозяйства (приусадебный	Перераспределение неразграниченных земель государственной собственности и ЗУ 38:06:120101:1181	400380.42 400387.89 400382.09 400379.24 400370.78 400370.69 400368.84	3336529.07 3336561.62 3336564.26 3336566.35 3336581.81 3336584.56 3336586.76

		сельское поселение Карлукское, деревня Карлук, улица Чапаева, земельный участок 48				земельный участок) 2.2		400347.36 400347.18 400342.88 400346.62 400353.80 400353.12 400352.49 400349.36 400364.95 400364.50 400372.93 400374.07 400380.42	3336601.71 3336600.71 3336589.43 3336578.53 3336566.29 3336557.64 3336554.31 3336536.22 3336531.88 3336529.02 3336527.01 3336530.98 3336529.07
330.	П366	Российская Федерация, Иркутская область, муниципальный район Иркутский, сельское поселение Карлукское, деревня Карлук, улица Чапаева, земельный участок 50 "Б"	1586.53	Земли населенных пунктов	Ж-1	Для ведения личного подсобного хозяйства (приусадебный земельный участок) 2.2	Перераспределение неразграниченных земель государственной собственности и ЗУ 38:06:120101:3106	400413.75 400403.40 400393.76 400392.34 400390.39 400380.28 400370.65 400368.84 400370.69 400370.78 400379.24 400382.09 400413.75	3336648.02 3336645.08 3336644.62 3336645.80 3336646.96 3336618.84 3336592.06 3336586.76 3336584.56 3336581.81 3336566.35 3336564.26 3336648.02
331.	П367	Российская Федерация, Иркутская область, муниципальный район Иркутский, сельское поселение Карлукское,	529.14	Земли населенных пунктов	Ж-1	Для ведения личного подсобного хозяйства (приусадебный земельный участок) 2.2	Перераспределение неразграниченных земель государственной собственности и ЗУ 38:06:120101:1470	400380.28 400390.39 400376.38 400363.31 400378.74 400380.28	3336618.84 3336646.96 3336654.89 3336626.01 3336619.47 3336618.84

		деревня Карлук, улица Чапаева, земельный участок 48 "А"							
332.	П368	Российская Федерация, Иркутская область, муниципальный район Иркутский, сельское поселение Карлукское, деревня Карлук, улица Чапаева, земельный участок 48 "Б"	2034.35	Земли населенных пунктов	Ж-1	Для индивидуального жилищного строительства 2.1	Перераспределение неразграниченных земель государственной собственности и ЗУ 38:06:120101:2405	400368.84 400370.65 400380.28 400378.74 400363.31 400376.38 400374.48 400360.30 400334.46 400329.86 400332.89 400337.72 400339.50 400342.88 400347.18 400347.36 400368.84	3336586.76 3336592.06 3336618.84 3336619.47 3336626.01 3336654.89 3336659.71 3336665.44 3336609.31 3336603.17 3336595.04 3336592.30 3336591.28 3336589.43 3336600.71 3336601.71 3336586.76
333.	П369	Российская Федерация, Иркутская область, муниципальный район Иркутский, сельское поселение Карлукское, деревня Карлук, улица Чапаева, земельный участок 46, квартира 2	926.53	Земли населенных пунктов	Ж-1	Для ведения личного подсобного хозяйства (приусадебный земельный участок) 2.2	Перераспределение неразграниченных земель государственной собственности и ЗУ 38:06:120101:1160	400349.21 400349.36 400352.49 400353.12 400353.80 400346.62 400342.88 400339.50 400332.75 400331.28 400329.64 400328.93 400336.43 400336.63 400349.21	3336533.49 3336536.22 3336554.31 3336557.64 3336566.29 3336578.53 3336589.43 3336591.28 3336565.24 3336547.92 3336538.52 3336534.72 3336533.73 3336535.39 3336533.49

334.	П369_1	Российская Федерация, Иркутская область, муниципальный район Иркутский, сельское поселение Карлукское, деревня Карлук, улица Чапаева, земельный участок 58а	1175.17	Земли населенных пунктов	Ж-1	Для индивидуального жилищного строительства 2.1	Перераспределение неразграниченных земель государственной собственности и ЗУ 38:06:120101:4273	400637.27 400636.80 400627.82 400627.83 400600.27 400599.85 400605.41 400614.30 400637.27	3336619.41 3336617.65 3336578.94 3336578.93 3336587.98 3336591.18 3336605.90 3336629.34 3336619.41
335.	П369_2	Российская Федерация, Иркутская область, муниципальный район Иркутский, сельское поселение Карлукское, деревня Карлук, улица Чапаева, земельный участок 62 "В"	1180.16	Земли населенных пунктов	Ж-1	Для ведения личного подсобного хозяйства (приусадебный земельный участок) 2.2	Перераспределение неразграниченных земель государственной собственности и ЗУ 38:06:120101:2432	400641.74 400654.61 400639.19 400637.27 400636.80 400627.82 400627.83 400625.42 400621.83 400622.68 400637.31 400639.65 400641.74	3336559.22 3336602.25 3336618.55 3336619.41 3336617.65 3336578.94 3336578.93 3336568.53 3336559.54 3336553.71 3336550.06 3336558.29 3336559.22
336.	П370	Российская Федерация, Иркутская область, муниципальный район Иркутский, сельское поселение Карлукское,	936.82	Земли населенных пунктов	Ж-1	Для ведения личного подсобного хозяйства (приусадебный земельный участок) 2.2	Перераспределение неразграниченных земель государственной собственности и ЗУ 38:06:120101:2964	400334.46 400329.86 400322.85 400313.29 400317.88 400334.26 400349.07 400360.30 400334.46	3336609.31 3336603.17 3336608.02 3336612.39 3336617.95 3336635.94 3336670.93 3336665.44 3336609.31

		деревня Карлук, улица Чапаева, земельный участок 48 "В"							
337.	П371	Российская Федерация, Иркутская область, муниципальный район Иркутский, сельское поселение Карлукское, деревня Карлук, улица Чапаева, земельный участок 46/01	3158.61	Земли населенных пунктов	Ж-1	Для ведения личного подсобного хозяйства (приусадебный земельный участок) 2.2	Перераспределение неразграниченных земель государственной собственности и ЗУ 38:06:120101:199	400329.64 400331.28 400332.75 400339.50 400337.72 400332.89 400329.86 400322.85 400313.29 400302.02 400291.98 400288.05 400285.03 400282.98 400279.91 400279.33 400309.52 400312.94 400313.35 400325.46 400329.64	3336538.52 3336547.92 3336565.24 3336591.28 3336592.30 3336595.04 3336603.17 3336608.02 3336612.39 3336617.53 3336589.52 3336574.91 3336564.09 3336558.15 3336549.26 3336544.27 3336538.85 3336539.26 3336541.47 3336539.02 3336538.52
338.	П372	Российская Федерация, Иркутская область, муниципальный район Иркутский, сельское поселение Карлукское, деревня Карлук, улица Чапаева,	3585.21	Земли населенных пунктов	Ж-1	Для ведения личного подсобного хозяйства (приусадебный земельный участок) 2.2	Перераспределение неразграниченных земель государственной собственности и ЗУ 38:06:120101:1364	400279.91 400282.98 400285.03 400288.05 400291.98 400302.02 400292.21 400273.93 400251.19 400237.79 400236.82 400235.89	3336549.26 3336558.15 3336564.09 3336574.91 3336589.52 3336617.53 3336622.38 3336623.52 3336616.49 3336577.37 3336575.47 3336573.23

		земельный участок 44						400231.85 400233.36 400252.66 400279.33 400279.91	3336555.86 3336555.07 3336551.15 3336544.27 3336549.26
339.	П373	Российская Федерация, Иркутская область, муниципальный район Иркутский, сельское поселение Карлукское, деревня Карлук, улица Чапаева, земельный участок 42	742.09	Земли населенных пунктов	Ж-1	Для ведения личного подсобного хозяйства (приусадебный земельный участок) 2.2	Перераспределение неразграниченных земель государственной собственности и ЗУ 38:06:120101:2862	400231.85 400235.89 400236.82 400237.79 400251.19 400238.93 400228.05 400221.92 400220.74 400219.04 400213.99 400211.82 400218.72 400218.47 400228.29 400231.85	3336555.86 3336573.23 3336575.47 3336577.37 3336616.49 3336614.50 3336575.57 3336575.59 3336571.42 3336568.68 3336569.90 3336561.17 3336559.41 3336558.59 3336556.48 3336555.86
340.	П374	Российская Федерация, Иркутская область, муниципальный район Иркутский, сельское поселение Карлукское, деревня Карлук, улица Чапаева, земельный участок 42 "А"	822.48	Земли населенных пунктов	Ж-1	Для ведения личного подсобного хозяйства (приусадебный земельный участок) 2.2	Перераспределение неразграниченных земель государственной собственности и ЗУ 38:06:120101:2861	400228.05 400238.93 400223.63 400209.86 400204.76 400207.14 400211.82 400213.99 400219.04 400220.74 400221.92 400228.05	3336575.57 3336614.50 3336612.01 3336583.54 3336564.46 3336562.04 3336561.17 3336569.90 3336568.68 3336571.42 3336575.59 3336575.57

341.	П375	Российская Федерация, Иркутская область, муниципальный район Иркутский, сельское поселение Карлукское, деревня Карлук, улица Чапаева, земельный участок 40	1217.03	Земли населенных пунктов	Ж-1	Для ведения личного подсобного хозяйства (приусадебный земельный участок) 2.2	Перераспределение неразграниченных земель государственной собственности и ЗУ 38:06:120101:1464	400197.82 400200.49 400201.25 400207.88 400210.52 400217.23 400214.18 400208.64 400194.71 400180.69 400175.51 400171.05 400166.16 400166.92 400166.65 400188.72 400195.59 400197.82	3336571.89 3336578.60 3336579.42 3336594.01 3336598.12 3336615.18 3336619.54 3336623.67 3336596.31 3336599.43 3336586.80 3336588.35 3336576.04 3336574.99 3336574.12 3336566.23 3336564.83 3336571.89
342.	П376	Российская Федерация, Иркутская область, муниципальный район Иркутский, сельское поселение Карлукское, деревня Карлук, улица Чапаева, земельный участок 30	2685.81	Земли населенных пунктов	Ж-1	Для индивидуального жилищного строительства 2.1	Перераспределение неразграниченных земель государственной собственности и ЗУ 38:06:120101:94	399978.05 399979.16 399981.04 399982.35 399988.20 399991.98 400017.78 399994.84 399966.65 399960.66 399959.54 399959.99 399957.39 399956.53 399976.95 399978.05	3336618.41 3336633.37 3336638.19 3336640.88 3336656.16 3336664.58 3336726.61 3336731.61 3336660.33 3336641.92 3336638.70 3336636.54 3336619.12 3336612.93 3336612.42 3336618.41

343.	П376_1	Российская Федерация, Иркутская область, муниципальный район Иркутский, сельское поселение Карлукское, деревня Карлук, земельный участок дорога по улице Чапаева, земельный участок 32а	1600.36	Земли населенных пунктов	Ж-1	Для индивидуального жилищного строительства 2.1	Перераспределение неразграниченных земель государственной собственности и ЗУ 38:06:120101:195	400048.61 400025.78 400018.96 400015.63 400017.23 400015.79 400009.91 400013.58 400013.65 400014.62 400014.55 400014.57 400025.54 400026.43 400031.37 400031.52 400038.14 400046.43 400048.61	3336676.16 3336683.40 3336663.68 3336648.06 3336647.69 3336639.77 3336613.85 3336613.68 3336614.66 3336614.59 3336613.60 3336613.61 3336612.36 3336613.21 3336612.72 3336613.71 3336637.89 3336668.18 3336676.16
344.	П377	Российская Федерация, Иркутская область, муниципальный район Иркутский, сельское поселение Карлукское, деревня Карлук, улица Чапаева, земельный участок 28	507.34	Земли населенных пунктов	Ж-1	Для ведения личного подсобного хозяйства (приусадебный земельный участок) 2.2	Перераспределение неразграниченных земель государственной собственности и ЗУ 38:06:120101:2250	399933.25 399933.25 399934.20 399934.74 399938.95 399938.16 399928.39 399922.85 399920.44 399915.86 399915.20 399915.00 399933.25	3336609.12 3336611.64 3336617.94 3336620.98 3336638.85 3336638.68 3336642.12 3336632.76 3336633.48 3336614.39 3336612.89 3336610.13 3336609.12
345.	П378	Российская Федерация, Иркутская область,	2519.15	Земли населенных пунктов	Ж-1	Для индивидуального жилищного	Перераспределение неразграниченных земель государственной	399938.95 399977.85 399957.21 399935.73	3336638.85 3336727.87 3336729.12 3336681.96

		муниципальный район Иркутский, сельское поселение Карлукское, деревня Карлук, улица Чапаева, земельный участок 26				строительства 2.1	собственности и ЗУ 38:06:120101:2	399924.50 399910.82 399903.72 399902.01 399897.27 399896.96 399904.31 399915.20 399915.86 399920.44 399922.85 399928.39 399938.16 399938.95	3336658.95 3336643.76 3336632.91 3336630.32 3336618.89 3336617.93 3336614.51 3336612.89 3336614.39 3336633.48 3336632.76 3336642.12 3336638.68 3336638.85
346.	П379	Российская Федерация, Иркутская область, муниципальный район Иркутский, сельское поселение Карлукское, деревня Карлук, улица Чапаева, земельный участок 24	2639.58	Земли населенных пунктов	Ж-1	Для ведения личного подсобного хозяйства (приусадебный земельный участок) 2.2	Перераспределение неразграниченных земель государственной собственности и ЗУ 38:06:120101:1033	399903.72 399910.82 399924.50 399935.73 399932.08 399906.94 399888.23 399890.30 399888.74 399891.42 399884.92 399881.74 399880.61 399878.84 399878.34 399875.80 399874.63 399867.32 399871.50 399872.37 399884.52 399886.60 399896.96 399897.27	3336632.91 3336643.76 3336658.95 3336681.96 3336684.17 3336704.48 3336671.45 3336670.05 3336667.37 3336665.81 3336656.42 3336651.73 3336652.33 3336649.75 3336649.93 3336646.59 3336647.31 3336634.63 3336632.24 3336628.97 3336622.46 3336623.46 3336617.93 3336618.89

								399902.01 399903.72	3336630.32 3336632.91
347.	П380	Российская Федерация, Иркутская область, муниципальный район Иркутский, сельское поселение Карлукское, деревня Карлук, улица Чапаева, земельный участок 14	610.01	Земли населенных пунктов	Ж-1	Для ведения личного подсобного хозяйства (приусадебный земельный участок) 2.2	Перераспределение неразграниченных земель государственной собственности и ЗУ 38:06:120101:34	399796.74 399794.45 399787.80 399791.84 399812.28 399813.40 399808.97 399802.75 399800.40 399796.94 399793.58 399786.23 399781.32 399786.40 399791.32 399795.04 399796.74	3336717.71 3336720.44 3336725.44 3336730.31 3336715.53 3336714.50 3336708.56 3336699.49 3336695.94 3336690.72 3336685.68 3336690.72 3336694.32 3336701.38 3336710.23 3336715.19 3336717.71
348.	П381	Российская Федерация, Иркутская область, муниципальный район Иркутский, сельское поселение Карлукское, деревня Карлук, улица Чапаева, земельный участок 12	426.57	Земли населенных пунктов	Ж-1	Для ведения личного подсобного хозяйства (приусадебный земельный участок) 2.2	Перераспределение неразграниченных земель государственной собственности и ЗУ 38:06:120101:2793	399786.40 399791.32 399795.04 399796.74 399794.45 399787.80 399787.39 399777.21 399766.95 399774.20 399781.32 399786.40	3336701.38 3336710.23 3336715.19 3336717.71 3336720.44 3336725.44 3336725.89 3336714.49 3336704.08 3336699.10 3336694.32 3336701.38
349.	П383	Российская Федерация, Иркутская	2598.61	Земли населенных пунктов	Ж-1	Для ведения личного подсобного	Перераспределение неразграниченных земель государственной	399770.72 399765.40 399771.09	3336739.00 3336745.49 3336751.35

		область, муниципальный район Иркутский, сельское поселение Карлукское, деревня Карлук, улица Чапаева, земельный участок 8				хозяйства (приусадебный земельный участок) 2.2	собственности и ЗУ 38:06:120101:1334	399781.04 399828.04 399818.41 399816.02 399770.69 399755.82 399751.85 399746.07 399737.19 399742.73 399741.82 399744.75 399746.48 399744.53 399748.74 399757.33 399770.72	3336762.43 3336817.49 3336826.11 3336828.22 3336780.89 3336767.76 3336772.31 3336767.52 3336757.94 3336744.81 3336744.25 3336736.15 3336728.30 3336726.53 3336721.48 3336727.17 3336739.00
350.	П384	Российская Федерация, Иркутская область, муниципальный район Иркутский, сельское поселение Карлукское, деревня Карлук, улица Чапаева, земельный участок 6	1863.29	Земли населенных пунктов	Ж-1	Для ведения личного подсобного хозяйства (приусадебный земельный участок) 2.2	Перераспределение неразграниченных земель государственной собственности и ЗУ 38:06:120101:1007	399734.22 399736.35 399737.12 399742.07 399735.24 399734.63 399721.76 399706.26 399706.04 399705.15 399713.50 399714.91 399734.22 399732.54 399731.22 399721.70 399717.08 399711.86 399678.62 399702.17 399711.80	3336713.89 3336720.09 3336724.17 3336738.88 3336756.90 3336758.50 3336741.97 3336721.57 3336720.89 3336718.20 3336715.71 3336719.21 3336713.89 3336760.75 3336763.63 3336760.72 3336773.04 3336766.40 3336724.06 3336722.25 3336734.09

								399719.22 399732.54	3336745.10 3336760.75
351.	П385	Российская Федерация, Иркутская область, муниципальный район Иркутский, сельское поселение Карлукское, деревня Карлук, улица Ангарская, земельный участок 12	2492.68	Земли населенных пунктов	Ж-1	Для ведения личного подсобного хозяйства (приусадебный земельный участок) 2.2	Перераспределение неразграниченных земель государственной собственности и ЗУ 38:06:120101:4481	399686.97 399691.29 399625.17 399621.15 399600.66 399599.42 399598.04 399595.04 399613.31 399619.11 399627.55 399653.84 399659.32 399686.97	3336847.78 3336833.48 3336803.79 3336813.46 3336808.72 3336820.34 3336826.59 3336840.45 3336845.87 3336837.42 3336841.69 3336852.32 3336833.72 3336847.78
352.	П386	Российская Федерация, Иркутская область, муниципальный район Иркутский, сельское поселение Карлукское, деревня Карлук, улица Ангарская, земельный участок 8	1392.71	Земли населенных пунктов	Ж-1	Для ведения личного подсобного хозяйства (приусадебный земельный участок) 2.2	Перераспределение неразграниченных земель государственной собственности и ЗУ 38:06:120101:1381	399668.36 399618.96 399612.41 399606.78 399592.35 399592.51 399592.46 399592.52 399612.99 399666.37 399675.23 399675.87 399667.48 399668.36	3336876.59 3336864.93 3336862.87 3336861.94 3336861.86 3336865.55 3336872.11 3336886.73 3336886.37 3336885.03 3336885.52 3336882.97 3336880.32 3336876.59
353.	П387	Российская Федерация, Иркутская область, муниципальный	1780.65	Земли населенных пунктов	Ж-1	Для ведения личного подсобного хозяйства (приусадебн	Перераспределение неразграниченных земель государственной собственности и ЗУ 38:06:120101:1380	399675.23 399668.20 399666.82 399659.93 399620.23	3336885.52 3336913.51 3336913.31 3336912.32 3336906.67

		район Иркутский, сельское поселение Карлукское, деревня Карлук, улица Ангарская, земельный участок 8 А				ый земельный участок) 2.2		399598.94 399597.46 399593.20 399592.52 399612.99 399666.37 399675.23	3336906.06 3336905.99 3336891.30 3336886.73 3336886.37 3336885.03 3336885.52
354.	П388	Российская Федерация, Иркутская область, муниципальный район Иркутский, сельское поселение Карлукское, деревня Карлук, улица Ангарская, земельный участок 6	1168.69	Земли населенных пунктов	Ж-1	Для ведения личного подсобного хозяйства (приусадебный земельный участок) 2.2	Перераспределение неразграниченных земель государственной собственности и ЗУ 38:06:120101:3464	399666.82 399668.20 399664.06 399637.70 399602.47 399601.63 399597.46 399598.94 399620.23 399659.93 399666.82	3336913.31 3336913.51 3336928.35 3336926.68 3336924.47 3336924.41 3336905.99 3336906.06 3336906.67 3336912.32 3336913.31
355.	П389	Российская Федерация, Иркутская область, муниципальный район Иркутский, сельское поселение Карлукское, деревня Карлук, улица Ангарская, земельный участок 2	1044.82	Земли населенных пунктов	Ж-1	Для ведения личного подсобного хозяйства (приусадебный земельный участок) 2.2	Перераспределение неразграниченных земель государственной собственности и ЗУ 38:06:120101:107	399646.55 399636.97 399601.33 399602.41 399603.17 399604.86 399614.14 399622.59 399633.20 399640.55 399646.55	3336982.00 3337002.06 3336996.66 3336988.92 3336982.85 3336965.97 3336967.52 3336972.34 3336978.49 3336981.18 3336982.00

356.	П391	Российская Федерация, Иркутская область, муниципальный район Иркутский, сельское поселение Карлукское, деревня Карлук, улица Ангарская, земельный участок 17	1043.06	Земли населенных пунктов	Ж-1	Для индивидуального жилищного строительства 2.1	Перераспределение неразграниченных земель государственной собственности и ЗУ 38:06:120101:284	399591.82 399591.57 399594.64 399593.94 399592.62 399589.57 399585.13 399576.67 399576.66 399569.11 399567.87 399568.01 399567.26 399548.95 399551.25 399591.82	3336728.27 3336731.38 3336731.22 3336739.21 3336758.34 3336758.64 3336758.27 3336757.85 3336758.06 3336757.46 3336757.31 3336754.88 3336754.81 3336753.09 3336736.43 3336728.27
357.	П392	Российская Федерация, Иркутская область, муниципальный район Иркутский, сельское поселение Карлукское, деревня Карлук, улица Ангарская, земельный участок 15-2	939.04	Земли населенных пунктов	Ж-1	Блокированная жилая застройка 2.3.	Перераспределение неразграниченных земель государственной собственности и ЗУ 38:06:120101:4399	399589.57 399589.47 399591.31 399590.86 399589.13 399588.49 399580.65 399579.41 399572.46 399569.27 399566.82 399564.98 399555.84 399556.08 399554.45 399547.99 399544.23 399548.95 399567.26 399568.01 399567.87 399569.11	3336758.64 3336762.25 3336763.16 3336768.06 3336768.36 3336778.08 3336777.90 3336778.04 3336778.59 3336778.72 3336778.71 3336779.01 3336779.13 3336775.00 3336775.04 3336775.21 3336774.02 3336753.09 3336754.81 3336754.88 3336757.31 3336757.46

								399576.66 399576.67 399585.13 399589.57	3336758.06 3336757.85 3336758.27 3336758.64
358.	П393	Российская Федерация, Иркутская область, муниципальный район Иркутский, сельское поселение Карлукское, деревня Карлук, улица Ангарская, земельный участок 15-1	2084.39	Земли населенных пунктов	Ж-1	Блокированная жилая застройка 2.3.	Перераспределение неразграниченных земель государственной собственности и ЗУ 38:06:120101:1355	399542.57 399542.58 399544.28 399553.23 399564.60 399564.68 399570.67 399576.51 399586.92 399587.24 399587.53 399588.49 399580.65 399579.41 399572.46 399569.27 399566.82 399564.98 399555.84 399556.08 399554.45 399547.99 399544.23 399542.57 399539.07 399469.89 399436.54 399433.56 399431.16 399435.45 399538.77 399540.19 399540.04 399539.07	3336786.00 3336787.05 3336787.11 3336787.71 3336788.91 3336790.49 3336790.84 3336791.14 3336791.76 3336788.03 3336785.55 3336778.08 3336777.90 3336778.04 3336778.59 3336778.72 3336778.71 3336779.01 3336779.13 3336775.00 3336775.04 3336775.21 3336774.02 3336786.00 3336783.10 3336791.66 3336795.09 3336796.98 3336783.55 3336783.60 3336766.29 3336765.78 3336768.09 3336783.10

								399532.66 399532.26 399532.26 399532.66 399532.66	3336774.72 3336774.72 3336775.12 3336775.12 3336774.72
359.	П394	Российская Федерация, Иркутская область, муниципальный район Иркутский, сельское поселение Карлукское, деревня Карлук, улица Ангарская, земельный участок 13-2	2262.12	Земли населенных пунктов	Ж-1	Блокированная жилая застройка 2.3.	Перераспределение неразграниченных земель государственной собственности и ЗУ 38:06:120101:4318	399542.52 399548.67 399555.44 399555.32 399560.11 399563.16 399563.19 399566.52 399570.41 399574.30 399578.43 399585.99 399589.02 399590.03 399586.92 399576.51 399570.67 399564.68 399564.60 399553.23 399544.28 399542.58 399542.52 399588.81 399588.70 399587.71 399587.81 399588.81 399537.31 399439.52 399437.70 399437.13 399436.54 399469.89	3336806.82 3336807.31 3336807.50 3336805.64 3336805.31 3336805.26 3336804.96 3336804.47 3336804.85 3336804.72 3336804.93 3336805.73 3336805.89 3336791.94 3336791.76 3336791.14 3336790.84 3336790.49 3336788.91 3336787.71 3336787.11 3336787.05 3336806.82 3336796.68 3336797.68 3336797.58 3336796.58 3336796.68 3336800.84 3336807.98 3336797.27 3336797.26 3336795.09 3336791.66

								399539.07 399538.86 399537.31 399489.51 399489.51 399484.63 399484.63 399489.51	3336783.10 3336785.23 3336800.84 3336796.74 3336797.74 3336797.74 3336796.74 3336796.74
360.	П396	Российская Федерация, Иркутская область, муниципальный район Иркутский, сельское поселение Карлукское, деревня Карлук, улица Ангарская, земельный участок 11	2025.71	Земли населенных пунктов	Ж-1	Для индивидуального жилищного строительства 2.1	Перераспределение неразграниченных земель государственной собственности и ЗУ 38:06:120101:4	399479.38 399523.72 399536.72 399537.50 399540.31 399564.30 399565.31 399576.46 399578.35 399584.07 399543.64 399536.44 399478.59 399479.38 399488.56 399487.56 399487.66 399488.65 399488.56	3336831.90 3336830.18 3336834.59 3336842.62 3336842.91 3336846.36 3336848.63 3336850.06 3336848.71 3336825.87 3336820.45 3336815.03 3336814.38 3336831.90 3336828.99 3336829.08 3336830.08 3336829.98 3336828.99
361.	П396_1	Российская Федерация, Иркутская область, муниципальный район Иркутский, сельское поселение	975.28	Земли населенных пунктов	Ж-1	Для огородничества и садоводства	Перераспределение неразграниченных земель государственной собственности и ЗУ 38:06:120101:2423	399439.52 399537.31 399536.44 399478.59 399440.92 399439.52	3336807.98 3336800.84 3336815.03 3336814.38 3336813.95 3336807.98

		Карлукское, деревня Карлук, улица Ангарская, земельный участок 11 "А"							
362.	П397	Российская Федерация, Иркутская область, муниципальный район Иркутский, сельское поселение Карлукское, деревня Карлук, улица Чапаева, земельный участок 6 "В"	858.07	Земли населенных пунктов	Ж-1	Ведение огородничества 13.1.	Перераспределение неразграниченных земель государственной собственности и ЗУ 38:06:120101:2993	399436.11 399435.67 399422.66 399384.52 399379.85 399380.39 399381.27 399385.26 399436.11	3336847.45 3336864.07 3336863.89 3336862.13 3336862.64 3336847.54 3336847.65 3336848.15 3336847.45
363.	П398	Российская Федерация, Иркутская область, муниципальный район Иркутский, сельское поселение Карлукское, деревня Карлук, улица Чапаева, земельный участок 6 А	1779.12	Земли населенных пунктов	Ж-1	Для индивидуального жилищного строительства 2.1	Перераспределение неразграниченных земель государственной собственности и ЗУ 38:06:120101:2368	399435.67 399436.16 399436.40 399381.69 399377.75 399379.85 399384.52 399422.66 399435.67	3336864.07 3336882.22 3336891.78 3336896.79 3336886.44 3336862.64 3336862.13 3336863.89 3336864.07
364.	П399	Российская Федерация, Иркутская область, муниципальный	1932.86	Земли населенных пунктов	Ж-1	Для индивидуального жилищного	Перераспределение неразграниченных земель государственной собственности и ЗУ 38:06:120101:3374	399450.60 399450.79 399451.29 399451.29 399442.66	3336891.08 3336896.82 3336912.03 3336912.05 3336912.48

		район Иркутский, сельское поселение Карлукское, деревня Карлук, улица Чапаева, земельный участок 6 Б				строительства 2.1		399443.46 399440.47 399436.98 399399.29 399393.97 399381.69 399436.40 399450.60	3336922.44 3336922.58 3336923.24 3336927.61 3336928.23 3336896.79 3336891.78 3336891.08
365.	П400	Российская Федерация, Иркутская область, муниципальный район Иркутский, сельское поселение Карлукское, деревня Карлук, улица Ангарская, земельный участок 7-2	2528.16	Земли населенных пунктов	Ж-1	Блокированная жилая застройка 2.3.	Перераспределение неразграниченных земель государственной собственности и ЗУ 38:06:120101:1329	399583.45 399584.15 399584.75 399585.95 399587.69 399580.33 399566.48 399564.28 399559.61 399550.49 399547.86 399546.54 399539.63 399538.74 399518.71 399505.39 399503.97 399485.21 399451.29 399451.29 399450.79 399502.45 399519.07 399529.12 399538.12 399538.97 399544.35 399556.88 399558.38 399559.74	3336901.33 3336906.59 3336910.08 3336916.90 3336926.27 3336928.55 3336930.09 3336929.43 3336930.06 3336932.14 3336915.79 3336907.55 3336908.12 3336908.16 3336909.07 3336909.67 3336909.73 3336910.38 3336912.05 3336912.03 3336896.82 3336894.84 3336894.17 3336893.76 3336893.40 3336893.47 3336893.90 3336891.96 3336897.72 3336905.92

								399583.45 399495.52 399494.53 399494.61 399495.61 399495.52	3336901.33 3336906.98 3336907.07 3336908.07 3336907.98 3336906.98
366.	П401	Российская Федерация, Иркутская область, муниципальный район Иркутский, сельское поселение Карлукское, деревня Карлук, улица Ангарская, земельный участок 7-1	2176.16	Земли населенных пунктов	Ж-1	Блокированная жилая застройка 2.3.	Перераспределение неразграниченных земель государственной собственности и ЗУ 38:06:120101:2511	399587.69 399588.85 399591.17 399592.92 399574.32 399573.81 399548.22 399539.92 399540.92 399538.12 399518.09 399507.45 399487.45 399466.32 399465.92 399486.26 399506.26 399518.45 399538.48 399540.11 399547.86 399550.49 399559.61 399564.28 399566.48 399580.33 399587.69	3336926.27 3336933.37 3336933.68 3336946.05 3336948.29 3336952.16 3336951.15 3336944.89 3336932.11 3336932.24 3336933.15 3336933.63 3336934.55 3336935.51 3336921.45 3336920.55 3336919.67 3336919.13 3336918.24 3336918.17 3336915.79 3336932.14 3336930.06 3336929.43 3336930.09 3336928.55 3336926.27
367.	П402	Российская Федерация, Иркутская	1544.23	Земли населенных пунктов	Ж-1	Для ведения личного подсобного	38:06:120101:2232 и 38:06:000000:10077	399592.92 399594.82 399594.43	3336946.05 3336948.36 3336961.13

		область, муниципальный район Иркутский, сельское поселение Карлукское, деревня Карлук, улица Ангарская, земельный участок 5				хозяйства (приусадебный земельный участок) 2.2		399592.42 399550.43 399547.54 399548.22 399573.81 399574.32 399592.92	3336987.42 3336979.45 3336978.96 3336951.15 3336952.16 3336948.29 3336946.05
368.	П403	Российская Федерация, Иркутская область, муниципальный район Иркутский, сельское поселение Карлукское, деревня Карлук, улица Чапаева, земельный участок 8 "Б"	1481.41	Земли населенных пунктов	Ж-1	Ведение огородничества 13.1.	Перераспределение неразграниченных земель государственной собственности и ЗУ 38:06:120101:2424	399548.22 399547.54 399541.83 399508.12 399504.54 399503.97 399501.27 399508.51 399517.77 399537.80 399539.92 399548.22 399528.08 399527.08 399527.02 399528.01 399528.08	3336951.15 3336978.96 3336978.01 3336979.00 3336979.10 3336972.86 3336946.05 3336945.70 3336945.26 3336944.29 3336944.89 3336951.15 3336946.46 3336946.39 3336947.39 3336947.46 3336946.46
369.	П404	Российская Федерация, Иркутская область, муниципальный район Иркутский, сельское поселение	802.90	Земли населенных пунктов	Ж-1	Для ведения личного подсобного хозяйства (приусадебный земельный участок) 2.2	Перераспределение неразграниченных земель государственной собственности и ЗУ 38:06:120101:4328	399452.07 399451.98 399436.03 399430.39 399410.85 399415.99 399440.95 399452.07	3336948.42 3336974.24 3336974.72 3336974.89 3336950.40 3336950.15 3336948.95 3336948.42

		Карлукское, деревня Карлук, улица Чапаева, земельный участок 8 Г							
370.	П405	Российская Федерация, Иркутская область, муниципальный район Иркутский, сельское поселение Карлукское, деревня Карлук, улица Ангарская, земельный участок 3-2	1583.42	Земли населенных пунктов	Ж-1	Для ведения личного подсобного хозяйства (приусадебный земельный участок) 2.2	Перераспределение неразграниченных земель государственной собственности и ЗУ 38:06:120101:3184	399592.42 399592.14 399591.40 399583.73 399571.17 399547.91 399547.98 399544.70 399536.47 399507.84 399496.84 399496.17 399504.54 399508.12 399541.83 399547.54 399550.43 399592.42 399527.04 399526.04 399525.98 399526.97 399527.04 399502.10 399501.10 399501.19 399502.19 399502.10	3336987.42 3336992.55 3337002.47 3337001.84 3337000.84 3336997.75 3336994.28 3336994.15 3336994.35 3336995.06 3336995.34 3336979.35 3336979.10 3336979.00 3336978.01 3336978.96 3336979.45 3336987.42 3336984.46 3336984.39 3336985.39 3336985.46 3336984.46 3336982.10 3336982.19 3336983.18 3336983.09 3336982.10
371.	П406	Российская Федерация, Иркутская область,	914.71	Земли населенных пунктов	Ж-1	Ведение огородничества 13.1.	Перераспределение неразграниченных земель государственной	399496.17 399496.84 399492.81 399451.58	3336979.35 3336995.34 3336995.44 3336996.46

		муниципальный район Иркутский, сельское поселение Карлукское, деревня Карлук, улица Чапаева, земельный участок 9 "В"					собственности и ЗУ 38:06:120101:2543	399442.84 399440.48 399441.33 399494.61 399496.17	3336989.36 3336980.98 3336979.26 3336978.00 3336979.35
372.	П407	Российская Федерация, Иркутская область, муниципальный район Иркутский, сельское поселение Карлукское, деревня Карлук, улица Ангарская, земельный участок 1, квартира 2	1446.89	Земли населенных пунктов	Ж-1	Блокированная жилая застройка 2.3.	Перераспределение неразграниченных земель государственной собственности и ЗУ 38:06:120101:1176	399590.45 399590.45 399590.10 399589.42 399585.64 399581.84 399577.91 399567.54 399565.40 399565.52 399550.50 399547.98 399544.85 399544.69 399542.39 399537.39 399531.06 399498.14 399498.10 399497.56 399532.08 399535.97 399542.67 399543.33 399561.89 399573.41 399579.30 399590.45 399526.08	3337015.61 3337015.62 3337021.24 3337028.68 3337028.27 3337027.87 3337027.29 3337027.66 3337027.10 3337028.22 3337027.92 3337027.26 3337027.33 3337027.57 3337028.32 3337028.36 3337028.39 3337027.41 3337024.68 3337012.45 3337010.75 3337010.97 3337011.36 3337009.32 3337012.22 3337014.48 3337014.77 3337015.61 3337025.04

								399525.08 399525.08 399526.08 399526.08 399505.69 399504.69 399504.79 399505.78 399505.69	3337025.04 3337026.04 3337026.04 3337025.04 3337019.06 3337019.16 3337020.15 3337020.06 3337019.06
373.	П408	Российская Федерация, Иркутская область, муниципальный район Иркутский, сельское поселение Карлукское, деревня Карлук, улица Ангарская, земельный участок 1, квартира 1	2544.57	Земли населенных пунктов	Ж-1	Блокированная жилая застройка 2.3.	Перераспределение неразграниченных земель государственной собственности и ЗУ 38:06:120101:1153	399589.42 399586.83 399586.55 399565.61 399565.44 399555.93 399546.54 399529.12 399529.59 399531.06 399537.39 399542.39 399544.69 399544.85 399547.98 399550.50 399565.52 399565.40 399567.54 399577.91 399581.84 399585.64 399589.42	3337028.68 3337065.12 3337073.87 3337072.25 3337071.38 3337071.01 3337071.33 3337071.43 3337062.01 3337028.39 3337028.36 3337028.32 3337027.57 3337027.33 3337027.26 3337027.92 3337028.22 3337027.10 3337027.66 3337027.29 3337027.87 3337028.27 3337028.68
374.	П409	Российская Федерация, Иркутская область,	1385.42	Земли населенных пунктов	Ж-1	Для ведения личного подсобного хозяйства	Перераспределение неразграниченных земель государственной	399586.55 399585.55 399583.36 399583.55	3337073.87 3337089.90 3337089.79 3337112.76

		муниципальный район Иркутский, сельское поселение Карлукское, деревня Карлук, улица Ангарская, земельный участок 1 А				(приусадебный земельный участок) 2.2	собственности и ЗУ 38:06:120101:4251	399530.29 399529.12 399546.54 399555.93 399565.44 399565.61 399586.55	3337081.29 3337071.43 3337071.33 3337071.01 3337071.38 3337072.25 3337073.87
375.	П410	Российская Федерация, Иркутская область, муниципальный район Иркутский, сельское поселение Карлукское, деревня Карлук, улица Ангарская, земельный участок 1 Б	1512.21	Земли населенных пунктов	Ж-1	Для ведения личного подсобного хозяйства (приусадебный земельный участок) 2.2	Перераспределение неразграниченных земель государственной собственности и ЗУ 38:06:120101:4252	399583.55 399583.58 399582.52 399579.46 399577.95 399507.99 399510.85 399530.29 399583.55	3337112.76 3337116.30 3337125.31 3337131.72 3337134.56 3337090.95 3337090.34 3337081.29 3337112.76
376.	П411	Российская Федерация, Иркутская область, муниципальный район Иркутский, сельское поселение Карлукское, деревня Карлук, улица Чапаева, земельный участок 2 Б	1085.69	Земли населенных пунктов	Ж-1	Для индивидуального жилищного строительства 2.1	Перераспределение неразграниченных земель государственной собственности и ЗУ 38:06:120101:1411	399325.65 399332.07 399331.05 399305.07 399295.99 399283.86 399291.83 399316.74 399321.80 399324.38 399325.65	3336865.27 3336873.35 3336874.34 3336901.30 3336894.30 3336884.95 3336877.31 3336852.29 3336862.78 3336866.01 3336865.27

377.	П412	Российская Федерация, Иркутская область, муниципальный район Иркутский, сельское поселение Карлукское, деревня Карлук, улица Чапаева, земельный участок 2 В	1186.18	Земли населенных пунктов	Ж-1	Для индивидуального жилищного строительства 2.1	Перераспределение неразграниченных земель государственной собственности и ЗУ 38:06:120101:1412	399332.07 399348.88 399351.63 399350.67 399326.37 399314.24 399311.36 399306.42 399320.69 399305.07 399331.05 399332.07	3336873.35 3336894.49 3336898.14 3336898.96 3336918.84 3336928.62 3336930.28 3336925.48 3336913.34 3336901.30 3336874.34 3336873.35
378.	П413	Российская Федерация, Иркутская область, муниципальный район Иркутский, сельское поселение Карлукское, деревня Карлук, улица Чапаева, земельный участок 4 А	1636.73	Земли населенных пунктов	Ж-1	Для индивидуального жилищного строительства 2.1	Перераспределение неразграниченных земель государственной собственности и ЗУ 38:06:120101:4182	399380.21 399371.72 399368.37 399348.88 399351.63 399350.67 399326.37 399314.24 399311.36 399314.32 399351.31 399361.50 399369.46 399380.21	3336920.78 3336899.21 3336886.19 3336894.49 3336898.14 3336898.96 3336918.84 3336928.62 3336930.28 3336934.80 3336925.61 3336940.02 3336930.74 3336920.78
379.	П414	Российская Федерация, Иркутская область, муниципальный район Иркутский, сельское поселение	1350.62	Земли населенных пунктов	Ж-1	Для индивидуального жилищного строительства 2.1	Перераспределение неразграниченных земель государственной собственности и ЗУ 38:06:120101:13	399299.79 399299.79 399284.42 399246.11 399263.36 399266.75 399299.79	3336954.75 3336954.75 3336975.31 3336944.68 3336921.40 3336923.97 3336954.75

		Карлукское, деревня Карлук, улица Лермонтова, земельный участок 1							
380.	П415	Российская Федерация, Иркутская область, муниципальный район Иркутский, сельское поселение Карлукское, деревня Карлук, улица Лермонтова, земельный участок 3	1811.39	Земли населенных пунктов	Ж-1	Для индивидуального жилищного строительства 2.1	Перераспределение неразграниченных земель государственной собственности и ЗУ 38:06:120101:14	399284.42 399264.67 399261.27 399224.90 399230.85 399246.11 399284.42	3336975.31 3337001.72 3337006.11 3336973.02 3336965.16 3336944.68 3336975.31
381.	П416	Российская Федерация, Иркутская область, муниципальный район Иркутский, сельское поселение Карлукское, деревня Карлук, улица Лермонтова, земельный участок 5	678.83	Земли населенных пунктов	Ж-1	Для ведения личного подсобного хозяйства (приусадебный земельный участок) 2.2	Перераспределение неразграниченных земель государственной собственности и ЗУ 38:06:120101:4502	399252.73 399261.27 399261.27 399224.90 399216.48 399223.13 399252.73	3337017.12 3337006.11 3337006.11 3336973.02 3336984.13 3336990.02 3337017.12

382.	П417	Российская Федерация, Иркутская область, муниципальный район Иркутский, сельское поселение Карлукское, деревня Карлук, улица Лермонтова, земельный участок 5 А	736.76	Земли населенных пунктов	Ж-1	Для ведения личного подсобного хозяйства (приусадебный земельный участок) 2.2	Перераспределение неразграниченных земель государственной собственности и ЗУ 38:06:120101:4503	399252.73 399246.29 399242.21 399212.33 399207.09 399216.48 399223.13 399252.73	3337017.12 3337025.43 3337027.86 3337000.73 3336996.53 3336984.13 3336990.02 3337017.12
383.	П418	Российская Федерация, Иркутская область, муниципальный район Иркутский, сельское поселение Карлукское, деревня Карлук, улица Лермонтова, земельный участок 7	1288.33	Земли населенных пунктов	Ж-1	Для индивидуального жилищного строительства 2.1	Перераспределение неразграниченных земель государственной собственности и ЗУ 38:06:120101:2889	399212.33 399242.21 399226.86 399196.30 399194.46 399189.29 399197.64 399207.09 399212.33	3337000.73 3337027.86 3337048.32 3337024.63 3337023.20 3337019.77 3337008.99 3336996.53 3337000.73
384.	П419	Российская Федерация, Иркутская область, муниципальный район Иркутский, сельское	1141.93	Земли населенных пунктов	Ж-1	Магазины 4.4	Перераспределение неразграниченных земель государственной собственности и ЗУ 38:06:120101:2304	399226.86 399211.97 399179.53 399176.16 399189.29 399194.46 399196.30 399226.86	3337048.32 3337067.62 3337042.48 3337036.70 3337019.77 3337023.20 3337024.63 3337048.32

		поселение Карлукское, деревня Карлук, улица Лермонтова, земельный участок 9							
385.	П421	Российская Федерация, Иркутская область, муниципальный район Иркутский, сельское поселение Карлукское, деревня Карлук, улица Трактовая, земельный участок 2	1539.86	Земли населенных пунктов	Ж-1	Для индивидуального жилищного строительства 2.1	Перераспределение неразграниченных земель государственной собственности и ЗУ 38:06:120101:1317	399315.18 399334.23 399335.20 399335.19 399321.81 399282.31 399282.29 399304.55 399315.18	3336969.67 3337002.56 3337003.92 3337004.23 3337019.54 3336989.00 3336988.54 3336959.73 3336969.67
386.	П423	Российская Федерация, Иркутская область, муниципальный район Иркутский, сельское поселение Карлукское, деревня Карлук, улица Трактовая, земельный участок 5	1230.93	Земли населенных пунктов	Ж-1	Для индивидуального жилищного строительства 2.1	Перераспределение неразграниченных земель государственной собственности и ЗУ 38:06:120101:4224	399336.35 399339.98 399321.83 399287.09 399282.28 399286.46 399296.51 399319.83 399324.16 399336.35	3337102.27 3337105.18 3337128.59 3337100.80 3337096.95 3337090.82 3337090.29 3337089.06 3337092.52 3337102.27
387.	П424	Российская Федерация, Иркутская	1714.57	Земли населенных пунктов	Ж-1	Для индивидуального	Перераспределение неразграниченных земель государственной	399379.72 399376.16 399376.92	3337065.96 3337072.78 3337073.42

		область, муниципальный район Иркутский, сельское поселение Карлукское, деревня Карлук, улица вторая Трактовая, земельный участок 1				жилищного строительства 2.1	собственности и ЗУ 38:06:120101:1312	399376.36 399357.63 399357.63 399356.63 399347.32 399370.12 399373.32 399378.71 399393.69 399379.72 399385.17 399386.17 399386.17 399385.17 399385.17	3337074.64 3337097.83 3337098.83 3337098.83 3337112.69 3337130.94 3337142.38 3337143.90 3337086.66 3337065.96 3337077.49 3337077.49 3337078.49 3337078.49 3337077.49
388.	П425	Российская Федерация, Иркутская область, муниципальный район Иркутский, сельское поселение Карлукское, деревня Карлук, улица вторая Трактовая, земельный участок 2 А	1558.10	Земли населенных пунктов	Ж-1	Для ведения личного подсобного хозяйства (приусадебный земельный участок) 2.2	Перераспределение неразграниченных земель государственной собственности и ЗУ 38:06:120101:2795	399370.12 399373.32 399378.71 399370.73 399368.27 399325.98 399344.80 399347.32 399370.12	3337130.94 3337142.38 3337143.90 3337165.13 3337171.67 3337140.33 3337116.00 3337112.69 3337130.94
389.	П426	Российская Федерация, Иркутская область, муниципальный район Иркутский,	1398.92	Земли населенных пунктов	Ж-1	Для индивидуального жилищного строительства 2.1	Перераспределение неразграниченных земель государственной собственности и ЗУ 38:06:120101:1310	399370.73 399383.08 399383.59 399313.55 399324.84 399325.98 399368.27	3337165.13 3337173.02 3337198.78 3337156.37 3337141.81 3337140.33 3337171.67

		сельское поселение Карлукское, деревня Карлук, улица вторая Трактовая, земельный участок 3						399370.73	3337165.13
390.	П427	Российская Федерация, Иркутская область, муниципальный район Иркутский, сельское поселение Карлукское, деревня Карлук, улица вторая Трактовая, земельный участок 4	2391.91	Земли населенных пунктов	Ж-1	Для индивидуального жилищного строительства 2.1	Перераспределение неразграниченных земель государственной собственности и ЗУ 38:06:120101:1316	399383.59 399374.33 399356.99 399352.11 399349.69 399296.64 399309.57 399313.55 399383.59	3337198.78 3337218.81 3337208.03 3337217.88 3337216.15 3337178.17 3337161.51 3337156.37 3337198.78
391.	П428	Российская Федерация, Иркутская область, муниципальный район Иркутский, сельское поселение Карлукское, деревня Карлук, улица вторая Трактовая, земельный участок 5	2130.33	Земли населенных пунктов	Ж-1	Для индивидуального жилищного строительства 2.1	Перераспределение неразграниченных земель государственной собственности и ЗУ 38:06:120101:1339	399356.99 399374.33 399357.33 399352.35 399333.88 399316.69 399301.60 399283.18 399296.64 399349.69 399352.11 399356.99	3337208.03 3337218.81 3337245.57 3337242.61 3337231.60 3337219.37 3337208.63 3337195.52 3337178.17 3337216.15 3337217.88 3337208.03

392.	П429	Российская Федерация, Иркутская область, муниципальный район Иркутский, сельское поселение Карлукское, деревня Карлук, улица вторая Трактовая, земельный участок 7	982.50	Земли населенных пунктов	Ж-1	Для ведения личного подсобного хозяйства (приусадебный земельный участок) 2.2	Перераспределение неразграниченных земель государственной собственности и ЗУ 38:06:120101:4404	399304.97 399297.03 399333.88 399352.35 399338.89 399304.97 399304.97	3337280.67 3337267.55 3337231.60 3337242.61 3337252.82 3337280.67 3337280.67
393.	П430	Российская Федерация, Иркутская область, муниципальный район Иркутский, сельское поселение Карлукское, деревня Карлук, улица 2-я Трактовая, земельный участок 7 «А»	982.93	Земли населенных пунктов	Ж-1	Для ведения личного подсобного хозяйства (приусадебный земельный участок) 2.2	Перераспределение неразграниченных земель государственной собственности и ЗУ 38:06:120101:4405	399304.97 399312.90 399348.83 399357.33 399352.35 399338.89 399304.97 399304.97	3337280.67 3337293.79 3337269.25 3337245.57 3337242.61 3337252.82 3337280.67 3337280.67
394.	П431	Российская Федерация, Иркутская область, муниципальный район Иркутский, сельское	1637.03	Земли населенных пунктов	Ж-1	Для индивидуального жилищного строительства 2.1	Перераспределение неразграниченных земель государственной собственности и ЗУ 38:06:120101:992	399636.97 399636.96 399617.90 399614.64 399603.69 399599.60 399596.71 399601.33	3337002.06 3337002.85 3337055.90 3337057.82 3337054.73 3337050.56 3337050.13 3336996.66

		поселение Карлукское, деревня Карлук, улица Ангарская, земельный участок 2 А"						399636.97	3337002.06
395.	П432	Российская Федерация, Иркутская область, муниципальный район Иркутский, сельское поселение Карлукское, деревня Карлук, улица Чапаева, земельный участок 13	2507.18	Земли населенных пунктов	ЖЗ-101	Для ведения личного подсобного хозяйства (приусадебный земельный участок) 2.2	Перераспределение неразграниченных земель государственной собственности и ЗУ 38:06:120101:193	399728.59 399744.58 399758.15 399766.31 399764.55 399767.52 399764.50 399760.19 399761.51 399746.52 399749.48 399725.20 399714.12 399697.46 399728.59	3336604.95 3336626.08 3336616.68 3336631.25 3336632.20 3336637.81 3336640.26 3336644.82 3336646.94 3336653.58 3336661.13 3336671.36 3336653.67 3336628.52 3336604.95

I.8. Перечень и сведения о площади образуемых земельных участков, которые будут отнесены к территориям общего пользования или имуществу общего пользования

Таблица 5

№ п\п	Обозначение земельного участка	Адрес	Площадь, кв. м	Категория земель	Вид разрешенного использования	Способ образования	Координаты характерных точек	
							X	Y
1	2	3	4	5	6	7	9	10
1	ОП2	Российская Федерация, Иркутская область, муниципальный район Иркутский, сельское поселение Карлукское, деревня Карлук	7024.83	Земли населённых пунктов	Земельные участки (территории) общего пользования 12.0	Образование из неразграниченных земель государственной собственности	401049.46 401051.28 401031.66 401024.89 401006.84 400980.03 400953.22 400926.41 400899.60 400871.95 400845.98 400819.16 400792.36 400765.54 400744.98 400738.43 400736.04 400762.84 400790.31 400816.34 400843.28 400870.09	3335285.19 3335291.47 3335301.36 3335304.77 3335313.39 3335326.85 3335340.31 3335353.78 3335367.24 3335380.24 3335394.16 3335407.63 3335421.09 3335434.56 3335444.87 3335448.12 3335442.66 3335429.19 3335416.24 3335402.35 3335388.81 3335375.34

							400896.91	3335361.87
							400923.72	3335348.42
							400950.53	3335334.95
							400977.34	3335321.49
							401004.15	3335308.02
							401023.64	3335298.20
							401029.97	3335295.01
							401049.46	3335285.19
							400725.32	3335454.75
							400698.51	3335468.22
							400671.70	3335481.67
							400644.89	3335495.14
							400618.08	3335508.60
							400591.27	3335522.07
							400564.45	3335535.52
							400537.64	3335548.99
							400510.83	3335562.45
							400484.02	3335575.92
							400481.33	3335570.56
							400508.14	3335557.09
							400534.95	3335543.63
							400561.76	3335530.16
							400575.16	3335523.43
							400588.57	3335516.70
							400615.38	3335503.24
							400642.20	3335489.78
							400669.00	3335476.31
							400695.82	3335462.85
							400722.63	3335449.39
							400725.32	3335454.75
							400444.26	3335527.17
							400445.65	3335526.85
							400458.42	3335551.79

							400480.05	3335594.94
							400480.49	3335596.15
							400448.14	3335602.25
							400423.44	3335606.65
							400418.50	3335607.18
							400378.60	3335614.13
							400337.79	3335622.24
							400300.43	3335628.72
							400280.23	3335632.13
							400260.12	3335635.55
							400219.58	3335643.06
							400181.21	3335650.33
							400142.90	3335657.17
							400123.18	3335660.36
							400102.57	3335663.69
							400062.33	3335671.14
							400049.49	3335673.45
							400015.75	3335679.52
							400014.32	3335674.44
							400040.14	3335669.26
							400061.85	3335665.26
							400085.20	3335660.92
							400109.14	3335656.56
							400131.89	3335652.48
							400154.76	3335648.42
							400176.74	3335644.42
							400199.69	3335640.57
							400226.89	3335636.75
							400248.50	3335632.34
							400272.97	3335627.89
							400296.56	3335623.11
							400321.71	3335617.00
							400370.52	3335607.61

							400398.06 400422.36 400446.38 400474.06 400444.26	3335602.35 3335597.75 3335593.50 3335587.11 3335527.17
2	ОП4	Российская Федерация, Иркутская область, муниципальный район Иркутский, сельское поселение Карлукское, деревня Карлук	576.17	Земли населённых пунктов	Земельные участки (территории) общего пользования 12.0	Образование из неразграниченных земель государственной собственности	401133.99 401129.77 401110.84 401102.71 401092.35 401084.02 401069.22 401042.41 401015.60 400988.79 400960.97 400935.17 400908.35 400881.55 400854.73 400827.92 400800.62 400798.41 400825.23 400838.34 400852.03 400878.85 400905.67 400932.47 400959.29 400986.09 401012.91	3335398.84 3335407.22 3335416.73 3335420.81 3335426.01 3335430.19 3335437.62 3335451.08 3335464.54 3335478.01 3335491.50 3335504.93 3335518.39 3335531.86 3335545.32 3335558.79 3335571.94 3335566.88 3335553.42 3335546.83 3335539.95 3335526.50 3335513.03 3335499.57 3335486.10 3335472.65 3335459.18

							401039.72 401066.53 401083.36 401089.61 401115.41 401133.99 400785.01 400787.70 400760.89 400734.08 400707.26 400680.46 400653.64 400626.84 400600.02 400573.21 400546.40 400543.70 400570.52 400597.32 400624.14 400650.95 400677.76 400704.58 400731.39 400758.20 400785.01	3335445.72 3335432.25 3335423.80 3335420.65 3335408.28 3335398.84 3335573.61 3335578.98 3335592.44 3335605.90 3335619.36 3335632.83 3335646.29 3335659.76 3335673.22 3335686.68 3335700.15 3335694.79 3335681.32 3335667.86 3335654.39 3335640.93 3335627.47 3335614.01 3335600.54 3335587.08 3335573.61
3	ОП5	Российская Федерация, Иркутская область, муниципальный	13990.40	Земли населенных пунктов	Земельные участки (территории) общего	Образование из неразграниченных земель государственной собственности	400813.73 400822.84 400795.58 400786.36 400768.69	3335630.81 3335647.65 3335661.52 3335665.78 3335674.95

		район Иркутский, сельское поселение Карлукское, деревня Карлук			пользования 12.0		400769.08 400742.27 400715.46 400688.65 400661.84 400661.83 400635.02 400635.02 400608.22 400608.21 400581.40 400572.43 400583.15 400599.24 400626.05 400652.86 400679.67 400706.49 400733.29 400760.11 400786.91 400813.73 401139.96 401133.71 401133.99 401129.77 401142.48 401152.49 401148.87 401137.58 401118.79 401118.38 401112.98	3335675.62 3335689.07 3335702.54 3335716.00 3335729.46 3335729.46 3335742.92 3335742.93 3335756.39 3335756.39 3335769.85 3335751.98 3335746.59 3335738.51 3335725.05 3335711.59 3335698.13 3335684.66 3335671.20 3335657.74 3335644.28 3335630.81 3335395.15 3335398.26 3335398.84 3335407.22 3335432.53 3335452.45 3335462.53 3335469.85 3335478.55 3335477.84 3335480.55

							401095.26	3335489.45
							401068.44	3335502.91
							401069.34	3335504.39
							401041.62	3335516.37
							401014.82	3335529.84
							400988.00	3335543.31
							400961.19	3335556.77
							400934.38	3335570.23
							400907.57	3335583.69
							400880.76	3335597.16
							400853.95	3335610.62
							400827.13	3335624.09
							400836.11	3335641.96
							400862.93	3335628.49
							400889.73	3335615.03
							400916.55	3335601.56
							400943.35	3335588.10
							400970.17	3335574.64
							400996.98	3335561.18
							401019.14	3335550.06
							401041.22	3335538.98
							401050.20	3335534.47
							401068.18	3335525.44
							401081.57	3335518.71
							401096.56	3335510.97
							401114.17	3335548.28
							401120.59	3335547.54
							401106.72	3335508.07
							401172.04	3335469.78
							401141.37	3335397.24
							401139.96	3335395.15

4	ОП6	Российская Федерация, Иркутская область, муниципальный район Иркутский, сельское поселение Карлукское, деревня Карлук	294.99	Земли населённых пунктов	Земельные участки (территории) общего пользования 12.0	Образование из неразграниченных земель государственной собственности	401114.17 401111.26 401070.90 401062.68 401049.13 401042.39 401029.93 401028.01 401022.98 400977.40 400937.19 400896.97 400856.76 400854.06 400880.88 400907.68 400934.50 400961.31 400988.12 401014.93 401037.08 401059.02 401068.20 401085.78 401100.53 401114.17 400840.66 400843.56 400821.34 400802.02 400782.12 400762.26 400759.93	3335548.28 3335555.27 3335575.54 3335579.67 3335585.70 3335588.68 3335594.25 3335595.10 3335597.35 3335622.49 3335642.68 3335662.87 3335683.07 3335677.71 3335664.24 3335650.78 3335637.32 3335623.85 3335610.39 3335596.93 3335585.81 3335574.80 3335570.19 3335561.36 3335554.57 3335548.28 3335684.43 3335688.62 3335699.07 3335709.34 3335718.35 3335728.94 3335730.18

							400740.29 400722.46 400702.23 400681.71 400664.21 400642.30 400602.05 400599.35 400626.16 400626.17 400652.97 400652.97 400679.78 400679.79 400706.60 400733.41 400760.22 400787.03 400787.42 400803.56 400814.14 400840.66	3335740.47 3335749.91 3335759.76 3335769.74 3335778.73 3335789.97 3335810.97 3335805.60 3335792.14 3335792.14 3335778.68 3335778.67 3335765.21 3335765.21 3335751.75 3335738.28 3335724.83 3335711.36 3335712.05 3335704.11 3335698.48 3335684.43
5	ОП8	Российская Федерация, Иркутская область, муниципальный район Иркутский, сельское поселение	16810.06	Земли населённых пунктов	Земельные участки (территории) общего пользования 12.0	Образование из неразграниченных земель государственной собственности	400499.73 400499.50 400509.75 400509.50 400499.73 400459.49 400451.27 400451.74 400451.90 400445.68	3336035.73 3336040.70 3336040.37 3336035.06 3336035.73 3336048.25 3336048.63 3336058.76 3336061.31 3336061.54

		Карлукское, деревня Карлук					400446.25	3336045.57
							400450.66	3336045.33
							400450.70	3336043.54
							400455.30	3336043.61
							400459.49	3336048.25
							399747.90	3336021.51
							399764.23	3336020.59
							399768.27	3336021.06
							399780.90	3336019.91
							399780.15	3336013.30
							399782.09	3336013.08
							399798.33	3336009.64
							399798.44	3336010.62
							399799.74	3336016.99
							399800.51	3336021.80
							399801.78	3336032.40
							399801.42	3336032.69
							399795.92	3336033.41
							399746.60	3336035.10
							399747.90	3336021.51
							399786.37	3336027.26
							399785.51	3336026.75
							399785.01	3336027.62
							399785.87	3336028.12
							399786.37	3336027.26
							400352.81	3336125.17
							400313.73	3336127.80
							400313.66	3336128.19
							400288.92	3336130.38
							400289.63	3336138.13
							400310.70	3336135.46
							400314.52	3336135.08
							400315.48	3336140.73

							400328.70	3336140.79
							400339.20	3336140.16
							400338.99	3336137.66
							400355.69	3336135.82
							400352.81	3336125.17
							400319.84	3336127.63
							400319.57	3336128.59
							400318.61	3336128.33
							400318.85	3336127.47
							400319.84	3336127.63
							399965.27	3336175.61
							399961.71	3336178.85
							399963.63	3336192.45
							399965.69	3336206.51
							399965.94	3336208.87
							399967.01	3336234.05
							399967.09	3336236.05
							399965.30	3336237.09
							399965.26	3336234.16
							399964.34	3336208.99
							399961.41	3336186.66
							399959.85	3336174.47
							399965.27	3336175.61
							400450.47	3335964.53
							400450.45	3335967.95
							400464.53	3335968.50
							400464.32	3335964.16
							400450.47	3335964.53
							399836.36	3336149.34
							399837.13	3336149.65
							399847.53	3336149.13
							399853.99	3336148.95
							399848.04	3336149.04

							399842.45	3336149.17
							399836.36	3336149.34
							400203.70	3336200.78
							400202.66	3336193.39
							400186.49	3336193.91
							400168.93	3336194.35
							400152.90	3336194.54
							400151.49	3336194.42
							400155.29	3336194.34
							400155.70	3336187.86
							400209.54	3336186.80
							400209.04	3336195.99
							400204.73	3336196.35
							400203.70	3336200.78
							400151.49	3336194.42
							400152.90	3336194.54
							400152.71	3336229.68
							400152.52	3336229.06
							400151.52	3336229.08
							400151.48	3336199.41
							400152.48	3336199.41
							400152.49	3336198.41
							400151.49	3336198.41
							400151.49	3336194.42
							400666.75	3336186.76
							400662.54	3336201.17
							400666.53	3336200.89
							400669.81	3336188.09
							400666.82	3336188.16
							400666.75	3336186.76
							400474.70	3336144.67
							400492.67	3336143.61
							400492.97	3336148.16

							400474.53	3336149.12
							400474.70	3336144.67
							400073.61	3336124.70
							400074.28	3336139.70
							400076.99	3336139.65
							400085.92	3336138.85
							400088.79	3336138.57
							400098.21	3336137.50
							400091.10	3336138.02
							400085.51	3336138.37
							400080.13	3336138.88
							400074.32	3336139.32
							400073.61	3336124.70
							400098.45	3336136.26
							400102.89	3336135.52
							400104.91	3336135.19
							400105.14	3336131.18
							400104.91	3336135.02
							400098.45	3336136.26
							399483.52	3336652.90
							399470.99	3336671.41
							399464.07	3336681.62
							399450.78	3336702.66
							399474.60	3336678.54
							399495.18	3336648.91
							399501.35	3336659.28
							399511.50	3336678.20
							399522.40	3336698.51
							399524.00	3336698.75
							399519.80	3336688.63
							399496.42	3336645.39
							399499.50	3336642.58
							399509.89	3336646.11

							399494.20	3336620.13
							399471.24	3336653.29
							399438.73	3336696.01
							399399.96	3336742.20
							399400.85	3336743.94
							399436.59	3336700.90
							399441.47	3336694.66
							399476.25	3336648.05
							399483.52	3336652.90
							399537.54	3336700.23
							399550.60	3336728.82
							399522.97	3336732.22
							399517.10	3336700.00
							399522.40	3336698.51
							399524.00	3336698.75
							399528.14	3336705.32
							399537.54	3336700.23
							400498.68	3336286.91
							400499.13	3336306.24
							400504.62	3336314.70
							400509.63	3336327.58
							400499.18	3336329.55
							400510.85	3336328.91
							400543.94	3336326.69
							400502.01	3336302.24
							400498.68	3336286.91
							400450.69	3336338.49
							400435.58	3336345.01
							400411.63	3336349.45
							400395.59	3336336.85
							400409.85	3336346.85
							400419.14	3336347.18
							400431.53	3336345.03

							400434.22	3336341.46
							400450.69	3336338.49
							400413.16	3336364.95
							400447.97	3336360.77
							400442.28	3336352.93
							400417.99	3336358.83
							400413.16	3336364.95
							400613.59	3336435.96
							400614.31	3336434.60
							400616.49	3336441.51
							400595.72	3336448.63
							400590.37	3336457.80
							400587.11	3336444.28
							400594.14	3336442.87
							400613.59	3336435.96
							400681.21	3336232.14
							400680.89	3336232.17
							400680.70	3336231.30
							400680.44	3336229.62
							400642.58	3336232.32
							400642.28	3336228.71
							400642.33	3336224.76
							400662.21	3336223.67
							400679.95	3336221.84
							400680.51	3336225.58
							400681.21	3336232.14
							400537.61	3336303.96
							400547.55	3336309.07
							400568.56	3336322.71
							400570.97	3336322.66
							400573.31	3336322.29
							400583.24	3336320.93
							400585.45	3336335.56

							400587.28	3336337.78
							400569.81	3336327.69
							400537.28	3336304.25
							400527.60	3336299.69
							400514.53	3336286.95
							400527.16	3336285.93
							400527.49	3336296.50
							400537.61	3336303.96
							399787.47	3336661.99
							399785.02	3336656.89
							399777.68	3336647.67
							399776.00	3336647.64
							399772.21	3336643.02
							399773.07	3336642.24
							399771.57	3336640.39
							399769.18	3336636.32
							399767.52	3336637.81
							399764.50	3336640.26
							399760.19	3336644.82
							399761.51	3336646.94
							399779.29	3336663.90
							399781.45	3336669.06
							399787.47	3336661.99
							399534.82	3336591.19
							399551.63	3336578.10
							399554.25	3336592.11
							399559.54	3336602.20
							399554.61	3336605.51
							399568.69	3336626.44
							399584.29	3336644.23
							399569.56	3336636.50
							399568.21	3336634.74
							399534.82	3336591.19

							399641.34	3336364.35
							399655.07	3336371.75
							399637.67	3336379.28
							399633.31	3336383.95
							399629.84	3336390.27
							399626.94	3336395.53
							399591.72	3336459.38
							399587.03	3336467.88
							399583.90	3336465.24
							399641.34	3336364.35
							399514.01	3336624.86
							399502.76	3336606.58
							399509.62	3336595.69
							399520.77	3336576.13
							399534.82	3336591.19
							399527.10	3336597.15
							399552.65	3336645.39
							399575.38	3336688.29
							399570.72	3336689.96
							399569.96	3336688.24
							399570.81	3336687.62
							399531.91	3336612.86
							399517.76	3336591.41
							399505.64	3336607.57
							399514.01	3336624.86
							399571.88	3336688.10
							399570.88	3336688.10
							399570.88	3336689.10
							399571.88	3336689.10
							399571.88	3336688.10
							400561.78	3336341.72
							400556.86	3336336.50
							400539.00	3336337.48

							400541.45	3336338.39
							400554.55	3336339.51
							400561.78	3336341.72
							400172.89	3336376.96
							400175.45	3336383.39
							400180.28	3336382.93
							400184.59	3336382.52
							400250.62	3336376.20
							400252.99	3336391.03
							400256.59	3336390.48
							400252.57	3336369.49
							400186.61	3336375.67
							400182.32	3336376.08
							400172.89	3336376.96
							400095.58	3336595.67
							400101.06	3336594.43
							400106.86	3336593.12
							400112.99	3336590.83
							400118.87	3336587.18
							400118.60	3336585.63
							400110.61	3336589.46
							400105.69	3336591.81
							400094.54	3336594.60
							400077.25	3336595.79
							400052.57	3336598.04
							400075.58	3336596.38
							400095.58	3336595.67
							400147.25	3336573.11
							400131.57	3336580.12
							400131.07	3336578.57
							400129.98	3336575.20
							400117.61	3336579.36
							400118.76	3336585.55

							400118.60	3336585.63
							400118.87	3336587.18
							400131.43	3336580.38
							400147.25	3336573.11
							399975.78	3336421.62
							399976.44	3336421.43
							399976.77	3336427.50
							399975.78	3336421.62
							400466.28	3336353.80
							400483.31	3336345.65
							400494.76	3336340.17
							400481.96	3336341.73
							400466.28	3336353.80
							399627.87	3336713.86
							399627.95	3336715.07
							399630.80	3336714.90
							399630.71	3336713.91
							399631.71	3336713.82
							399633.09	3336713.76
							399631.72	3336713.75
							399630.79	3336713.73
							399627.87	3336713.86
							399970.74	3336533.12
							399971.21	3336534.18
							399973.06	3336532.20
							399972.66	3336531.08
							399972.44	3336531.21
							399970.74	3336533.12
							399799.20	3336483.85
							399801.84	3336490.21
							399812.95	3336500.74
							399826.55	3336513.63
							399831.33	3336510.97

							399834.84	3336509.05
							399838.22	3336507.17
							399840.02	3336503.98
							399846.80	3336484.81
							399823.78	3336494.01
							399799.20	3336483.85
							399842.23	3336493.96
							399842.92	3336494.69
							399839.89	3336497.56
							399839.21	3336496.83
							399842.23	3336493.96
							399836.29	3336492.40
							399836.00	3336493.36
							399835.04	3336493.07
							399835.33	3336492.11
							399836.29	3336492.40
							399834.62	3336496.92
							399836.93	3336500.28
							399832.44	3336502.97
							399830.13	3336499.61
							399834.62	3336496.92
							399830.59	3336497.11
							399829.96	3336497.89
							399829.19	3336497.26
							399829.82	3336496.48
							399830.59	3336497.11
							399822.93	3336495.20
							399825.51	3336499.65
							399824.65	3336500.15
							399822.07	3336495.70
							399822.93	3336495.20
							399829.47	3336502.51
							399830.06	3336503.36

							399824.97	3336506.94
							399824.38	3336506.10
							399829.47	3336502.51
							401121.30	3336072.89
							401085.65	3336097.17
							401084.53	3336095.21
							401083.66	3336095.70
							401084.90	3336097.89
							401083.96	3336098.46
							401082.54	3336096.35
							401083.64	3336095.68
							401084.50	3336095.16
							401098.09	3336086.94
							401121.30	3336072.89
							399870.27	3335746.07
							399862.34	3335744.13
							399861.27	3335754.77
							399865.71	3335755.51
							399867.88	3335790.98
							399866.40	3335754.75
							399871.52	3335754.34
							399876.83	3335783.55
							399870.27	3335746.07
							399614.89	3335855.10
							399608.91	3335833.86
							399622.13	3335887.75
							399630.21	3335894.48
							399635.73	3335890.71
							399663.96	3335884.40
							399627.08	3335889.37
							399614.89	3335855.10
							399577.95	3337134.56
							399507.99	3337090.95

							399501.57	3337074.45
							399495.75	3337089.60
							399493.47	3337091.52
							399491.87	3337092.87
							399485.63	3337098.12
							399485.48	3337105.97
							399488.56	3337110.00
							399497.29	3337104.03
							399495.07	3337109.44
							399499.82	3337113.48
							399492.78	3337124.13
							399501.87	3337119.07
							399505.13	3337124.16
							399486.11	3337139.25
							399516.86	3337148.50
							399516.07	3337151.09
							399511.51	3337150.60
							399511.41	3337151.63
							399515.77	3337152.07
							399515.09	3337154.32
							399490.35	3337147.09
							399489.28	3337150.71
							399489.28	3337158.35
							399493.73	3337162.22
							399489.63	3337166.66
							399475.97	3337155.38
							399473.05	3337155.51
							399479.04	3337178.51
							399485.01	3337196.83
							399527.02	3337175.09
							399532.96	3337171.16
							399522.43	3337166.12
							399523.62	3337142.85

							399503.58	3337132.16
							399500.38	3337129.06
							399510.59	3337118.55
							399523.76	3337105.73
							399569.04	3337130.19
							399577.95	3337134.56
							399524.45	3337169.46
							399521.55	3337174.55
							399516.68	3337171.17
							399517.23	3337170.37
							399521.38	3337173.26
							399523.53	3337169.02
							399524.45	3337169.46
							399522.62	3337148.74
							399522.62	3337156.24
							399516.67	3337156.86
							399516.54	3337155.88
							399521.58	3337155.23
							399521.62	3337149.74
							399521.62	3337148.74
							399522.62	3337148.74
							399491.50	3337154.78
							399491.50	3337155.78
							399490.50	3337155.78
							399490.50	3337154.78
							399491.50	3337154.78
							399523.89	3337103.62
							399523.89	3337104.62
							399522.89	3337104.62
							399522.89	3337103.62
							399523.89	3337103.62
							399461.29	3337161.75
							399445.12	3337189.76

							399456.17	3337211.14
							399461.29	3337161.75
							399466.80	3337166.80
							399473.96	3337180.65
							399480.09	3337199.38
							399462.47	3337208.50
							399466.80	3337166.80
							399441.11	3337196.70
							399422.32	3337229.27
							399450.92	3337214.47
							399441.11	3337196.70
							399592.62	3336758.34
							399589.57	3336758.64
							399589.47	3336762.25
							399591.31	3336763.16
							399590.86	3336768.06
							399589.13	3336768.36
							399588.49	3336778.08
							399587.53	3336785.55
							399587.24	3336788.03
							399586.92	3336791.76
							399590.03	3336791.94
							399592.74	3336762.25
							399592.62	3336758.34
							399592.29	3336761.35
							399592.74	3336762.25
							399591.84	3336762.69
							399591.40	3336761.79
							399592.29	3336761.35
							400770.28	3336560.29
							400763.73	3336560.52
							400708.50	3336576.99
							400686.85	3336582.69

							400665.32	3336587.29
							400666.15	3336595.03
							400667.27	3336594.02
							400770.28	3336560.29
							400166.92	3336574.99
							400166.16	3336576.04
							400153.37	3336580.50
							400154.24	3336582.52
							400147.24	3336586.03
							400146.34	3336582.29
							400165.62	3336575.68
							400166.56	3336575.31
							400166.92	3336574.99
							399646.88	3337078.72
							399659.80	3337086.66
							399640.30	3337099.64
							399646.88	3337078.72
							399625.89	3336724.50
							399621.34	3336723.46
							399606.18	3336724.78
							399605.96	3336745.88
							399608.83	3336725.24
							399625.89	3336724.50
							399544.23	3336774.02
							399542.57	3336786.00
							399542.58	3336787.05
							399542.52	3336806.82
							399543.64	3336820.45
							399536.44	3336815.03
							399537.31	3336800.84
							399538.86	3336785.23
							399539.07	3336783.10
							399540.04	3336768.09

							399540.19	3336765.78
							399543.33	3336754.07
							399544.41	3336747.66
							399507.51	3336753.64
							399445.07	3336763.77
							399444.07	3336769.78
							399429.07	3336771.96
							399428.22	3336767.23
							399474.18	3336754.47
							399474.96	3336753.85
							399511.42	3336747.12
							399551.25	3336736.43
							399550.30	3336743.20
							399548.95	3336753.09
							399544.23	3336774.02
							399436.54	3336795.09
							399437.13	3336797.26
							399437.70	3336797.27
							399439.52	3336807.98
							399440.92	3336813.95
							399445.42	3336833.22
							399440.53	3336833.41
							399436.50	3336813.90
							399381.22	3336822.78
							399381.33	3336819.39
							399410.57	3336814.69
							399436.29	3336810.56
							399433.56	3336796.98
							399436.54	3336795.09
							399498.10	3337024.68
							399498.14	3337027.41
							399479.76	3337029.14
							399451.27	3337031.44

							399446.50 399479.30 399498.10 399415.65 399420.80 399373.20 399375.05 399375.93 399415.65 399364.72 399348.83 399312.90 399319.38 399364.72 399306.42 399311.36 399314.32 399311.50 399300.59 399306.42 400207.14 400205.20 400204.28 400202.99 400209.86 400204.76 400207.14	3337026.97 3337025.03 3337024.68 3337228.73 3337231.90 3337254.77 3337251.41 3337251.89 3337228.73 3337259.08 3337269.25 3337293.79 3337302.85 3337259.08 3336925.48 3336930.28 3336934.80 3336940.01 3336930.44 3336925.48 3336562.04 3336563.71 3336564.09 3336560.95 3336583.54 3336564.46 3336562.04
6	ОП9	Российская Федерация, Иркутская область, муниципальный	709.80	Земли населённых пунктов	Земельные участки (территории) общего	Образование из неразграниченных земель государственной собственности	399856.58 399858.63 399859.31 399862.58 399867.64	3336275.82 3336309.79 3336321.08 3336375.06 3336374.93

		район Иркутский, сельское поселение Карлукское, деревня Карлук			пользования 12.0		399867.30 399866.76 399866.08 399865.43 399865.19 399856.58	3336344.60 3336316.85 3336300.59 3336283.11 3336275.41 3336275.82
7	ОП12	Российская Федерация, Иркутская область, муниципальный район Иркутский, сельское поселение Карлукское, деревня Карлук	2275.09	Земли населённых пунктов	Земельные участки (территории) общего пользования 12.0	Образование из неразграниченных земель государственной собственности	400754.38 400755.05 400806.77 400849.73 400879.64 400907.27 400934.57 400963.14 400991.50 401019.38 401054.02 401084.00 401090.81 401121.24 401118.82 401100.44 401087.63 401058.10 401034.97 401004.45 401002.06 400977.13 400947.20 400919.31 400908.26 400862.87	3336073.80 3336079.23 3336054.64 3336034.38 3336024.09 3336011.58 3335998.95 3335986.81 3335973.23 3335961.30 3335945.91 3335932.20 3335928.63 3335917.44 3335911.69 3335919.34 3335924.67 3335937.38 3335947.34 3335961.73 3335962.78 3335973.65 3335986.91 3335999.06 3336004.45 3336024.60

							400834.86 400807.77 400780.97 400754.38	3336035.52 3336048.38 3336060.93 3336073.80
8	ОП14	Российская Федерация, Иркутская область, муниципальный район Иркутский, сельское поселение Карлукское, деревня Карлук	1581.29	Земли населённых пунктов	Земельные участки (территории) общего пользования 12.0	Образование из неразграниченных земель государственной собственности	400853.46 400854.78 400883.55 400912.38 400941.31 400973.65 400987.25 401001.09 401026.44 401026.80 401065.01 401102.74 401133.63 401133.34 401130.28 401122.40 401118.46 401102.43 401075.97 401049.09 401020.43 400994.79 400965.63 400936.81 400907.49 400905.79 400879.41 400853.46	3336147.18 3336152.24 3336142.47 3336132.25 3336122.69 3336109.02 3336103.43 3336097.59 3336086.80 3336087.12 3336066.64 3336045.01 3336027.64 3336023.48 3336025.39 3336029.23 3336031.15 3336040.06 3336054.87 3336070.01 3336083.54 3336094.54 3336106.46 3336117.98 3336128.49 3336129.09 3336137.83 3336147.18

9	ОП16	Российская Федерация, Иркутская область, муниципальный район Иркутский, сельское поселение Карлукское, деревня Карлук	14961.22	Земли населённых пунктов	Земельные участки (территории) общего пользования 12.0	Образование из неразграниченных земель государственной собственности	401184.37 401193.87 401131.97 401091.60 401132.36 401150.83 401167.02 401150.12 401184.37 401091.25 401121.49 401099.20 401031.13 400932.84 400883.25 400845.44 400808.61 400808.77 400809.16 400853.92 400871.37 400870.37 400878.54 400880.65 400918.09 400942.67 400953.44 400968.53 400969.71 400991.26 400991.61 400997.00	3336062.10 3336133.70 3336179.02 3336139.11 3336116.23 3336106.22 3336096.78 3336068.81 3336062.10 3336154.03 3336188.01 3336216.76 3336258.28 3336310.01 3336336.60 3336355.70 3336368.19 3336361.20 3336357.93 3336346.93 3336332.72 3336312.95 3336308.65 3336302.29 3336280.05 3336268.87 3336265.25 3336260.19 3336257.14 3336250.27 3336250.16 3336246.57

							401020.27 401038.29 401049.82 401055.91 401061.03 401071.34 401088.71 401091.25 401159.10 401160.31 401161.26 401160.04 401159.10 401161.38 401161.56 401165.06 401166.05 401165.76 401161.38 401175.77 401175.77 401176.77 401176.77 401175.77	3336231.09 3336219.09 3336211.42 3336208.67 3336206.37 3336188.52 3336158.44 3336154.03 3336080.27 3336083.81 3336083.48 3336079.94 3336080.27 3336100.16 3336101.14 3336103.64 3336103.57 3336099.32 3336100.16 3336099.02 3336100.02 3336100.02 3336099.02 3336099.02
10	ОП18	Российская Федерация, Иркутская область, муниципальный район Иркутский, сельское	4911.38	Земли населённых пунктов	Земельные участки (территории) общего пользования 12.0	Образование из неразграниченных земель государственной собственности	400697.95 400722.63 400725.32 400750.01 400762.95 400738.43 400736.04 400710.53	3335400.23 3335449.39 3335454.75 3335503.90 3335497.40 3335448.12 3335442.66 3335393.92

		поселение Карлукское, деревня Карлук					400697.95 400772.38 400798.41 400800.62 400827.13 400836.11 400854.06 400856.76 400870.21 400857.70 400843.56 400840.66 400822.84 400813.73 400787.70 400785.01 400758.98 400772.38	3335400.23 3335515.05 3335566.88 3335571.94 3335624.09 3335641.96 3335677.71 3335683.07 3335709.88 3335716.65 3335688.62 3335684.43 3335647.65 3335630.81 3335578.98 3335573.61 3335521.78 3335515.05
11	ОП22	Российская Федерация, Иркутская область, муниципальный район Иркутский, сельское поселение Карлукское, деревня Карлук	1057.63	Земли населённых пунктов	Земельные участки (территории) общего пользования 12.0	Образование из неразграниченных земель государственной собственности	400325.20 400331.98 400338.78 400331.54 400325.20 400364.53 400378.81 400374.65 400360.21 400364.53 400372.54 400372.48 400371.56 400365.48	3335678.95 3335677.84 3335716.93 3335717.87 3335678.95 3335717.60 3335794.90 3335794.12 3335718.92 3335717.60 3335812.34 3335814.58 3335882.83 3335882.16

							400365.40 400372.54	3335815.90 3335812.34
12	ОП23	Российская Федерация, Иркутская область, муниципальный район Иркутский, сельское поселение Карлукское, деревня Карлук	2917.48	Земли населённых пунктов	Земельные участки (территории) общего пользования 12.0	Образование из неразграниченных земель государственной собственности	400522.74 400525.99 400502.19 400476.72 400453.33 400433.42 400427.85 400414.50 400390.99 400364.53 400360.21 400335.23 400310.81 400310.17 400278.80 400258.58 400235.44 400235.59 400198.42 400194.35 400194.36 400160.20 400132.52 400131.84 400107.87 400073.66 400034.22 400035.95 400037.55 400077.88	3335682.14 3335688.61 3335693.62 3335697.06 3335701.98 3335706.15 3335706.75 3335708.86 3335712.68 3335717.60 3335718.92 3335722.29 3335727.42 3335727.55 3335731.19 3335731.96 3335735.92 3335737.10 3335743.89 3335745.46 3335745.34 3335752.31 3335758.74 3335755.23 3335759.75 3335765.66 3335772.27 3335759.21 3335765.27 3335758.47

							400098.42 400118.50 400156.73 400196.53 400236.51 400236.82 400277.20 400276.85 400311.11 400316.26 400331.02 400331.54 400338.78 400367.79 400407.76 400438.81 400457.03 400475.82 400476.56 400506.17 400520.14 400522.74	3335755.31 3335751.32 3335745.23 3335738.93 3335731.79 3335733.43 3335726.40 3335724.72 3335721.42 3335720.69 3335718.14 3335717.87 3335716.93 3335711.21 3335703.03 3335698.27 3335695.16 3335692.55 3335692.04 3335687.22 3335684.40 3335682.14
13	ОП24	Российская Федерация, Иркутская область, муниципальный район Иркутский, сельское поселение	16710.32	Земли населённых пунктов	Земельные участки (территории) общего пользования 12.0	Образование из неразграниченных земель государственной собственности	400511.96 400511.70 400493.38 400471.56 400449.73 400430.41 400409.18 400388.74 400378.33 400365.52 400372.34	3335891.57 3335896.77 3335897.82 3335898.72 3335901.49 3335903.50 3335903.89 3335903.77 3335899.74 3335900.04 3335890.59

		Карлукское, деревня Карлук					400371.93	3335886.51
							400373.55	3335891.12
							400377.53	3335894.22
							400407.79	3335895.82
							400413.41	3335899.86
							400429.75	3335899.24
							400449.17	3335897.94
							400471.30	3335894.77
							400493.89	3335893.24
							400511.96	3335891.57
							399942.34	3335916.75
							399953.55	3335914.94
							399964.62	3335915.02
							399984.51	3335917.38
							400008.64	3335914.09
							400028.26	3335912.08
							400047.47	3335911.21
							400047.19	3335909.13
							400053.63	3335908.51
							400053.98	3335910.77
							400065.09	3335910.04
							400088.99	3335908.84
							400105.69	3335907.49
							400127.76	3335906.61
							400139.35	3335906.25
							400142.34	3335907.39
							400146.74	3335907.27
							400148.50	3335905.97
							400167.49	3335904.75
							400186.78	3335902.23
							400207.16	3335899.94
							400224.14	3335898.73
							400244.91	3335897.66
							400259.86	3335897.06
							400267.80	3335897.35
							400270.91	3335894.94

							400286.57	3335894.67
							400290.10	3335895.48
							400293.71	3335895.03
							400296.52	3335893.22
							400303.94	3335892.14
							400339.96	3335891.68
							400341.86	3335891.83
							400359.46	3335893.08
							400359.36	3335891.54
							400365.48	3335882.16
							400348.45	3335884.43
							400320.85	3335885.74
							400295.62	3335887.63
							400274.81	3335889.58
							400254.63	3335891.90
							400234.74	3335893.86
							400214.71	3335894.62
							400196.26	3335895.99
							400192.98	3335893.75
							400191.75	3335893.66
							400190.59	3335893.77
							400188.02	3335894.03
							400185.83	3335897.03
							400173.76	3335897.59
							400153.48	3335898.41
							400134.30	3335901.24
							400113.63	3335902.50
							400095.73	3335904.12
							400072.46	3335905.52
							400060.29	3335904.76
							400048.08	3335905.49
							400040.48	3335905.95
							400035.79	3335906.23
							400023.90	3335906.95
							400000.99	3335910.12
							399998.63	3335910.45

							399984.02	3335912.74
							399972.77	3335911.86
							399969.31	3335883.45
							399983.68	3335880.65
							399991.90	3335878.71
							399994.83	3335878.05
							400016.12	3335873.23
							400016.04	3335872.53
							400018.00	3335872.15
							400024.73	3335870.86
							400024.74	3335870.28
							400030.89	3335869.09
							400031.87	3335868.90
							400042.86	3335866.77
							400043.04	3335867.34
							400043.48	3335868.69
							400047.88	3335867.70
							400050.96	3335865.97
							400055.07	3335865.18
							400066.59	3335861.80
							400084.85	3335858.53
							400105.18	3335853.98
							400113.60	3335852.81
							400114.01	3335855.26
							400125.05	3335853.64
							400129.55	3335852.81
							400133.76	3335852.13
							400136.64	3335851.73
							400138.04	3335851.52
							400137.68	3335848.85
							400144.19	3335847.83
							400144.83	3335850.53
							400164.54	3335847.47
							400169.03	3335846.68
							400176.94	3335845.38
							400183.87	3335844.49

							400192.25	3335843.15
							400204.49	3335841.20
							400204.83	3335841.37
							400209.08	3335840.70
							400213.05	3335840.10
							400221.20	3335838.56
							400229.95	3335837.35
							400237.18	3335836.32
							400236.83	3335833.85
							400242.90	3335832.98
							400242.58	3335830.70
							400246.69	3335830.11
							400247.39	3335835.06
							400266.11	3335831.98
							400273.28	3335830.86
							400276.07	3335830.46
							400280.97	3335829.51
							400280.82	3335827.01
							400287.12	3335826.32
							400312.06	3335823.74
							400338.19	3335820.75
							400365.40	3335815.90
							400372.54	3335812.34
							400393.82	3335810.92
							400414.23	3335805.96
							400434.69	3335801.30
							400452.95	3335798.30
							400456.31	3335794.90
							400474.29	3335790.12
							400499.67	3335784.67
							400523.44	3335781.23
							400546.47	3335777.26
							400546.79	3335779.52
							400570.28	3335773.92
							400557.12	3335755.25
							400543.81	3335759.74

							400540.78	3335757.72
							400531.82	3335761.36
							400529.80	3335758.82
							400505.73	3335765.61
							400480.84	3335772.17
							400454.19	3335779.00
							400429.47	3335784.89
							400403.72	3335789.38
							400378.81	3335794.90
							400374.65	3335794.12
							400350.16	3335796.45
							400344.97	3335796.92
							400344.56	3335792.48
							400334.08	3335793.73
							400333.18	3335796.70
							400319.46	3335798.02
							400319.18	3335795.89
							400287.68	3335801.46
							400273.81	3335803.59
							400244.83	3335809.48
							400219.14	3335813.99
							400214.50	3335814.85
							400200.37	3335817.47
							400168.85	3335824.38
							400145.10	3335828.60
							400124.17	3335833.13
							400117.98	3335834.56
							400090.02	3335839.79
							400054.45	3335847.19
							400053.15	3335847.59
							400049.07	3335848.37
							400043.39	3335849.75
							400041.14	3335850.28
							400041.89	3335853.32
							400037.30	3335854.28
							400036.59	3335851.33

							400033.93 400034.04 400028.22 400003.80 399979.28 399978.34 399965.35 399960.72 399961.93 399945.84 399939.17 399928.82 399930.99 399932.99 399933.30 399942.34 399965.67 399964.91 399967.53 399968.29 399965.67	3335851.81 3335852.33 3335853.54 3335858.97 3335865.04 3335861.72 3335865.12 3335866.21 3335874.09 3335877.25 3335878.26 3335877.76 3335891.52 3335906.49 3335908.70 3335916.75 3335879.50 3335880.14 3335883.18 3335882.53 3335879.50
14	ОП25	Российская Федерация, Иркутская область, муниципальный район Иркутский, сельское поселение Карлукское, деревня Карлук	960.92	Земли населённых пунктов	Земельные участки (территории) общего пользования 12.0	Образование из неразграниченных земель государственной собственности	400607.97 400590.77 400571.00 400550.30 400529.22 400510.65 400509.07 400516.41 400539.97 400562.59 400597.87 400580.98 400584.55 400607.97	3335850.27 3335853.07 3335856.12 3335859.05 3335861.29 3335864.03 3335857.48 3335856.39 3335853.39 3335850.69 3335844.75 3335806.61 3335804.65 3335850.27

							400607.97 400613.50 400616.04 400607.97 400627.53 400641.91 400650.58 400649.90 400653.39 400627.53	3335850.27 3335866.84 3335865.99 3335850.27 3335888.37 3335918.65 3335936.89 3335939.07 3335938.73 3335888.37
15	ОП25_1	Российская Федерация, Иркутская область, муниципальный район Иркутский, сельское поселение Карлукское, деревня Карлук	1043.60	Земли населённых пунктов	Земельные участки (территории) общего пользования 12.0	Образование из неразграниченных земель государственной собственности	400663.14 400673.18 400675.80 400678.16 400679.39 400683.07 400707.67 400723.46 400738.33 400761.32 400763.74 400740.64 400725.65 400704.04 400680.55 400676.23 400667.16 400656.43 400652.17 400631.07 400625.90 400661.68 400669.00	3336091.40 3336079.68 3336099.18 3336112.75 3336116.31 3336117.81 3336114.79 3336112.86 3336109.96 3336102.00 3336105.43 3336113.46 3336118.65 3336120.01 3336123.96 3336123.98 3336126.13 3336130.24 3336130.20 3336134.15 3336126.00 3336122.49 3336119.59

							400670.55 400669.01 400663.14 400675.69 400674.69 400674.69 400675.69 400675.69	3336116.51 3336093.13 3336091.40 3336098.82 3336098.82 3336099.82 3336099.82 3336098.82
16	ОП27	Российская Федерация, Иркутская область, муниципальный район Иркутский, сельское поселение Карлукское, деревня Карлук	4338.06	Земли населённых пунктов	Земельные участки (территории) общего пользования 12.0	Образование из неразграниченных земель государственной собственности	400677.51 400677.24 400664.75 400638.61 400635.81 400619.35 400595.67 400572.71 400572.61 400550.59 400528.49 400528.26 400514.72 400497.78 400497.84 400497.91 400520.10 400520.90 400520.93 400540.28 400558.83 400578.31 400597.25 400616.80	3335984.27 3335990.73 3335995.54 3336000.67 3336002.28 3336004.90 3336006.49 3336007.37 3336010.33 3336011.14 3336011.62 3336010.41 3336011.02 3336011.92 3336009.64 3336007.12 3336005.60 3336005.43 3336006.19 3336004.73 3336006.05 3336003.88 3336002.70 3336000.84

							400622.83	3335999.74
							400641.84	3335995.41
							400646.28	3335994.40
							400662.32	3335990.75
							400669.28	3335989.16
							400674.38	3335986.56
							400677.51	3335984.27
							400488.66	3336011.38
							400488.93	3336016.55
							400485.99	3336015.03
							400471.78	3336016.43
							400452.95	3336016.34
							400442.19	3336015.96
							400439.67	3336015.77
							400422.82	3336014.17
							400408.71	3336013.27
							400400.62	3336012.60
							400388.91	3336012.61
							400388.21	3336013.63
							400349.68	3336009.97
							400348.57	3336005.20
							400368.50	3336007.95
							400380.62	3336007.83
							400391.73	3336009.46
							400405.07	3336009.15
							400424.28	3336009.90
							400446.11	3336010.61
							400466.43	3336010.96
							400471.70	3336011.05
							400487.13	3336011.33
							400488.66	3336011.38
							401080.37	3335854.59
							401061.38	3335809.60

							401034.29	3335822.60
							400996.80	3335841.38
							400967.02	3335856.19
							400939.34	3335869.98
							400910.57	3335882.76
							400910.21	3335882.88
							400897.11	3335888.57
							400883.85	3335894.33
							400871.20	3335900.28
							400858.59	3335906.21
							400830.76	3335919.30
							400802.13	3335932.84
							400773.84	3335946.69
							400746.40	3335960.52
							400719.54	3335973.81
							400692.08	3335987.79
							400696.46	3335995.46
							400722.16	3335978.89
							400749.45	3335964.77
							400776.66	3335951.78
							400805.82	3335937.55
							400834.80	3335924.38
							400859.96	3335913.26
							400861.72	3335912.44
							400888.37	3335899.76
							400915.18	3335887.19
							400916.33	3335886.67
							400944.37	3335873.94
							400957.05	3335867.62
							400971.06	3335860.63
							401026.31	3335834.16
							401047.99	3335823.71
							401057.14	3335819.82

							401069.64 401064.68 401075.07 401080.37	3335837.73 3335840.45 3335857.31 3335854.59
17	ОП31	Российская Федерация, Иркутская область, муниципальный район Иркутский, сельское поселение Карлукское, деревня Карлук	4423.64	Земли населённых пунктов	Земельные участки (территории) общего пользования 12.0	Образование из неразграниченных земель государственной собственности	400784.28 400772.43 400777.14 400758.28 400750.86 400744.41 400641.01 400650.83 400662.78 400691.56 400690.68 400698.88 400696.76 400692.97 400717.06 400739.37 400753.75 400784.28	3336264.00 3336265.89 3336308.31 3336295.18 3336296.23 3336331.48 3336342.96 3336338.15 3336330.11 3336328.70 3336312.71 3336309.58 3336298.85 3336281.10 3336274.67 3336271.13 3336268.85 3336264.00
18	ОП32	Российская Федерация, Иркутская область, муниципальный район Иркутский, сельское поселение	7215.16	Земли населённых пунктов	Земельные участки (территории) общего пользования 12.0	Образование из неразграниченных земель государственной собственности	399855.11 399859.74 399854.83 399859.92 399845.97 399843.17 399839.63 399838.11 399836.40 399841.52	3335638.83 3335656.23 3335657.81 3335686.90 3335687.11 3335703.39 3335727.25 3335737.90 3335749.80 3335750.43

		Карлукское, деревня Карлук					399840.53	3335762.85
							399834.54	3335762.24
							399830.00	3335794.80
							399832.32	3335798.09
							399832.17	3335799.08
							399840.51	3335813.75
							399841.22	3335814.60
							399842.14	3335816.29
							399812.27	3335820.02
							399782.43	3335823.34
							399778.46	3335824.02
							399752.64	3335828.05
							399723.31	3335832.55
							399689.19	3335837.99
							399658.08	3335842.08
							399621.08	3335847.15
							399616.37	3335849.11
							399614.89	3335855.10
							399608.91	3335833.86
							399640.14	3335829.32
							399674.59	3335823.68
							399704.51	3335819.35
							399734.57	3335815.14
							399764.91	3335810.97
							399790.47	3335807.62
							399791.01	3335807.52
							399792.06	3335807.33
							399820.27	3335802.19
							399824.01	3335774.30
							399826.79	3335753.62
							399789.56	3335756.99
							399784.19	3335757.51
							399760.33	3335759.82
							399755.78	3335760.33

							399724.74 399694.90 399665.00 399631.99 399591.93 399589.71 399624.30 399657.28 399690.10 399723.44 399756.45 399790.48 399790.91 399808.79 399828.04 399831.21 399831.36 399832.11 399832.90 399833.53 399826.48 399824.02 399855.11	3335762.91 3335768.41 3335772.88 3335778.16 3335785.58 3335780.16 3335774.93 3335769.14 3335764.07 3335759.28 3335755.02 3335750.45 3335750.48 3335748.52 3335746.41 3335727.49 3335724.67 3335724.61 3335710.29 3335692.42 3335649.05 3335647.34 3335638.83
19	ОП33	Российская Федерация, Иркутская область, муниципальный район Иркутский, сельское поселение	28700.97	Земли населённых пунктов	Земельные участки (территории) общего пользования 12.0	Образование из неразграниченных земель государственной собственности	400514.81 400503.28 400519.51 400527.15 400550.04 400554.62 400552.94 400527.21 400543.78 400503.92	3336488.56 3336491.52 3336519.52 3336531.08 3336578.68 3336590.06 3336590.94 3336601.91 3336641.91 3336654.23

		Карлукское, деревня Карлук					400481.96	3336662.65
							400478.53	3336654.57
							400477.28	3336651.07
							400447.64	3336578.64
							400410.64	3336588.49
							400427.15	3336645.65
							400413.75	3336648.02
							400403.40	3336645.08
							400393.76	3336644.62
							400392.34	3336645.80
							400390.39	3336646.96
							400376.38	3336654.89
							400374.48	3336659.71
							400360.30	3336665.44
							400349.07	3336670.93
							400334.26	3336635.94
							400317.88	3336617.95
							400313.29	3336612.39
							400302.02	3336617.53
							400292.21	3336622.38
							400273.93	3336623.52
							400251.19	3336616.49
							400238.93	3336614.50
							400223.63	3336612.01
							400227.15	3336624.89
							400239.47	3336622.53
							400252.91	3336623.81
							400291.18	3336653.95
							400293.10	3336688.43
							400349.78	3336674.72
							400395.55	3336649.57
							400480.70	3336668.11
							400557.69	3336659.12

							400583.49	3336649.25
							400582.13	3336645.38
							400586.25	3336640.86
							400592.88	3336638.60
							400614.30	3336629.34
							400588.39	3336639.99
							400585.01	3336629.72
							400575.15	3336600.34
							400599.85	3336591.18
							400600.27	3336587.98
							400592.68	3336590.47
							400571.48	3336597.45
							400562.34	3336576.04
							400550.38	3336551.86
							400546.59	3336544.22
							400527.32	3336515.57
							400518.21	3336498.45
							400514.81	3336488.56
							400536.42	3336645.00
							400539.26	3336650.62
							400532.51	3336654.24
							400532.01	3336653.38
							400537.79	3336650.11
							400535.52	3336645.42
							400536.42	3336645.00
							400469.80	3336660.75
							400469.80	3336661.75
							400468.80	3336661.75
							400468.80	3336660.75
							400469.80	3336660.75
							399963.81	3336740.25
							400038.07	3336737.70
							400097.83	3336721.54

							400189.40	3336713.72
							400217.57	3336706.87
							400214.70	3336707.01
							400197.57	3336707.87
							400194.08	3336696.16
							400182.03	3336655.73
							400219.90	3336627.71
							400217.22	3336622.23
							400217.53	3336621.28
							400217.23	3336615.18
							400214.18	3336619.54
							400208.64	3336623.67
							400170.38	3336659.60
							400172.69	3336667.26
							400175.64	3336673.53
							400180.62	3336672.08
							400186.22	3336688.87
							400185.73	3336707.40
							400180.19	3336706.67
							400167.07	3336707.33
							400161.92	3336708.85
							400150.60	3336707.89
							400096.63	3336712.52
							400092.21	3336686.33
							400094.68	3336678.10
							400100.27	3336659.50
							400100.42	3336659.04
							400083.98	3336661.84
							400046.43	3336668.18
							400048.61	3336676.16
							400061.63	3336723.72
							400041.89	3336729.98
							400042.27	3336731.08

							400020.44	3336735.91
							400020.28	3336732.74
							400017.78	3336726.61
							399994.84	3336731.61
							399997.59	3336737.92
							399981.44	3336737.40
							399977.85	3336727.87
							399957.21	3336729.12
							399935.73	3336681.96
							399932.08	3336684.17
							399906.94	3336704.48
							399910.82	3336711.51
							399898.42	3336721.24
							399921.01	3336758.55
							399917.71	3336760.81
							399906.99	3336768.07
							399897.85	3336753.73
							399889.95	3336758.93
							399881.98	3336764.19
							399893.94	3336781.89
							399878.02	3336792.77
							399886.87	3336804.56
							399882.29	3336809.51
							399878.49	3336813.00
							399864.10	3336820.01
							399854.18	3336825.31
							399856.63	3336828.07
							399845.78	3336833.53
							399828.04	3336817.49
							399818.41	3336826.11
							399816.02	3336828.22
							399770.69	3336780.89
							399755.82	3336767.76

							399751.85	3336772.31
							399746.07	3336767.52
							399737.19	3336757.94
							399735.24	3336756.90
							399734.63	3336758.50
							399721.76	3336741.97
							399706.26	3336721.57
							399706.04	3336720.89
							399702.17	3336722.25
							399711.80	3336734.09
							399719.22	3336745.10
							399732.54	3336760.75
							399731.22	3336763.63
							399734.99	3336773.99
							399814.32	3336847.92
							399809.91	3336854.11
							399805.52	3336860.29
							399801.12	3336866.46
							399792.15	3336879.06
							399786.51	3336888.31
							399778.40	3336903.49
							399770.27	3336917.17
							399760.88	3336931.78
							399750.21	3336951.46
							399739.81	3336962.46
							399722.57	3336981.69
							399724.29	3336983.17
							399715.41	3336995.77
							399706.84	3337007.93
							399704.31	3337006.98
							399684.88	3337029.96
							399682.87	3337029.17
							399664.87	3337075.82

							399680.78 399818.19 399893.32 399963.81 400192.29 400190.05 400191.41 400193.87 400192.29 400193.68 400188.81 400187.59 400186.61 400187.94 400193.80 400193.68	3337077.77 3336856.77 3336806.03 3336740.25 3336645.26 3336647.31 3336648.72 3336646.90 3336645.26 3336703.92 3336704.54 3336698.73 3336698.94 3336705.78 3336704.90 3336703.92
20	ОП34	Российская Федерация, Иркутская область, муниципальный район Иркутский, сельское поселение Карлукское, деревня Карлук, улица Гагарина	25230.58	Земли населённых пунктов	Земельные участки (территории) общего пользования 12.0	Образование из неразграниченных земель государственной собственности	400496.81 400497.30 400473.03 400472.70 400464.45 400464.69 400392.17 400388.13 400406.80 400419.97 400437.18 400447.88 400447.75 400459.31 400467.13 400474.68	3336211.11 3336223.88 3336225.14 3336218.64 3336219.04 3336225.63 3336228.93 3336220.62 3336219.66 3336219.22 3336217.89 3336217.51 3336213.94 3336213.27 3336212.74 3336212.26

							400482.23	3336211.82
							400496.81	3336211.11
							400372.60	3336218.17
							400375.06	3336229.73
							400169.52	3336239.14
							400151.65	3336240.14
							400151.59	3336233.14
							400155.16	3336233.34
							400155.21	3336232.34
							400152.65	3336232.20
							400152.52	3336229.06
							400152.71	3336229.68
							400169.75	3336229.75
							400187.56	3336228.73
							400204.57	3336227.78
							400204.55	3336225.27
							400214.54	3336224.97
							400222.21	3336224.77
							400222.25	3336227.70
							400239.80	3336227.07
							400257.21	3336226.41
							400274.75	3336226.13
							400294.10	3336225.04
							400294.08	3336221.76
							400297.48	3336221.64
							400306.27	3336221.41
							400306.62	3336221.40
							400306.63	3336221.60
							400313.12	3336221.49
							400313.11	3336221.27
							400313.92	3336221.24
							400334.41	3336220.85
							400341.68	3336220.26

							400349.35	3336219.84
							400359.97	3336219.10
							400372.60	3336218.17
							400207.39	3336229.92
							400206.39	3336229.96
							400206.43	3336230.96
							400207.42	3336230.92
							400207.39	3336229.92
							400172.29	3336231.06
							400171.29	3336231.10
							400171.33	3336232.10
							400172.33	3336232.06
							400172.29	3336231.06
							400277.57	3336227.60
							400274.51	3336227.33
							400274.43	3336228.32
							400277.46	3336228.60
							400277.57	3336227.60
							400241.39	3336228.64
							400240.39	3336228.68
							400240.42	3336229.68
							400241.42	3336229.64
							400241.39	3336228.64
							399597.44	3336393.91
							399559.56	3336346.94
							399562.16	3336343.84
							399571.60	3336336.36
							399593.96	3336318.99
							399599.99	3336314.31
							399600.09	3336314.26
							399603.66	3336312.61
							399611.57	3336311.36
							399616.14	3336313.65

							399622.28	3336308.71
							399621.87	3336307.58
							399624.65	3336305.61
							399630.12	3336301.87
							399626.43	3336296.50
							399634.04	3336291.49
							399639.34	3336289.59
							399658.97	3336278.08
							399672.57	3336275.17
							399674.96	3336274.32
							399723.90	3336255.63
							399725.59	3336264.56
							399731.85	3336262.94
							399752.96	3336261.50
							399754.24	3336260.46
							399754.91	3336264.87
							399754.92	3336264.88
							399741.86	3336270.23
							399712.59	3336285.42
							399677.00	3336309.24
							399653.47	3336329.38
							399631.57	3336356.49
							399604.39	3336399.29
							399597.44	3336393.91
							399683.21	3336298.10
							399682.21	3336298.10
							399682.21	3336299.10
							399683.21	3336299.10
							399683.21	3336298.10
							399825.79	3336251.14
							399821.68	3336251.28
							399906.08	3336248.80
							399905.82	3336240.50

							399918.06	3336240.18
							399918.34	3336248.36
							400068.30	3336242.84
							400115.20	3336242.21
							400143.19	3336240.62
							400142.83	3336227.65
							400134.37	3336227.88
							400124.45	3336228.12
							400114.74	3336228.47
							400107.02	3336228.69
							400099.84	3336229.10
							400089.61	3336229.45
							400079.71	3336229.80
							400072.49	3336230.20
							400072.45	3336232.53
							400072.43	3336233.33
							400061.66	3336233.42
							400061.71	3336230.67
							400054.58	3336230.85
							400047.28	3336230.88
							400047.30	3336233.73
							400037.00	3336233.81
							400019.77	3336235.01
							400002.40	3336235.62
							399982.02	3336235.68
							399967.09	3336236.05
							399965.30	3336237.09
							399957.49	3336237.50
							399957.29	3336234.60
							399949.57	3336234.74
							399942.27	3336235.21
							399942.20	3336237.77
							399932.47	3336238.23

							399932.50	3336238.56
							399914.87	3336239.29
							399914.49	3336236.20
							399907.15	3336236.36
							399897.42	3336236.73
							399897.48	3336239.86
							399879.59	3336240.68
							399879.47	3336237.42
							399869.63	3336237.78
							399869.67	3336238.82
							399861.72	3336238.60
							399855.39	3336238.80
							399854.47	3336238.36
							399852.31	3336238.46
							399852.53	3336241.60
							399844.77	3336241.93
							399844.57	3336238.69
							399834.64	3336239.01
							399825.32	3336239.53
							399825.79	3336251.14
							400505.18	3336138.16
							400510.52	3336223.36
							400541.09	3336221.96
							400580.34	3336218.76
							400581.33	3336208.73
							400581.18	3336205.74
							400569.58	3336206.45
							400569.67	3336207.54
							400558.76	3336208.10
							400558.73	3336206.91
							400544.41	3336207.78
							400536.82	3336208.25
							400529.21	3336208.45

							400515.80	3336209.51
							400511.00	3336209.71
							400510.91	3336203.81
							400505.18	3336138.16
							399811.48	3336240.06
							399810.25	3336242.56
							399797.26	3336243.14
							399797.54	3336249.43
							399801.53	3336249.26
							399801.62	3336251.25
							399810.61	3336250.86
							399810.70	3336252.37
							399802.21	3336253.22
							399770.79	3336258.38
							399773.37	3336241.54
							399811.48	3336240.06
							399790.75	3336245.35
							399777.78	3336245.98
							399777.92	3336248.95
							399778.06	3336253.42
							399787.55	3336252.93
							399790.99	3336249.32
							399790.75	3336245.35
							400497.06	3336237.00
							400498.73	3336249.60
							400490.52	3336249.28
							400461.29	3336250.33
							400448.98	3336250.54
							400448.90	3336249.28
							400436.71	3336249.68
							400436.65	3336246.32
							400424.53	3336246.79
							400391.40	3336248.94

							400386.42	3336252.65
							400393.28	3336267.73
							400402.17	3336285.98
							400397.62	3336296.64
							400394.42	3336301.53
							400390.86	3336308.00
							400393.42	3336335.33
							400395.59	3336336.85
							400391.56	3336344.58
							400380.31	3336333.67
							400367.02	3336331.65
							400342.82	3336334.93
							400356.77	3336330.60
							400381.65	3336328.22
							400381.38	3336320.97
							400386.67	3336307.04
							400392.14	3336295.35
							400387.74	3336279.34
							400376.67	3336248.52
							400361.00	3336249.91
							400361.00	3336250.67
							400352.23	3336251.35
							400337.95	3336253.64
							400337.89	3336253.66
							400336.02	3336244.45
							400497.06	3336237.00
							400323.77	3336245.02
							400324.35	3336255.36
							400316.15	3336255.69
							400315.98	3336253.39
							400294.45	3336254.45
							400275.78	3336255.61
							400258.55	3336255.95

							400258.64	3336258.47
							400251.03	3336259.01
							400241.19	3336259.40
							400230.78	3336259.88
							400230.01	3336258.88
							400223.53	3336259.16
							400216.52	3336259.44
							400215.79	3336260.29
							400205.87	3336260.74
							400195.73	3336261.34
							400188.19	3336261.48
							400185.10	3336261.48
							400184.74	3336261.26
							400181.43	3336261.37
							400180.60	3336261.64
							400170.67	3336262.06
							400163.27	3336262.17
							400153.06	3336262.97
							400151.96	3336253.15
							400170.11	3336252.12
							400323.77	3336245.02
							400142.06	3336253.72
							400143.09	3336264.24
							400140.75	3336263.48
							400135.37	3336263.56
							400125.50	3336263.82
							400115.12	3336263.77
							400115.09	3336261.29
							400108.31	3336261.59
							400100.51	3336261.87
							400090.42	3336262.26
							400079.50	3336262.61
							400073.39	3336263.04

							400055.62	3336263.61
							400037.81	3336264.24
							400037.85	3336265.19
							400030.40	3336264.66
							400030.46	3336267.11
							400021.06	3336267.32
							400003.97	3336268.15
							400003.70	3336258.06
							400068.62	3336255.84
							400115.66	3336255.21
							400142.06	3336253.72
							399995.94	3336258.33
							399998.39	3336277.31
							399996.40	3336271.47
							399994.12	3336268.13
							399986.34	3336268.39
							399980.88	3336268.56
							399980.91	3336265.82
							399965.69	3336266.46
							399966.14	3336270.35
							399896.07	3336273.83
							399880.09	3336274.65
							399865.19	3336275.41
							399856.58	3336275.82
							399801.82	3336278.63
							399798.54	3336278.91
							399791.77	3336279.40
							399751.01	3336284.88
							399683.22	3336326.05
							399655.71	3336347.06
							399655.14	3336346.41
							399662.36	3336338.88
							399685.14	3336319.38

							399719.05 399747.34 399774.34 399803.90 399822.62 399995.94 400522.15 400522.19 400521.68 400531.03 400531.11 400528.07 400519.18 400519.02 400517.94 400517.76 400510.54 400510.50 400542.01 400580.72 400580.61 400558.76 400554.52 400554.42 400546.40 400546.27 400538.42 400530.90 400522.15	3336296.71 3336282.03 3336270.93 3336266.11 3336264.25 3336258.33 3336245.50 3336248.55 3336260.04 3336259.75 3336264.22 3336264.34 3336264.96 3336261.73 3336248.84 3336245.82 3336246.02 3336236.38 3336234.92 3336231.85 3336245.80 3336246.95 3336247.16 3336245.80 3336246.09 3336244.35 3336244.65 3336245.04 3336245.50
21	ОП36	Российская Федерация, Иркутская	4620.33	Земли населённых пунктов	Земельные участки (территории) общего	Образование из неразграниченных земель	399996.29 400015.75 400014.32 400000.47	3335684.99 3335679.52 3335674.44 3335614.78

		область, муниципальный район Иркутский, сельское поселение Карлукское, деревня Карлук			пользования 12.0	государственной собственности	399995.39 399992.60 399954.04 399953.90 399914.43 399895.37 399876.79 399843.08 399843.31 399807.43 399806.38 399777.06 399747.30 399717.34 399684.93 399684.97 399673.37 399672.37 399672.37 399640.19 399609.23 399604.89 399597.04 399595.99 399553.91 399554.10 399554.31 399556.21 399588.27 399609.22 399627.70 399663.34 399697.60 399732.25 399765.23 399798.84	3335596.94 3335585.12 3335595.55 3335595.68 3335606.40 3335611.58 3335616.63 3335627.91 3335629.06 3335639.32 3335639.63 3335647.22 3335654.61 3335659.14 3335664.42 3335664.96 3335666.78 3335666.78 3335667.11 3335672.51 3335678.36 3335679.09 3335680.43 3335677.64 3335689.37 3335690.29 3335691.28 3335700.24 3335690.58 3335686.11 3335682.12 3335677.50 3335672.74 3335667.86 3335661.37 3335653.45

							399824.02	3335647.34
							399855.11	3335638.83
							399889.93	3335629.68
							399893.02	3335643.37
							399893.08	3335643.35
							399900.36	3335640.91
							399900.85	3335642.61
							399941.03	3335630.03
							399979.59	3335616.79
							399996.29	3335684.99
							399571.02	3335734.59
							399576.06	3335744.46
							399576.53	3335745.38
							399577.22	3335746.73
							399587.24	3335743.77
							399611.52	3335736.79
							399611.83	3335736.70
							399611.91	3335736.95
							399612.55	3335736.84
							399612.46	3335736.31
							399645.23	3335730.84
							399679.91	3335726.83
							399708.99	3335723.81
							399708.88	3335722.72
							399714.30	3335721.99
							399714.57	3335723.08
							399748.59	3335717.61
							399783.09	3335714.04
							399783.05	3335713.84
							399782.99	3335713.14
							399804.00	3335711.94
							399832.90	3335710.29
							399833.53	3335692.42
							399801.55	3335696.77
							399768.20	3335701.79
							399734.43	3335705.64

							399734.24 399701.19 399701.41 399696.94 399696.59 399667.66 399633.65 399616.05 399608.85 399600.93 399570.15 399571.02	3335705.31 3335709.31 3335711.57 3335712.42 3335709.74 3335715.61 3335719.46 3335722.25 3335723.40 3335725.17 3335733.38 3335734.59
22	ОП36_1	Российская Федерация, Иркутская область, муниципальный район Иркутский, сельское поселение Карлукское, деревня Карлук	2841.37	Земли населённых пунктов	Земельные участки (территории) общего пользования 12.0	Образование из неразграниченных земель государственной собственности	399583.58 399584.80 399542.36 399536.77 399536.90 399583.58 400416.69 400405.83 400389.38 400343.95 400289.08 400216.64 400187.27 400088.70 399986.32 399985.88 399985.28 400015.25 400042.60 400072.97 400103.15	3335641.87 3335646.15 3335659.62 3335651.69 3335651.66 3335641.87 3335468.43 3335458.06 3335462.43 3335471.84 3335487.24 3335498.21 3335504.30 3335527.17 3335546.23 3335549.64 3335554.10 3335547.90 3335540.85 3335532.70 3335526.85

							400132.00 400147.46 400162.73 400193.57 400223.32 400252.84 400253.15 400267.78 400282.25 400311.15 400357.66 400389.63 400416.69	3335521.02 3335517.91 3335514.84 3335508.59 3335502.34 3335496.89 3335497.94 3335494.92 3335491.94 3335486.76 3335479.10 3335473.92 3335468.43
23	ОП44	Российская Федерация, Иркутская область, муниципальный район Иркутский, сельское поселение Карлукское, деревня Карлук	1800.88	Земли населённых пунктов	Земельные участки (территории) общего пользования 12.0	Образование из неразграниченных земель государственной собственности	399787.47 399785.02 399777.68 399776.00 399772.21 399773.07 399771.57 399769.18 399767.52 399764.50 399760.19 399761.51 399779.29 399781.45 399787.47 399793.58 399797.80 399804.45 399810.40	3336661.99 3336656.89 3336647.67 3336647.64 3336643.02 3336642.24 3336640.39 3336636.32 3336637.81 3336640.26 3336644.82 3336646.94 3336663.90 3336669.06 3336661.99 3336685.68 3336682.81 3336694.63 3336704.13

							399814.91 399815.46 399818.64 399819.66 399830.25 399825.92 399822.09 399878.49 399864.10 399827.59 399839.16 399816.86 399823.18 399812.28 399813.40 399808.97 399802.75 399800.40 399796.94 399793.58	3336710.15 3336709.82 3336714.58 3336714.19 3336728.45 3336731.61 3336734.69 3336813.00 3336820.01 3336773.72 3336764.97 3336734.75 3336730.06 3336715.53 3336714.50 3336708.56 3336699.49 3336695.94 3336690.72 3336685.68
24	ОП50	Российская Федерация, Иркутская область, муниципальный район Иркутский, сельское поселение Карлукское, деревня Карлук	2383.52	Земли населённых пунктов	Земельные участки (территории) общего пользования 12.0	Образование из неразграниченных земель государственной собственности	399598.91 399607.19 399613.78 399639.09 399642.29 399643.35 399670.59 399693.79 399670.34 399670.27 399634.92 399605.44	3336625.99 3336622.84 3336633.84 3336679.78 3336676.66 3336678.79 3336693.49 3336706.88 3336711.78 3336700.07 3336683.49 3336633.82

							399598.91	3336625.99
							399663.52	3336691.35
							399662.56	3336691.63
							399662.83	3336692.59
							399663.80	3336692.31
							399663.52	3336691.35
							400398.28	3336354.81
							400407.37	3336367.62
							400413.07	3336376.12
							400437.34	3336426.90
							400439.31	3336431.01
							400445.44	3336443.85
							400461.07	3336487.13
							400454.87	3336488.54
							400452.15	3336477.30
							400453.66	3336476.81
							400452.01	3336471.68
							400452.75	3336471.29
							400447.67	3336455.54
							400414.33	3336382.37
							400406.67	3336369.64
							400398.28	3336354.81
							399600.29	3336489.81
							399607.26	3336494.97
							399617.79	3336514.62
							399630.83	3336538.16
							399640.05	3336554.81
							399667.14	3336602.25
							399710.50	3336575.99
							399727.92	3336559.75
							399728.15	3336560.15
							399731.92	3336565.33
							399739.72	3336573.91

							399754.77 399770.65 399769.86 399734.07 399729.74 399711.10 399673.30 399675.97 399671.72 399666.60 399647.36 399624.95 399624.89 399604.44 399595.90 399600.29	3336592.41 3336608.74 3336610.62 3336571.48 3336566.35 3336577.81 3336602.68 3336606.94 3336609.69 3336613.13 3336579.98 3336541.38 3336536.70 3336497.72 3336492.27 3336489.81
25	ОП54	Российская Федерация, Иркутская область, муниципальный район Иркутский, сельское поселение Карлукское, деревня Карлук	2901.39	Земли населённых пунктов	Земельные участки (территории) общего пользования 12.0	Образование из неразграниченных земель государственной собственности	399335.19 399321.81 399303.39 399284.98 399266.58 399248.17 399225.15 399228.99 399234.24 399246.08 399263.99 399282.28 399286.46 399300.43 399318.52 399343.26	3337004.23 3337019.54 3337042.82 3337066.56 3337090.28 3337114.02 3337143.70 3337150.09 3337158.83 3337143.70 3337120.28 3337096.95 3337090.82 3337073.54 3337050.08 3337018.13

							399335.96 399335.19	3337004.86 3337004.23
26	П306	Российская Федерация, Российская Федерация, Иркутская область, Иркутский район, Карлукское муниципальное образование, д. Карлук, дорога по ул. Южная	15385.08	Земли населённых пунктов	Земельные участки (территории) общего пользования 12.0	Перераспределение ЗУ 38:06:000000:8966, 38:06:120101:1439,38:06:120101:1423, 38:06:120101:1422, 38:06:120101:2394 и 38:06:000000:6874	399418.84 399437.38 399459.66 399474.09 399505.24 399515.65 399534.32 399542.36 399553.91 399554.10 399552.38 399552.57 399554.31 399556.21 399567.07 399566.78 399565.87 399567.47 399571.02 399576.06 399575.99 399576.22 399576.53 399577.22 399589.71 399591.93 399608.91 399622.13 399630.21 399635.73	3335403.10 3335397.28 3335458.34 3335481.28 3335566.38 3335596.49 3335648.22 3335659.62 3335689.37 3335690.29 3335690.62 3335691.60 3335691.28 3335700.24 3335731.96 3335731.83 3335732.24 3335735.80 3335734.59 3335744.46 3335744.48 3335745.45 3335745.38 3335746.73 3335780.16 3335785.58 3335833.86 3335887.75 3335894.48 3335890.71

							399663.96	3335884.40
							399695.02	3335880.08
							399710.90	3335892.70
							399707.22	3335897.12
							399705.11	3335902.93
							399711.49	3335949.65
							399715.44	3335960.15
							399719.65	3335987.58
							399726.09	3335996.49
							399730.51	3335998.52
							399729.66	3335998.85
							399730.00	3335999.80
							399731.87	3335999.14
							399749.37	3336007.16
							399747.90	3336021.51
							399746.60	3336035.10
							399746.96	3336074.38
							399748.77	3336132.91
							399752.86	3336186.08
							399758.23	3336185.66
							399759.42	3336205.76
							399768.00	3336225.92
							399772.87	3336230.61
							399773.37	3336241.54
							399770.79	3336258.38
							399754.91	3336264.87
							399754.24	3336260.46
							399753.70	3336245.04
							399753.75	3336245.04
							399753.54	3336241.41
							399752.77	3336228.28
							399744.15	3336204.01
							399740.94	3336156.88

							399740.69	3336152.99
							399740.07	3336143.47
							399737.18	3336136.00
							399736.74	3336130.99
							399736.92	3336130.95
							399736.97	3336130.16
							399736.64	3336125.48
							399738.91	3336125.48
							399738.88	3336120.98
							399737.72	3336108.74
							399737.18	3336083.40
							399737.63	3336018.56
							399737.67	3336012.58
							399717.17	3336009.88
							399714.81	3336007.11
							399710.49	3336000.39
							399707.50	3335990.06
							399710.40	3335988.48
							399708.41	3335980.85
							399707.68	3335981.02
							399707.59	3335980.63
							399705.74	3335973.50
							399703.85	3335963.90
							399701.82	3335964.35
							399699.95	3335956.03
							399698.96	3335948.84
							399697.05	3335934.91
							399695.58	3335924.23
							399692.37	3335904.19
							399677.56	3335896.99
							399664.92	3335898.90
							399652.14	3335900.93
							399628.98	3335903.98

							399628.55	3335902.02
							399624.66	3335902.61
							399608.88	3335891.37
							399607.20	3335885.63
							399608.30	3335884.03
							399607.32	3335880.93
							399605.62	3335879.98
							399600.40	3335862.50
							399592.24	3335835.13
							399584.44	3335804.28
							399578.79	3335805.64
							399575.68	3335807.75
							399564.39	3335775.55
							399551.63	3335741.45
							399555.73	3335740.60
							399546.78	3335719.07
							399546.90	3335718.87
							399540.98	3335706.72
							399535.55	3335695.81
							399536.06	3335695.81
							399536.06	3335694.21
							399534.88	3335694.20
							399534.42	3335692.88
							399519.96	3335660.81
							399521.58	3335661.51
							399522.47	3335661.06
							399520.83	3335657.82
							399518.88	3335658.40
							399512.90	3335644.98
							399506.70	3335628.04
							399499.22	3335607.38
							399491.71	3335586.88
							399484.24	3335566.51

							399476.81	3335546.27
							399469.44	3335526.15
							399461.94	3335505.70
							399454.08	3335484.39
							399445.92	3335462.07
							399436.89	3335437.38
							399428.45	3335414.31
							399422.75	3335412.76
							399418.84	3335403.10
							399702.33	3335944.59
							399701.36	3335944.84
							399702.81	3335950.50
							399703.78	3335950.26
							399702.33	3335944.59
							399721.22	3336003.22
							399720.22	3336003.22
							399720.22	3336004.22
							399721.22	3336004.22
							399721.22	3336003.22
							399605.65	3335873.34
							399606.68	3335876.95
							399607.64	3335876.68
							399606.62	3335873.06
							399605.65	3335873.34
							399601.53	3335850.87
							399600.53	3335850.87
							399600.53	3335851.87
							399601.53	3335851.87
							399601.53	3335850.87
							399590.82	3335823.89
							399594.63	3335822.92
							399594.38	3335821.95
							399590.57	3335822.92

							399590.82	3335823.89
							399587.04	3335804.65
							399586.04	3335804.65
							399586.04	3335805.65
							399587.04	3335805.65
							399587.04	3335804.65
							399575.12	3335780.64
							399576.71	3335784.15
							399577.62	3335783.74
							399576.03	3335780.23
							399575.12	3335780.64
							399567.00	3335758.69
							399566.00	3335758.69
							399566.00	3335759.69
							399567.00	3335759.69
							399567.00	3335758.69
							399555.71	3335732.90
							399554.71	3335732.90
							399554.71	3335733.90
							399555.71	3335733.90
							399555.71	3335732.90
							399545.05	3335708.59
							399543.16	3335705.54
							399542.31	3335706.07
							399544.20	3335709.12
							399545.05	3335708.59
							399554.88	3335701.44
							399556.02	3335704.68
							399556.97	3335704.34
							399555.82	3335701.11
							399554.88	3335701.44
							399550.05	3335689.03
							399551.00	3335688.72

							399550.69 399550.07 399549.76 399548.81 399546.99 399546.04 399546.35 399546.97 399547.28 399548.23 399550.05 399549.94 399548.94 399548.94 399549.94 399549.94 399527.22 399525.94 399525.00 399526.28 399527.22	3335687.77 3335685.86 3335684.91 3335685.22 3335685.81 3335686.12 3335687.07 3335688.98 3335689.93 3335689.62 3335689.03 3335691.41 3335691.41 3335692.41 3335692.41 3335691.41 3335673.71 3335670.23 3335670.58 3335674.05 3335673.71
27	ОП55	Российская Федерация, Иркутская область, муниципальный район Иркутский, сельское поселение Карлукское, деревня Карлук,	276.92	Земли населённых пунктов	Земельные участки (территории) общего пользования 12.0	Образование из неразграниченных земель государственной собственности	399848.47 399858.10 399853.62 399849.77 399843.96 399848.47	3335825.27 3335870.05 3335869.80 3335868.05 3335825.47 3335825.27

		земельный участок дорога по улице Школьная						

I.9. Перечень и сведения о площади образуемых земельных участков, в отношении которых предполагаются резервирование и (или) изъятие для государственных или муниципальных нужд

Земельные участки, в отношении которых предполагается резервирование и (или) изъятие для государственных или муниципальных нужд отсутствуют.

I.10. Красные линии.

Согласно статьи 1 Градостроительного кодекса РФ от N 190-ФЗ 29.12.2004 красные линии - линии, которые обозначают границы территорий общего пользования.

Красные линии в районе объекта проектирования отображены на листе: «Чертеж красных линии и земельных участков общего пользования», а сведения о местоположении – в таблице 6.

Таблица 6

№ п/п	Обозначение	Протяженность, м	Координаты характерных точек	
			X	Y
1	2	3	4	5
1.	КЛ1	240.16	401150.12 401167.02 401150.83 401132.36 401091.60 401072.27 401116.39 401127.46 401140.78 401150.12	3336068.81 3336096.78 3336106.22 3336116.23 3336139.11 3336117.03 3336090.84 3336082.52 3336074.45 3336068.81
2.	КЛ2	843.08	401062.33 401072.13 401077.05 401090.19 401091.25 401071.34 401061.03 401055.91 401049.82 401038.29 401020.27 400997.00 400991.61 400991.26 400969.71 400968.53 400953.44 400942.67 400918.09	3336125.85 3336139.00 3336135.85 3336152.84 3336154.03 3336188.52 3336206.37 3336208.67 3336211.42 3336219.09 3336231.09 3336246.57 3336250.16 3336250.27 3336257.14 3336260.19 3336265.25 3336268.87 3336280.05

			400880.65 400878.54 400870.37 400871.37 400853.92 400809.16 400816.04 400817.03 400824.62 400827.43 400833.76 400839.99 400840.97 400841.02 400841.39 400855.75 400886.72 400886.38 400896.02 400913.22 400943.60 400971.90 401001.40 401021.37 401030.98 401038.81 401041.59 401050.10 401042.30 401062.33	3336302.29 3336308.65 3336312.95 3336332.72 3336346.93 3336357.93 3336311.76 3336303.90 3336304.65 3336287.82 3336251.72 3336216.24 3336215.31 3336215.00 3336214.91 3336211.47 3336205.02 3336203.63 3336200.88 3336194.58 3336182.81 3336171.78 3336160.05 3336148.91 3336143.49 3336157.45 3336155.86 3336151.00 3336137.10 3336125.85
3.	КЛ3	1469.23	401121.06 401128.12 401133.27 401133.34 401130.28 401122.40 401118.46 401102.43 401075.97 401049.09 401020.43 400994.79 400965.63 400936.81 400907.49 400905.79 400879.41 400853.46 400854.78 400883.55 400912.38 400941.31 400973.65 400987.25 401001.09 401026.44	3335986.82 3336006.24 3336022.48 3336023.48 3336025.39 3336029.23 3336031.15 3336040.06 3336054.87 3336070.01 3336083.54 3336094.54 3336106.46 3336117.98 3336128.49 3336129.09 3336137.83 3336147.18 3336152.24 3336142.47 3336132.25 3336122.69 3336109.02 3336103.43 3336097.59 3336086.80

			401026.80	3336087.12
			401065.01	3336066.64
			401102.74	3336045.01
			401133.63	3336027.64
			401141.12	3336054.57
			401140.88	3336058.67
			401138.89	3336062.14
			401136.39	3336064.00
			401121.30	3336072.89
			401098.09	3336086.94
			401084.50	3336095.16
			401083.64	3336095.68
			401082.54	3336096.35
			401083.96	3336098.46
			401047.75	3336119.21
			401049.32	3336121.60
			401020.75	3336134.99
			401019.35	3336135.62
			401006.05	3336141.64
			401005.76	3336141.77
			401005.57	3336141.86
			401005.19	3336142.03
			400991.56	3336148.20
			400985.55	3336150.87
			400985.07	3336151.09
			400974.35	3336155.85
			400970.54	3336157.54
			400969.45	3336158.02
			400969.38	3336158.05
			400964.28	3336160.32
			400955.83	3336162.54
			400955.69	3336162.58
			400934.74	3336168.08
			400905.15	3336177.66
			400875.97	3336187.20
			400842.21	3336194.13
			400838.45	3336187.81
			400822.18	3336158.40
			400811.90	3336143.40
			400796.09	3336125.84
			400795.39	3336120.35
			400820.11	3336110.21
			400848.77	3336098.45
			400878.17	3336086.21
			400879.67	3336085.61
			400906.97	3336075.00
			400908.98	3336074.26
			400935.53	3336063.76
			400969.80	3336050.08
			400997.72	3336038.68
			401025.89	3336026.95
			401054.66	3336015.57
			401083.72	3336002.93
			401083.21	3336001.75
			401101.35	3335994.07
			401101.96	3335995.06
			401121.06	3335986.82

4.	КЛ4	861.88	401121.24 401131.44 401124.41 401116.88 401105.15 401105.30 401073.72 401068.62 401040.57 401012.15 400984.68 400956.73 400928.32 400900.22 400872.50 400824.30 400823.98 400779.24 400755.05 400806.77 400849.73 400879.64 400907.27 400934.57 400963.14 400991.50 401019.38 401054.02 401084.00 401090.81 401121.24	3335917.44 3335941.40 3335958.32 3335962.03 3335972.88 3335973.17 3335986.93 3335988.41 3336000.39 3336012.54 3336024.28 3336036.37 3336047.23 3336058.88 3336070.23 3336090.50 3336089.74 3336108.79 3336079.23 3336054.64 3336034.38 3336024.09 3336011.58 3335998.95 3335986.81 3335973.23 3335961.30 3335945.91 3335932.20 3335928.63 3335917.44
5.	КЛ5	882.87	401092.16 401105.67 401107.11 401118.82 401100.44 401087.63 401058.10 401034.97 401004.45 401002.06 400977.13 400947.20 400919.31 400908.26 400862.87 400834.86 400807.77 400780.97 400754.38 400731.87	3335876.64 3335881.58 3335884.88 3335911.69 3335919.34 3335924.67 3335937.38 3335947.34 3335961.73 3335962.78 3335973.65 3335986.91 3335999.06 3336004.45 3336024.60 3336035.52 3336048.38 3336060.93 3336073.80 3336039.88

			400758.89 400785.68 400811.60 400811.50 400816.29 400838.74 400883.24 400894.78 400898.42 400902.39 400922.36 400924.71 400950.18 400977.66 400980.91 401006.28 401041.74 401071.47 401092.16	3336026.83 3336014.08 3336001.29 3336001.14 3335998.78 3335987.71 3335966.14 3335960.46 3335958.84 3335957.07 3335948.20 3335947.16 3335935.88 3335923.21 3335922.39 3335911.86 3335897.31 3335885.10 3335876.64
6.	КЛ6	885.90	401057.14 401069.64 401064.68 401075.07 401073.65 401050.25 400994.14 400980.97 400979.95 400967.76 400967.54 400964.53 400940.23 400938.34 400912.42 400911.68 400885.15 400882.93 400856.37 400855.99 400828.20 400798.59 400798.11 400770.85 400743.88 400744.23 400723.60 400717.34 400714.46 400696.46 400722.16 400749.45 400776.66 400805.82 400834.80 400859.96 400861.72	3335819.82 3335837.73 3335840.45 3335857.31 3335858.04 3335870.17 3335895.64 3335901.86 3335902.34 3335908.10 3335907.87 3335909.28 3335920.65 3335921.53 3335933.59 3335933.95 3335946.84 3335947.93 3335961.02 3335960.45 3335973.48 3335987.01 3335986.19 3335998.55 3336011.84 3336012.33 3336023.89 3336027.68 3336023.15 3335995.46 3335978.89 3335964.77 3335951.78 3335937.55 3335924.38 3335913.26 3335912.44

			400888.37 400915.18 400916.33 400944.37 400957.05 400971.06 401026.31 401047.99 401057.14	3335899.76 3335887.19 3335886.67 3335873.94 3335867.62 3335860.63 3335834.16 3335823.71 3335819.82
7.	КЛ7	289.39	401107.01 401109.24 401109.97 401110.78 401096.61 401084.63 401078.85 401075.16 401074.74 401074.56 401075.77 401075.54 401074.31 401070.24 401057.88 401065.52 401068.23 401078.00 401078.41 401107.01	3335733.02 3335795.02 3335820.22 3335848.14 3335846.99 3335842.74 3335829.88 3335821.67 3335820.74 3335820.34 3335820.04 3335819.07 3335819.35 3335807.46 3335756.95 3335753.23 3335751.90 3335747.14 3335746.94 3335733.02
8.	КЛ8	936.62	401047.10 401061.38 401034.29 400996.80 400967.02 400939.34 400910.57 400910.21 400897.11 400883.85 400871.20 400858.59 400830.76 400802.13 400773.84 400746.40 400719.54 400692.08 400681.34 400670.23 400697.38 400697.93 400705.79 400721.84 400725.61 400754.71	3335762.72 3335809.60 3335822.60 3335841.38 3335856.19 3335869.98 3335882.76 3335882.88 3335888.57 3335894.33 3335900.28 3335906.21 3335919.30 3335932.84 3335946.69 3335960.52 3335973.81 3335987.79 3335968.19 3335947.92 3335933.90 3335934.89 3335930.95 3335922.89 3335920.93 3335909.02

			400782.47 400809.24 400840.65 400853.34 400866.16 400864.60 400877.62 400890.49 400890.78 400890.01 400918.80 400919.81 400946.40 400947.43 400948.93 400976.23 400992.12 400995.63 400999.14 401015.02 401014.85 401028.19 401042.63 401047.10	3335894.69 3335880.79 3335866.82 3335861.18 3335855.48 3335852.05 3335845.85 3335839.72 3335839.57 3335837.86 3335823.84 3335826.12 3335813.71 3335815.83 3335815.10 3335799.79 3335791.46 3335789.62 3335787.78 3335779.45 3335779.06 3335772.20 3335764.96 3335762.72
9.	КЛ9	338.82	401093.60 401108.96 401104.63 401106.61 401103.61 401095.32 401074.03 401057.82 401055.70 401049.77 401029.82 401014.08 401016.75 401037.88 401063.98 401093.60	3335614.80 3335653.98 3335656.59 3335664.55 3335713.56 3335717.92 3335728.35 3335736.56 3335735.86 3335733.89 3335694.16 3335662.81 3335654.76 3335644.14 3335631.02 3335614.80
10.	КЛ10	1004.15	401001.90 401021.45 401046.20 401018.15 401001.37 400990.07 400964.15 400963.01 400935.41 400908.07 400880.25 400871.28 400852.80 400839.14 400825.47	3335662.30 3335697.64 3335742.39 3335756.56 3335765.02 3335770.71 3335784.36 3335784.96 3335798.49 3335811.71 3335825.32 3335829.72 3335838.79 3335845.47 3335852.16

			400811.92 400798.13 400769.91 400743.07 400743.35 400728.41 400721.33 400720.85 400716.98 400717.31 400716.41 400716.10 400688.67 400662.07 400641.45 400640.08 400656.71 400664.98 400691.72 400703.97 400717.80 400744.14 400771.27 400784.00 400796.63 400810.35 400823.24 400840.54 400849.08 400875.16 400899.81 400925.61 400923.53 400950.62 400963.62 400976.26 401001.21 401001.90	3335858.79 3335865.54 3335879.49 3335892.90 3335893.42 3335900.52 3335904.23 3335903.43 3335905.55 3335906.26 3335906.70 3335906.08 3335919.62 3335933.54 3335895.78 3335890.56 3335879.27 3335874.68 3335860.45 3335853.80 3335846.50 3335832.26 3335816.72 3335808.33 3335800.53 3335792.81 3335784.60 3335773.60 3335768.17 3335751.51 3335734.42 3335714.76 3335711.41 3335695.39 3335687.00 3335678.84 3335662.74 3335662.30
11.	КЛ11	83.29	400893.73 400898.82 400875.61 400869.44 400893.73	3335719.93 3335731.52 3335746.55 3335731.89 3335719.93
12.	КЛ12	562.09	400855.44 400861.93 400794.22 400752.12 400713.07 400675.13 400637.95 400624.48 400661.89 400700.24 400740.54 400783.79	3335739.53 3335752.37 3335796.10 3335821.21 3335841.92 3335862.35 3335882.46 3335855.65 3335836.77 3335817.61 3335797.36 3335775.55

			400855.44	3335739.53
13.	КЛ13	612.58	401111.26 401099.08 401076.15 401058.41 401041.97 401040.00 400990.87 400957.97 400950.65 400910.43 400870.21 400856.76 400896.97 400937.19 400977.40 401022.98 401028.01 401029.93 401042.39 401049.13 401062.68 401070.90 401111.26	3335555.27 3335594.96 3335606.46 3335615.62 3335623.63 3335624.62 3335649.29 3335667.04 3335669.49 3335689.69 3335709.88 3335683.07 3335662.87 3335642.68 3335622.49 3335597.35 3335595.10 3335594.25 3335588.68 3335585.70 3335579.67 3335575.54 3335555.27
14.	КЛ14	663.34	401096.56 401114.17 401100.53 401085.78 401068.20 401059.02 401037.08 401014.93 400988.12 400961.31 400934.50 400907.68 400880.88 400854.06 400836.11 400862.93 400889.73 400916.55 400943.35 400970.17 400996.98 401019.14 401041.22 401050.20 401068.18 401081.57 401096.56	3335510.97 3335548.28 3335554.57 3335561.36 3335570.19 3335574.80 3335585.81 3335596.93 3335610.39 3335623.85 3335637.32 3335650.78 3335664.24 3335677.71 3335641.96 3335628.49 3335615.03 3335601.56 3335588.10 3335574.64 3335561.18 3335550.06 3335538.98 3335534.47 3335525.44 3335518.71 3335510.97

15.	КЛ15	604.03	400843.56 400857.70 400836.94 400816.59 400796.50 400776.38 400754.19 400736.16 400716.14 400695.52 400678.38 400656.12 400615.97 400615.50 400602.05 400642.30 400664.21 400681.71 400702.23 400722.46 400740.29 400759.93 400762.26 400782.12 400802.02 400821.34 400843.56	3335688.62 3335716.65 3335727.29 3335736.80 3335746.89 3335757.00 3335768.14 3335777.20 3335787.52 3335798.16 3335807.02 3335818.52 3335838.71 3335837.78 3335810.97 3335789.97 3335778.73 3335769.74 3335759.76 3335749.91 3335740.47 3335730.18 3335728.94 3335718.35 3335709.34 3335699.07 3335688.62
16.	КЛ16	623.09	400822.84 400840.66 400814.14 400803.56 400787.42 400787.03 400760.22 400733.41 400706.60 400679.79 400652.97 400626.16 400599.35 400581.40 400608.22 400635.02 400661.84 400688.65 400715.46 400742.27 400769.08 400768.69 400786.36 400795.58 400822.84	3335647.65 3335684.43 3335698.48 3335704.11 3335712.05 3335711.36 3335724.83 3335738.28 3335751.75 3335765.21 3335778.68 3335792.14 3335805.60 3335769.85 3335756.39 3335742.93 3335729.46 3335716.00 3335702.54 3335689.07 3335675.62 3335674.95 3335665.78 3335661.52 3335647.65

17.	КЛ17	850.57	401129.77 401142.48 401152.49 401148.87 401137.58 401118.79 401118.38 401112.98 401095.26 401068.44 401069.23 401041.62 401014.82 400988.00 400961.19 400934.38 400907.57 400880.76 400853.95 400827.13 400800.62 400827.92 400854.73 400881.55 400908.35 400935.17 400960.97 400988.79 401015.60 401042.41 401069.22 401084.02 401092.35 401102.71 401110.84 401129.77	3335407.22 3335432.53 3335452.45 3335462.53 3335469.85 3335478.55 3335477.84 3335480.55 3335489.45 3335502.91 3335504.42 3335516.37 3335529.84 3335543.31 3335556.77 3335570.23 3335583.69 3335597.16 3335610.62 3335624.09 3335571.94 3335558.79 3335545.32 3335531.86 3335518.39 3335504.93 3335491.50 3335478.01 3335464.54 3335451.08 3335437.62 3335430.19 3335426.01 3335420.81 3335416.73 3335407.22
18.	КЛ18	162.70	401127.19 401158.71 401158.89 401141.37 401139.96 401107.54 401127.19	3335336.79 3335385.70 3335387.17 3335397.24 3335395.15 3335346.69 3335336.79
19.	КЛ19	860.28	401101.29 401133.71 401133.99 401115.41 401089.61 401083.36 401066.53 401039.72 401012.91 400986.09 400959.29 400932.47	3335349.85 3335398.26 3335398.84 3335408.28 3335420.65 3335423.80 3335432.25 3335445.72 3335459.18 3335472.65 3335486.10 3335499.57

			400905.67 400878.85 400852.03 400838.34 400825.23 400798.41 400772.38 400799.20 400812.47 400826.01 400852.82 400879.63 400906.44 400933.25 400960.07 400986.88 401013.69 401040.50 401057.13 401063.49 401082.77 401101.29	3335513.03 3335526.50 3335539.95 3335546.83 3335553.42 3335566.88 3335515.05 3335501.58 3335494.92 3335488.12 3335474.66 3335461.20 3335447.73 3335434.27 3335420.80 3335407.35 3335393.88 3335380.42 3335371.92 3335368.66 3335359.18 3335349.85
20.	КЛ20	157.00	401051.28 401088.87 401069.25 401031.66 401051.28	3335291.47 3335333.69 3335343.58 3335301.36 3335291.47
21.	КЛ21	767.31	401024.89 401062.63 401031.53 401004.71 400977.91 400951.09 400924.28 400897.47 400870.65 400843.85 400817.03 400790.22 400763.41 400762.95 400738.43 400744.98 400765.54 400792.36 400819.16 400845.98 400871.95 400899.60 400926.41 400953.22 400980.03 401006.84 401024.89	3335304.77 3335346.92 3335362.54 3335376.01 3335389.47 3335402.93 3335416.39 3335429.86 3335443.32 3335456.78 3335470.24 3335483.71 3335497.17 3335497.40 3335448.12 3335444.87 3335434.56 3335421.09 3335407.63 3335394.16 3335380.24 3335367.24 3335353.78 3335340.31 3335326.85 3335313.39 3335304.77

22.	КЛ22	71.16	401017.63 401037.11 401049.46 401029.97	3335270.43 3335260.60 3335285.19 3335295.01
23.	КЛ23	677.82	401023.64 401004.15 400977.34 400950.53 400923.72 400896.91 400870.09 400843.28 400816.34 400790.31 400762.84 400736.04 400710.53 400738.17 400764.98 400789.87 400791.79 400818.60 400845.41 400872.22 400899.04 400925.85 400952.66 400972.30 400979.47	3335298.20 3335308.02 3335321.49 3335334.95 3335348.42 3335361.87 3335375.34 3335388.81 3335402.35 3335416.24 3335429.19 3335442.66 3335393.92 3335380.04 3335366.58 3335354.21 3335353.11 3335339.66 3335326.19 3335312.73 3335299.26 3335285.80 3335272.34 3335262.47 3335258.87
24.	КЛ24	656.03	400787.70 400813.73 400786.91 400760.11 400733.29 400706.49 400679.67 400652.86 400626.05 400599.24 400583.15 400572.43 400561.21 400546.40 400573.21 400600.02 400626.84 400653.64 400680.46 400707.26 400734.08 400760.89 400787.70	3335578.98 3335630.81 3335644.28 3335657.74 3335671.20 3335684.66 3335698.13 3335711.59 3335725.05 3335738.51 3335746.59 3335751.98 3335729.64 3335700.15 3335686.68 3335673.22 3335659.76 3335646.29 3335632.83 3335619.36 3335605.90 3335592.44 3335578.98

25.	КЛ25	656.05	400758.98 400785.01 400758.20 400731.39 400704.58 400677.76 400650.95 400624.14 400597.32 400570.52 400543.70 400517.68 400544.49 400571.30 400598.11 400624.92 400651.74 400678.54 400705.36 400732.16 400758.98	3335521.78 3335573.61 3335587.08 3335600.54 3335614.01 3335627.47 3335640.93 3335654.39 3335667.86 3335681.32 3335694.79 3335642.94 3335629.49 3335616.02 3335602.56 3335589.09 3335575.64 3335562.17 3335548.71 3335535.24 3335521.78
26.	КЛ26	650.04	400725.32 400750.01 400723.19 400696.38 400669.57 400642.76 400615.94 400589.14 400562.32 400535.52 400508.70 400484.02 400510.83 400537.64 400564.45 400591.27 400618.08 400644.89 400671.70 400698.51 400725.32	3335454.75 3335503.90 3335517.37 3335530.83 3335544.30 3335557.75 3335571.22 3335584.68 3335598.15 3335611.61 3335625.07 3335575.92 3335562.45 3335548.99 3335535.52 3335522.07 3335508.60 3335495.14 3335481.67 3335468.22 3335454.75
27.	КЛ27	650.06	400697.95 400722.63 400695.82 400669.00 400642.20 400615.38 400588.57 400575.16 400561.76 400534.95 400508.14 400481.33 400468.98	3335400.23 3335449.39 3335462.85 3335476.31 3335489.78 3335503.24 3335516.70 3335523.43 3335530.16 3335543.63 3335557.09 3335570.56 3335545.97

			400468.08 400456.64 400462.02 400483.46 400510.27 400537.08 400550.49 400563.89 400590.71 400617.51 400644.33 400671.13 400697.95	3335544.17 3335521.40 3335518.70 3335507.94 3335494.47 3335481.01 3335474.28 3335467.55 3335454.08 3335440.62 3335427.16 3335413.70 3335400.23
28.	КЛ28	230.02	400528.10 400501.29 400474.48 400447.67 400425.23 400452.04 400478.85 400505.67	3335463.14 3335476.61 3335490.06 3335503.53 3335458.84 3335445.38 3335431.92 3335418.45
29.	КЛ29	2190.22	400416.69 400432.36 400432.36 400374.56 400323.90 400294.55 400279.90 400235.24 400232.28 400202.99 400173.68 400158.46 400143.58 400113.34 400084.54 400084.36 400054.00 400024.91 399995.39 399992.60 399954.04 399914.43 399895.37 399876.79 399843.08 399843.31 399807.43 399806.38 399777.06 399747.30 399717.34 399684.93 399684.97 399673.37	3335468.43 3335506.67 3335688.43 3335688.43 3335528.95 3335533.97 3335536.73 3335545.47 3335546.11 3335552.45 3335558.49 3335561.70 3335564.84 3335571.43 3335577.38 3335577.37 3335583.97 3335590.41 3335596.94 3335585.12 3335595.55 3335606.40 3335611.58 3335616.63 3335627.91 3335629.06 3335639.32 3335639.63 3335647.22 3335654.61 3335659.14 3335664.42 3335664.96 3335666.78

			399672.37 399672.37 399640.19 399609.23 399604.89 399597.04 399595.99 399553.91 399542.36 399584.80 399583.58 399628.05 399628.62 399675.93 399707.66 399737.40 399767.84 399797.60 399832.85 399834.00 399836.67 399867.52 399886.32 399905.75 399945.81 399946.36 399946.62 399985.28 400015.25 400042.60 400072.97 400103.15 400132.00 400147.46 400162.73 400193.57 400223.32 400252.84 400253.15 400267.78 400282.25 400311.15 400357.66 400389.63 400416.69	3335666.78 3335667.11 3335672.51 3335678.36 3335679.09 3335680.43 3335677.64 3335689.37 3335659.62 3335646.15 3335641.87 3335632.52 3335632.40 3335625.14 3335617.91 3335609.74 3335604.11 3335597.44 3335589.71 3335589.39 3335583.92 3335576.12 3335572.34 3335568.56 3335559.89 3335562.54 3335562.60 3335554.10 3335547.90 3335540.85 3335532.70 3335526.85 3335521.02 3335517.91 3335514.84 3335508.59 3335502.34 3335496.89 3335497.94 3335494.92 3335491.94 3335486.76 3335479.10 3335473.92 3335468.43
30.	КЛ30	1056.44	400444.26 400474.06 400446.38 400422.36 400398.06 400370.52 400321.71 400296.56 400272.97 400248.50 400226.89	3335527.17 3335587.11 3335593.50 3335597.75 3335602.35 3335607.61 3335617.00 3335623.11 3335627.89 3335632.34 3335636.75

			400199.69 400176.74 400154.76 400131.89 400109.14 400085.20 400061.85 400040.14 400014.32 400000.47 400024.55 400046.96 400046.85 400069.44 400069.56 400093.02 400117.50 400141.20 400163.28 400185.29 400209.60 400233.23 400257.45 400281.04 400281.81 400308.66 400345.39 400372.49 400373.20 400380.18 400379.51 400396.00 400396.21 400419.41 400444.26	3335640.57 3335644.42 3335648.42 3335652.48 3335656.56 3335660.92 3335665.26 3335669.26 3335674.44 3335614.78 3335609.62 3335605.08 3335604.54 3335599.89 3335600.02 3335595.29 3335590.27 3335584.85 3335580.29 3335575.52 3335570.06 3335565.90 3335561.58 3335556.80 3335558.84 3335552.93 3335546.40 3335541.64 3335543.31 3335541.87 3335539.28 3335536.10 3335537.12 3335532.89 3335527.17
31.	КЛ31	1027.90	400480.49 400448.14 400423.44 400418.50 400378.60 400337.79 400300.43 400280.23 400260.12 400219.58 400181.21 400142.90 400123.18 400102.57 400062.33 400049.49 400015.75 400023.95 400056.22 400069.06 400068.62	3335596.15 3335602.25 3335606.65 3335607.18 3335614.13 3335622.24 3335628.72 3335632.13 3335635.55 3335643.06 3335650.33 3335657.17 3335660.36 3335663.69 3335671.14 3335673.45 3335679.52 3335712.16 3335706.35 3335704.04 3335701.18

			400107.65 400108.10 400127.80 400148.03 400187.03 400211.62 400211.43 400225.46 400265.37 400285.12 400304.59 400343.18 400385.54 400425.44 400492.68 400496.12 400480.49	3335694.49 3335696.94 3335693.59 3335690.15 3335683.31 3335679.25 3335678.38 3335675.80 3335668.27 3335664.65 3335661.10 3335654.78 3335647.55 3335640.58 3335629.81 3335628.98 3335596.15
32.	КЛ32	444.89	400503.76 400493.47 400483.59 400479.66 400467.47 400467.22 400448.33 400430.16 400430.01 400400.13 400378.12 400375.53 400360.98 400331.98 400338.78 400367.79 400407.76 400438.81 400457.03 400475.82 400476.56 400506.17 400520.14 400522.74 400504.10 400503.76	3335644.36 3335646.82 3335648.90 3335649.65 3335652.25 3335652.13 3335655.60 3335658.93 3335659.02 3335664.43 3335668.38 3335668.92 3335671.57 3335677.84 3335716.93 3335711.21 3335703.03 3335698.27 3335695.16 3335692.55 3335692.04 3335687.22 3335684.40 3335682.14 3335645.04 3335644.36
33.	КЛ33	676.82	400325.20 400331.54 400316.26 400311.11 400276.85 400277.20 400236.82 400236.51 400196.53 400156.73 400118.50 400098.42	3335678.95 3335717.87 3335720.69 3335721.42 3335724.72 3335726.40 3335733.43 3335731.79 3335738.93 3335745.23 3335751.32 3335755.31

			400077.88 400037.55 400035.95 400028.99 400029.59 400072.00 400072.22 400111.83 400111.96 400138.27 400151.16 400190.36 400215.00 400217.01 400221.69 400224.00 400230.16 400269.91 400283.98 400325.20	3335758.47 3335765.27 3335759.21 3335733.11 3335731.91 3335724.09 3335724.62 3335717.84 3335717.45 3335712.68 3335710.34 3335703.60 3335699.22 3335697.90 3335696.92 3335697.63 3335696.54 3335689.84 3335687.07 3335678.95
34.	КЛ34	502.24	400525.99 400502.19 400476.72 400453.33 400433.42 400427.85 400414.50 400390.99 400364.53 400378.81 400403.72 400429.47 400454.19 400480.84 400505.73 400529.80 400531.82 400540.78 400543.81 400557.12 400552.44 400525.99	3335688.61 3335693.62 3335697.06 3335701.98 3335706.15 3335706.75 3335708.86 3335712.68 3335717.60 3335794.90 3335789.38 3335784.89 3335779.00 3335772.17 3335765.61 3335758.82 3335761.36 3335757.72 3335759.74 3335755.25 3335743.24 3335688.61
35.	КЛ35	1310.36	400360.21 400374.65 400350.16 400344.97 400344.56 400334.08 400333.18 400319.46 400319.18 400287.68 400273.81 400244.83 400219.14	3335718.92 3335794.12 3335796.45 3335796.92 3335792.48 3335793.73 3335796.70 3335798.02 3335795.89 3335801.46 3335803.59 3335809.48 3335813.99

			400214.50	3335814.85
			400200.37	3335817.47
			400168.85	3335824.38
			400145.10	3335828.60
			400124.17	3335833.13
			400117.98	3335834.56
			400090.02	3335839.79
			400054.45	3335847.19
			400053.15	3335847.59
			400049.07	3335848.37
			400043.39	3335849.75
			400041.14	3335850.28
			400041.89	3335853.32
			400037.30	3335854.28
			400036.59	3335851.33
			400033.93	3335851.81
			400034.04	3335852.33
			400028.22	3335853.54
			400003.80	3335858.97
			399979.28	3335865.04
			399978.34	3335861.72
			399965.35	3335865.12
			399960.72	3335866.21
			399961.93	3335874.09
			399945.84	3335877.25
			399939.17	3335878.26
			399928.82	3335877.76
			399930.99	3335891.52
			399932.99	3335906.49
			399933.30	3335908.70
			399894.17	3335913.83
			399893.80	3335911.56
			399891.72	3335896.64
			399891.31	3335889.22
			399890.65	3335882.89
			399885.52	3335883.56
			399878.02	3335884.34
			399872.72	3335884.99
			399864.74	3335878.09
			399858.91	3335854.14
			399859.22	3335848.05
			399851.23	3335810.65
			399851.12	3335810.10
			399850.80	3335808.69
			399850.18	3335805.93
			399849.41	3335803.34
			399860.97	3335800.49
			399869.09	3335798.85
			399877.65	3335797.26
			399886.44	3335795.76
			399895.54	3335794.18
			399903.85	3335792.70
			399912.26	3335791.25
			399921.41	3335789.76
			399929.42	3335788.45
			399940.44	3335786.39
			399946.75	3335785.43

			399949.45 399985.30 399983.22 400008.54 400011.08 400021.87 400025.67 400034.22 400073.66 400107.87 400131.84 400132.52 400160.20 400194.35 400198.42 400235.59 400235.44 400258.58 400278.80 400310.17 400310.81 400335.23 400360.21	3335798.08 3335788.98 3335779.18 3335775.23 3335774.77 3335772.62 3335773.64 3335772.27 3335765.66 3335759.75 3335755.23 3335758.74 3335752.31 3335745.46 3335743.89 3335737.10 3335735.92 3335731.96 3335731.19 3335727.55 3335727.42 3335722.29 3335718.92
36.	КЛ36	48.34	400019.32 400010.82 400014.52 400023.02 400019.32	3335730.45 3335732.72 3335747.70 3335745.26 3335730.45
37.	КЛ37	751.59	399979.59 399941.03 399900.85 399900.36 399893.08 399893.02 399889.93 399855.11 399859.74 399854.83 399859.92 399845.97 399843.17 399839.63 399838.11 399836.40 399841.52 399840.53 399834.54 399830.00 399832.32 399867.88 399865.71 399861.27 399862.34 399870.27 399876.83	3335616.79 3335630.03 3335642.61 3335640.91 3335643.35 3335643.37 3335629.68 3335638.83 3335656.23 3335657.81 3335686.90 3335687.11 3335703.39 3335727.25 3335737.90 3335749.80 3335750.43 3335762.85 3335762.24 3335794.80 3335798.09 3335790.98 3335755.51 3335754.77 3335744.13 3335746.07 3335783.55

			400014.23 399996.29 399979.59	3335758.26 3335684.99 3335616.79
38.	КЛ38	629.25	399556.21 399567.07 399570.15 399600.93 399608.85 399616.05 399633.65 399667.66 399696.59 399696.94 399701.41 399701.19 399734.24 399734.43 399768.20 399801.55 399833.53 399826.48 399824.02 399798.84 399765.23 399732.25 399697.60 399663.34 399627.70 399609.22 399588.27 399556.21	3335700.24 3335731.96 3335733.38 3335725.17 3335723.40 3335722.25 3335719.46 3335715.61 3335709.74 3335712.42 3335711.57 3335709.31 3335705.31 3335705.64 3335701.79 3335696.77 3335692.42 3335649.05 3335647.34 3335653.45 3335661.37 3335667.86 3335672.74 3335677.50 3335682.12 3335686.11 3335690.58 3335700.24
39.	КЛ39	576.14	399577.22 399611.52 399611.83 399611.91 399612.55 399612.46 399645.23 399679.91 399708.99 399708.88 399714.30 399714.57 399748.59 399783.09 399783.05 399782.99 399804.00 399832.90 399832.92 399832.39 399832.11 399831.36 399831.21	3335746.73 3335736.79 3335736.70 3335736.95 3335736.84 3335736.31 3335730.84 3335726.83 3335723.81 3335722.72 3335721.99 3335723.08 3335717.61 3335714.04 3335713.84 3335713.14 3335711.94 3335710.29 3335710.68 3335717.43 3335724.61 3335724.67 3335727.49

			399828.04 399808.79 399790.91 399790.48 399756.45 399723.44 399690.10 399657.28 399624.30 399589.71 399577.22	3335746.41 3335748.52 3335750.48 3335750.45 3335755.02 3335759.28 3335764.07 3335769.14 3335774.93 3335780.16 3335746.73
40.	КЛ40	551.15	399591.93 399631.99 399665.00 399694.90 399724.74 399755.78 399760.33 399784.19 399789.56 399826.79 399824.01 399820.27 399792.06 399791.01 399790.47 399764.91 399734.57 399704.51 399674.59 399640.14 399608.91 399591.93	3335785.58 3335778.16 3335772.88 3335768.41 3335762.91 3335760.33 3335759.82 3335757.51 3335756.99 3335753.62 3335774.30 3335802.19 3335807.33 3335807.52 3335807.62 3335810.97 3335815.14 3335819.35 3335823.68 3335829.32 3335833.86 3335785.58
41.	КЛ41	566.49	399842.14 399843.96 399848.47 399858.10 399853.62 399849.77 399819.80 399789.53 399760.39 399730.89 399704.40 399695.02 399663.96 399627.08 399614.89 399616.37 399621.08 399658.08 399689.19 399723.31 399752.64 399778.46	3335816.29 3335825.47 3335825.27 3335870.05 3335869.80 3335868.05 3335872.08 3335876.25 3335879.98 3335883.90 3335887.53 3335880.08 3335884.40 3335889.37 3335855.10 3335849.11 3335847.15 3335842.08 3335837.99 3335832.55 3335828.05 3335824.02

			399782.43 399812.27 399842.14	3335823.34 3335820.02 3335816.29
42.	КЛ42	424.10	399734.69 399710.90 399707.22 399705.11 399711.49 399741.38 399771.54 399799.56 399828.27 399852.61 399857.81 399873.84 399872.28 399873.45 399871.82 399861.07 399850.79 399847.51 399820.67 399791.95 399764.09 399734.69	3335889.50 3335892.70 3335897.12 3335902.93 3335949.65 3335945.11 3335941.68 3335937.81 3335934.53 3335931.61 3335929.33 3335922.16 3335909.57 3335909.53 3335893.65 3335880.50 3335876.71 3335874.57 3335877.89 3335881.37 3335885.58 3335889.50
43.	КЛ43	151.05	399715.44 399762.01 399764.82 399748.45 399743.33 399740.48 399726.09 399719.65 399715.44	3335960.15 3335954.30 3335964.55 3335975.77 3335980.21 3335993.27 3335996.49 3335987.58 3335960.15
44.	КЛ44	595.41	399519.64 399478.72 399487.47 399498.40 399503.56 399509.97 399515.03 399523.65 399535.71 399546.61 399555.97 399608.88 399607.20 399608.30 399607.32 399605.62 399600.40 399592.24 399584.44	3335660.11 3335676.03 3335702.24 3335733.16 3335747.92 3335764.49 3335779.04 3335807.02 3335835.63 3335865.77 3335896.72 3335891.37 3335885.63 3335884.03 3335880.93 3335879.98 3335862.50 3335835.13 3335804.28

			399578.79 399575.68 399564.39 399557.75 399551.63 399555.73 399554.82 399546.78 399546.90 399540.98 399535.18 399534.42 399519.64	3335805.64 3335807.75 3335775.55 3335757.81 3335741.45 3335740.60 3335738.41 3335719.07 3335718.87 3335706.72 3335695.07 3335692.88 3335660.11
45.	КЛ45	525.89	399473.18 399472.36 399467.58 399460.40 399446.97 399460.33 399470.12 399478.44 399485.34 399492.62 399499.97 399546.36 399540.39 399529.63 399517.88 399508.38 399491.50 399473.18	3335678.66 3335679.08 3335681.44 3335685.00 3335691.67 3335743.82 3335785.03 3335815.57 3335845.44 3335874.47 3335904.33 3335896.87 3335867.22 3335838.76 3335808.94 3335779.56 3335731.82 3335678.66
46.	КЛ46	501.11	399432.43 399436.47 399441.62 399445.73 399452.61 399458.80 399465.23 399471.45 399477.77 399462.87 399457.98 399433.19 399430.40 399425.39 399422.50 399419.32 399416.22 399413.16 399410.09 399408.13 399405.67 399405.42 399432.43	3335697.77 3335713.24 3335737.77 3335757.34 3335790.09 3335819.22 3335849.03 3335878.53 3335908.58 3335911.20 3335912.40 3335915.76 3335914.53 3335911.49 3335882.33 3335851.92 3335821.96 3335791.98 3335760.85 3335740.94 3335715.90 3335711.34 3335697.77

			400607.97	3335850.27
			400613.50	3335866.84
			400616.04	3335865.99
			400627.53	3335888.37
			400641.91	3335918.65
			400650.58	3335936.89
			400649.90	3335939.07
			400644.42	3335939.61
			400615.02	3335942.02
			400594.92	3335942.31
			400594.85	3335939.89
			400574.02	3335939.84
			400573.98	3335941.84
			400554.51	3335942.47
			400534.43	3335941.64
			400529.14	3335942.02
			400524.47	3335942.50
			400523.24	3335942.55
			400520.43	3335942.68
			400520.81	3335944.25
			400513.92	3335944.36
			400494.11	3335945.11
			400473.60	3335945.82
			400452.01	3335946.61
			400446.30	3335946.79
			400446.28	3335947.90
			400430.69	3335948.99
			400411.87	3335949.34
47.	КЛ47	1302.81	400410.44	3335950.42
			400392.56	3335951.39
			400385.55	3335951.81
			400376.96	3335952.65
			400363.00	3335954.09
			400365.52	3335900.04
			400378.33	3335899.74
			400388.74	3335903.77
			400409.18	3335903.89
			400430.41	3335903.50
			400449.73	3335901.49
			400471.56	3335898.72
			400493.38	3335897.82
			400511.70	3335896.77
			400511.96	3335891.57
			400493.89	3335893.24
			400471.30	3335894.77
			400449.17	3335897.94
			400429.75	3335899.24
			400413.41	3335899.86
			400407.79	3335895.82
			400377.53	3335894.22
			400373.55	3335891.12
			400371.93	3335886.51
			400371.56	3335882.83
			400372.48	3335814.58
			400372.54	3335812.34
			400393.82	3335810.92
			400414.23	3335805.96

			400434.69 400452.95 400456.31 400474.29 400499.67 400523.44 400546.47 400546.79 400570.28 400577.68 400578.78 400584.55 400580.98 400597.87 400562.59 400539.97 400516.41 400509.07 400510.65 400529.22 400550.30 400571.00 400590.77 400607.97	3335801.30 3335798.30 3335794.90 3335790.12 3335784.67 3335781.23 3335777.26 3335779.52 3335773.92 3335789.07 3335793.46 3335804.65 3335806.61 3335844.75 3335850.69 3335853.39 3335856.39 3335857.48 3335864.03 3335861.29 3335859.05 3335856.12 3335853.07 3335850.27
48.	КЛ48	916.40	400365.40 400365.48 400348.45 400320.85 400295.62 400274.81 400254.63 400234.74 400214.71 400196.26 400192.98 400191.75 400190.59 400188.02 400185.83 400173.76 400153.48 400134.30 400113.63 400095.73 400072.46 400060.29 400048.08 400040.48 400035.79 400023.90 400000.99 399998.63 399984.02 399972.77 399969.31 399983.68	3335815.90 3335882.16 3335884.43 3335885.74 3335887.63 3335889.58 3335891.90 3335893.86 3335894.62 3335895.99 3335893.75 3335893.66 3335893.77 3335894.03 3335897.03 3335897.59 3335898.41 3335901.24 3335902.50 3335904.12 3335905.52 3335904.76 3335905.49 3335905.95 3335906.23 3335906.95 3335910.12 3335910.45 3335912.74 3335911.86 3335883.45 3335880.65

			399991.90	3335878.71
			399994.83	3335878.05
			400016.12	3335873.23
			400016.04	3335872.53
			400018.00	3335872.15
			400024.73	3335870.86
			400024.74	3335870.28
			400030.89	3335869.09
			400031.87	3335868.90
			400042.86	3335866.77
			400043.04	3335867.34
			400043.48	3335868.69
			400047.88	3335867.70
			400050.96	3335865.97
			400055.07	3335865.18
			400066.59	3335861.80
			400084.85	3335858.53
			400105.18	3335853.98
			400113.60	3335852.81
			400114.01	3335855.26
			400125.05	3335853.64
			400129.55	3335852.81
			400133.76	3335852.13
			400136.64	3335851.73
			400138.04	3335851.52
			400137.68	3335848.85
			400144.19	3335847.83
			400144.83	3335850.53
			400164.54	3335847.47
			400169.03	3335846.68
			400176.94	3335845.38
			400183.87	3335844.49
			400192.25	3335843.15
			400204.49	3335841.20
			400204.83	3335841.37
			400209.08	3335840.70
			400213.05	3335840.10
			400221.20	3335838.56
			400229.95	3335837.35
			400237.18	3335836.32
			400236.83	3335833.85
			400242.90	3335832.98
			400242.58	3335830.70
			400246.69	3335830.11
			400247.39	3335835.06
			400258.53	3335833.23
			400266.11	3335831.98
			400273.28	3335830.86
			400276.07	3335830.46
			400280.97	3335829.51
			400280.82	3335827.01
			400287.12	3335826.32
			400312.06	3335823.74
			400338.19	3335820.75
			400365.40	3335815.90

			400359.34	3335893.18
			400359.05	3335921.00
			400358.38	3335948.28
			400330.37	3335949.29
			400319.10	3335949.71
			400319.14	3335953.26
			400309.51	3335953.41
			400309.67	3335956.06
			400302.97	3335956.14
			400302.99	3335954.64
			400291.77	3335954.60
			400276.49	3335955.27
			400266.79	3335955.56
			400257.14	3335955.79
			400257.38	3335958.71
			400251.43	3335959.17
			400247.34	3335959.29
			400246.85	3335959.20
			400226.68	3335959.93
			400208.78	3335959.63
			400189.84	3335961.03
			400170.89	3335961.63
			400150.31	3335961.99
			400150.32	3335962.59
			400133.95	3335963.36
			400133.98	3335964.26
			400129.60	3335964.18
			400129.56	3335963.08
49.	КЛ49	1005.31	400110.12	3335963.79
			400090.93	3335965.46
			400070.55	3335965.84
			400050.95	3335967.03
			400038.90	3335967.10
			400031.25	3335967.14
			400005.70	3335969.26
			399998.21	3335969.54
			399997.21	3335969.58
			399988.56	3335969.86
			399988.54	3335969.36
			399970.51	3335969.99
			399970.08	3335965.29
			399966.76	3335965.43
			399959.38	3335965.72
			399949.06	3335966.25
			399938.67	3335966.79
			399939.00	3335970.01
			399928.04	3335971.77
			399928.02	3335971.77
			399927.86	3335970.04
			399924.42	3335928.53
			399929.55	3335927.18
			399927.72	3335920.50
			399929.51	3335917.91
			399942.14	3335915.93
			399942.30	3335916.76
			399942.34	3335916.75
			399953.55	3335914.94

			399964.62 399984.51 400008.64 400028.26 400047.47 400047.19 400053.63 400053.98 400065.09 400088.99 400105.69 400127.76 400139.35 400142.34 400146.74 400148.50 400167.49 400186.78 400207.16 400224.14 400244.91 400259.86 400267.80 400270.91 400286.57 400290.10 400293.71 400296.52 400303.94 400339.96 400341.86 400359.34	3335915.02 3335917.38 3335914.09 3335912.08 3335911.21 3335909.13 3335908.51 3335910.77 3335910.04 3335908.84 3335907.49 3335906.61 3335906.25 3335907.39 3335907.27 3335905.97 3335904.75 3335902.23 3335899.94 3335898.73 3335897.66 3335897.06 3335897.35 3335894.94 3335894.67 3335895.48 3335895.03 3335893.22 3335892.14 3335891.68 3335891.83 3335893.18
50.	КЛ50	481.04	400661.82 400675.35 400675.35 400677.51 400674.38 400669.28 400662.32 400646.28 400641.84 400622.83 400616.80 400597.25 400578.31 400558.83 400540.28 400520.93 400520.90 400520.10 400497.91 400495.35 400496.01 400509.25 400509.29 400518.68	3335957.08 3335966.16 3336007.08 3336007.08 3335986.56 3335989.16 3335990.75 3335994.40 3335995.41 3335999.74 3336000.84 3336002.70 3336003.88 3336006.05 3336004.73 3336006.19 3336005.43 3336005.60 3336007.12 3335966.63 3335965.81 3335965.33 3335966.53 3335966.19

			400525.17 400524.91 400537.23 400537.33 400550.55 400557.12 400563.71 400576.39 400595.75 400602.34 400602.05 400614.97 400615.14 400621.59 400621.56 400639.85 400645.54 400651.83 400661.82	3335965.95 3335963.62 3335962.79 3335964.26 3335965.00 3335964.67 3335964.34 3335963.70 3335963.14 3335962.89 3335958.69 3335958.33 3335960.86 3335960.86 3335959.12 3335958.19 3335957.90 3335957.58 3335957.08
51.	КЛ51	521.55	400707.72 400699.77 400691.85 400674.92 400674.83 400649.00 400634.03 400634.03 400622.27 400599.33 400599.31 400589.12 400574.40 400562.94 400548.72 400528.44 400520.92 400513.65 400499.65 400499.50 400509.75 400509.50 400499.73 400499.38 400498.39 400497.78 400514.72 400528.26 400528.49 400550.59 400572.61 400572.71 400595.67 400619.35 400635.81 400638.61 400664.75	3336036.79 3336042.60 3336048.39 3336049.77 3336051.06 3336051.91 3336052.22 3336052.89 3336052.62 3336053.59 3336052.17 3336052.29 3336052.47 3336053.16 3336053.84 3336054.92 3336055.28 3336055.66 3336056.41 3336040.70 3336040.37 3336035.06 3336035.73 3336029.32 3336028.79 3336011.92 3336011.02 3336010.41 3336011.62 3336011.14 3336010.33 3336007.37 3336006.49 3336004.90 3336002.28 3336000.67 3335995.54

			400677.24 400707.72	3335990.73 3336036.79
52.	КЛ52	363.67	400487.43 400488.62 400488.66 400487.13 400471.70 400466.43 400446.11 400424.28 400405.07 400391.73 400380.62 400368.50 400348.57 400348.14 400346.39 400345.88 400349.22 400358.96 400384.32 400404.22 400404.34 400405.36 400422.99 400444.13 400450.47 400450.45 400464.53 400471.07 400473.80 400473.75 400480.32 400480.33 400485.13 400487.43	3335965.74 3336009.31 3336011.38 3336011.33 3336011.05 3336010.96 3336010.61 3336009.90 3336009.15 3336009.46 3336007.83 3336007.95 3336005.20 3336003.35 3336001.83 3335999.22 3335974.86 3335970.38 3335968.19 3335968.24 3335968.68 3335967.30 3335966.12 3335964.70 3335964.53 3335967.95 3335968.50 3335968.20 3335968.20 3335966.25 3335965.98 3335965.73 3335965.74 3335965.74
53.	КЛ53	441.74	400488.93 400489.71 400489.12 400474.58 400467.13 400467.14 400460.09 400451.90 400451.74 400451.27 400459.49 400455.30 400450.70 400450.66 400446.25 400445.68 400438.68	3336016.55 3336054.72 3336057.12 3336057.71 3336058.13 3336060.70 3336060.90 3336061.31 3336058.76 3336048.63 3336048.25 3336043.61 3336043.54 3336045.33 3336045.57 3336061.54 3336061.93

			400419.05 400411.79 400362.45 400362.66 400344.14 400343.58 400341.35 400343.85 400344.03 400344.12 400350.60 400349.68 400388.21 400388.91 400400.62 400408.71 400422.82 400439.67 400442.19 400452.95 400471.78 400485.99 400488.93	3336062.98 3336063.41 3336066.60 3336069.05 3336068.67 3336055.01 3336055.02 3336033.83 3336032.27 3336031.54 3336013.94 3336009.97 3336013.63 3336012.61 3336012.60 3336013.27 3336014.17 3336015.77 3336015.96 3336016.34 3336016.43 3336015.03 3336016.55
54.	КЛ54	593.14	400336.86 400336.88 400336.89 400335.45 400324.89 400325.40 400327.18 400327.64 400326.73 400327.26 400312.82 400312.79 400305.83 400305.98 400298.81 400287.59 400287.33 400277.69 400277.71 400269.82 400269.74 400250.33 400250.34 400244.44 400240.59 400238.21 400229.94 400212.26 400195.18 400187.23 400187.07 400185.16 400180.61	3335984.55 3336006.98 3336022.33 3336040.55 3336040.20 3336045.47 3336045.70 3336052.23 3336052.35 3336064.94 3336065.67 3336066.73 3336067.05 3336065.97 3336066.55 3336066.48 3336069.23 3336069.46 3336066.54 3336066.77 3336069.59 3336069.61 3336071.27 3336071.36 3336071.51 3336071.70 3336071.76 3336072.26 3336072.27 3336072.36 3336068.91 3336068.96 3336069.16

			400177.55 400169.75 400159.75 400149.54 400150.01 400140.21 400139.52 400137.35 400134.86 400134.92 400151.56 400166.85 400166.88 400171.38 400191.50 400201.30 400209.74 400213.29 400213.21 400227.90 400248.07 400258.72 400268.27 400278.38 400289.24 400288.97 400308.47 400308.82 400312.62 400324.42 400336.86	3336069.24 3336069.48 3336069.81 3336070.02 3336073.33 3336073.66 3336069.29 3336033.02 3335997.45 3335990.82 3335990.37 3335989.93 3335991.03 3335990.91 3335991.96 3335991.70 3335991.47 3335991.37 3335988.27 3335987.87 3335990.46 3335990.21 3335989.96 3335989.70 3335989.57 3335986.37 3335985.69 3335985.68 3335985.61 3335985.03 3335984.55
55.	КЛ55	414.70	400129.42 400129.59 400129.82 400129.98 400131.60 400134.14 400120.95 400111.75 400111.74 400092.20 400075.17 400054.86 400042.01 400032.41 400025.30 400016.04 400012.37 400008.15 400006.89 400006.89 400006.84 400006.29 400031.08 400041.27 400051.57	3335991.14 3335991.91 3335993.05 3335993.94 3336031.51 3336071.04 3336071.29 3336071.25 3336071.67 3336072.13 3336072.30 3336072.51 3336072.69 3336072.83 3336072.93 3336072.95 3336073.05 3336072.91 3336035.62 3336035.13 3336032.76 3335998.04 3335997.09 3335996.78 3335996.40

			400062.70 400072.84 400072.69 400074.93 400075.93 400091.32 400091.50 400112.11 400111.89 400129.42	3335995.92 3335995.49 3335991.95 3335991.85 3335991.83 3335991.35 3335994.70 3335994.52 3335991.49 3335991.14
56.	КЛ56	1440.90	400135.58 400136.64 400136.05 400128.14 400126.50 400124.77 400124.01 400124.28 400110.60 400105.14 400104.91 400098.45 400098.21 400091.10 400085.51 400080.13 400074.32 400073.61 400079.47 400079.23 400071.02 400067.70 400067.73 400067.80 400061.66 400061.52 400054.27 400054.10 400047.56 400042.84 400036.99 400029.20 400028.75 400019.80 400018.00 400018.15 400017.77 400010.85 400010.59 400001.58 399995.95 399989.40 399980.79 399978.06 399975.52 399974.71	3336082.91 3336116.25 3336117.46 3336116.04 3336117.98 3336121.32 3336123.23 3336128.99 3336131.32 3336131.18 3336135.02 3336136.26 3336137.50 3336138.02 3336138.37 3336138.88 3336139.32 3336124.70 3336124.43 3336119.02 3336118.78 3336118.92 3336123.24 3336128.64 3336128.70 3336137.49 3336137.54 3336140.14 3336140.34 3336140.57 3336140.88 3336141.25 3336137.37 3336138.10 3336140.94 3336145.80 3336148.72 3336149.32 3336146.06 3336146.50 3336146.77 3336147.09 3336147.33 3336150.23 3336146.71 3336147.29

			399977.26	3336150.83
			399978.04	3336160.12
			399973.82	3336160.70
			399968.00	3336161.07
			399962.07	3336161.45
			399956.68	3336161.71
			399949.14	3336162.20
			399943.40	3336162.53
			399932.92	3336162.96
			399925.14	3336163.48
			399919.59	3336163.85
			399914.18	3336164.15
			399905.56	3336164.63
			399904.19	3336141.13
			399902.50	3336141.76
			399897.20	3336141.81
			399897.42	3336149.20
			399890.80	3336149.29
			399884.82	3336149.30
			399878.67	3336149.33
			399867.92	3336149.00
			399868.41	3336140.60
			399868.63	3336134.48
			399864.19	3336134.19
			399861.29	3336134.32
			399857.06	3336134.63
			399853.45	3336134.70
			399853.99	3336148.95
			399848.04	3336149.04
			399842.45	3336149.17
			399836.36	3336149.34
			399829.90	3336149.80
			399829.72	3336149.80
			399827.92	3336129.88
			399828.15	3336128.64
			399826.98	3336128.58
			399822.60	3336128.37
			399822.56	3336122.67
			399822.42	3336116.87
			399812.85	3336117.06
			399810.58	3336084.34
			399808.50	3336084.23
			399807.56	3336084.23
			399807.47	3336070.53
			399808.92	3336067.64
			399828.11	3336067.15
			399836.70	3336066.07
			399837.94	3336079.24
			399838.68	3336087.27
			399844.56	3336087.25
			399844.65	3336089.14
			399852.95	3336088.91
			399864.95	3336088.46
			399864.91	3336087.46
			399876.37	3336086.70
			399876.04	3336080.44
			399876.68	3336078.07

			399894.37	3336076.96
			399903.09	3336076.61
			399902.65	3336055.68
			399902.51	3336048.84
			399916.92	3336048.75
			399889.22	3336045.13
			399887.89	3336045.63
			399876.45	3336046.29
			399876.52	3336044.99
			399874.52	3336044.88
			399861.53	3336047.24
			399856.53	3336047.27
			399854.05	3336037.71
			399853.70	3336036.36
			399855.11	3336035.98
			399854.90	3336035.00
			399853.45	3336035.39
			399853.04	3336033.81
			399852.91	3336033.33
			399870.20	3336027.33
			399884.58	3336023.35
			399920.31	3336003.12
			399926.79	3335997.39
			399945.62	3335997.10
			399955.97	3335996.94
			399963.76	3335996.82
			399981.56	3335995.73
			400001.20	3335995.18
			400002.43	3336035.28
			400002.29	3336072.70
			399984.36	3336073.29
			399974.00	3336073.34
			399973.29	3336074.18
			399956.81	3336074.15
			399947.98	3336074.18
			399947.99	3336076.17
			399937.03	3336076.27
			399936.93	3336073.42
			399927.47	3336073.54
			399927.47	3336074.15
			399919.21	3336074.12
			399919.16	3336073.66
			399915.33	3336073.78
			399913.33	3336076.59
			399913.27	3336080.94
			399913.22	3336085.06
			399923.33	3336084.91
			399931.92	3336083.86
			399947.87	3336082.63
			399949.67	3336094.55
			399952.51	3336094.45
			399955.74	3336093.94
			399970.91	3336089.99
			399981.78	3336087.84
			399981.44	3336087.05
			399989.23	3336085.67
			399999.89	3336084.82

			400000.92 400015.53 400016.68 400022.88 400022.66 400033.96 400041.02 400051.37 400062.23 400068.21 400086.56 400092.01 400092.02 400092.92 400101.34 400111.58 400111.40 400126.17 400135.58	3336092.90 3336091.33 3336088.79 3336088.20 3336085.90 3336084.88 3336084.28 3336083.40 3336082.52 3336081.99 3336080.32 3336080.12 3336081.25 3336081.25 3336080.43 3336080.43 3336081.75 3336082.23 3336082.91
57.	КЛ57	107.69	399850.89 399851.44 399854.26 399853.74 399845.33 399845.65 399837.28 399836.43 399836.16 399834.27 399818.94 399817.21 399817.72 399827.94 399834.22 399834.64 399834.85 399841.79 399850.20 399850.89	3336034.46 3336034.27 3336048.30 3336048.48 3336049.76 3336054.13 3336055.50 3336056.81 3336060.38 3336060.36 3336061.08 3336052.32 3336049.78 3336043.65 3336040.89 3336040.70 3336039.95 3336037.64 3336034.84 3336034.46
58.	КЛ58	554.02	399913.95 399918.69 399918.75 399919.38 399920.05 399920.15 399916.15 399916.05 399908.14 399899.51 399889.27 399878.68 399870.79 399860.29 399861.06 399866.86	3335928.98 3335933.22 3335934.75 3335949.74 3335967.78 3335970.45 3335970.65 3335967.98 3335968.38 3335968.85 3335969.41 3335970.15 3335973.39 3335977.96 3335981.96 3335979.24

			399876.04 399862.37 399852.79 399842.64 399830.61 399819.27 399815.02 399814.54 399812.56 399805.49 399801.42 399801.78 399800.51 399799.74 399798.44 399798.33 399782.09 399780.15 399780.90 399768.27 399764.23 399747.90 399749.37 399750.34 399751.74 399757.20 399766.94 399767.19 399765.93 399792.06 399791.74 399794.57 399794.12 399810.40 399824.74 399825.94 399841.70 399842.65 399843.65 399843.41 399866.91 399865.90 399895.89 399913.95	3336018.47 3336023.72 3336027.07 3336030.28 3336034.87 3336041.18 3336043.91 3336044.21 3336045.47 3336047.50 3336032.69 3336032.40 3336021.80 3336016.99 3336010.62 3336009.64 3336013.08 3336013.30 3336019.91 3336021.06 3336020.59 3336021.51 3336007.16 3335997.81 3335989.03 3335988.29 3335987.17 3335987.20 3335981.47 3335972.91 3335970.94 3335969.94 3335968.83 3335963.00 3335958.26 3335958.70 3335953.63 3335953.33 3335953.01 3335952.14 3335944.49 3335937.29 3335932.14 3335928.98
59.	КЛ59	535.19	399795.92 399796.18 399797.08 399797.73 399800.66 399800.95 399798.46 399801.47 399815.25 399816.90 399825.62 399826.66	3336033.41 3336039.81 3336071.83 3336086.74 3336086.49 3336095.89 3336096.03 3336129.38 3336128.46 3336152.06 3336181.58 3336198.53

			399814.63 399811.48 399773.37 399772.87 399768.00 399759.42 399758.23 399752.86 399748.77 399746.96 399746.60 399795.92	3336224.62 3336240.06 3336241.54 3336230.61 3336225.92 3336205.76 3336185.66 3336186.08 3336132.91 3336074.38 3336035.10 3336033.41
60.	КЛ60	221.00	400673.18 400675.80 400678.16 400679.39 400683.07 400707.67 400723.46 400738.33 400761.32 400743.79 400737.40 400722.32 400716.17 400691.22 400673.18	3336079.68 3336099.18 3336112.75 3336116.31 3336117.81 3336114.79 3336112.86 3336109.96 3336102.00 3336079.65 3336076.91 3336077.65 3336077.90 3336078.92 3336079.68
61.	КЛ61	951.38	400815.60 400812.59 400812.59 400773.75 400756.43 400750.17 400748.41 400745.69 400732.39 400707.84 400693.74 400685.76 400678.24 400670.45 400666.53 400669.81 400666.82 400666.75 400662.54 400656.26 400642.60 400634.91 400627.26 400617.04 400615.04 400606.01 400600.70 400581.33	3336162.15 3336192.23 3336200.07 3336200.07 3336196.60 3336196.87 3336196.98 3336197.15 3336197.85 3336199.15 3336199.73 3336199.98 3336200.28 3336200.59 3336200.89 3336188.09 3336188.16 3336186.76 3336201.17 3336201.64 3336202.34 3336202.82 3336203.81 3336205.13 3336205.39 3336206.56 3336206.99 3336208.73

			400581.18 400569.58 400569.67 400558.76 400558.73 400544.41 400536.82 400529.21 400515.80 400511.00 400510.91 400505.18 400502.59 400526.71 400538.30 400550.64 400573.02 400580.52 400588.57 400588.49 400597.72 400600.70 400600.70 400601.41 400623.24 400635.69 400663.14 400669.01 400670.55 400669.00 400661.68 400625.90 400631.07 400652.17 400656.43 400667.16 400676.23 400680.55 400704.04 400725.65 400740.64 400763.74 400789.98 400792.48 400798.01 400813.10 400815.60	3336205.74 3336206.45 3336207.54 3336208.10 3336206.91 3336207.78 3336208.25 3336208.45 3336209.51 3336209.71 3336203.81 3336138.16 3336096.85 3336094.28 3336094.11 3336093.90 3336093.24 3336093.03 3336092.77 3336090.31 3336090.10 3336090.07 3336090.30 3336090.26 3336092.45 3336092.21 3336091.40 3336093.13 3336116.51 3336119.59 3336122.49 3336126.00 3336134.15 3336130.20 3336130.24 3336126.13 3336123.98 3336123.96 3336120.01 3336118.65 3336113.46 3336105.43 3336136.02 3336139.10 3336143.87 3336158.48 3336162.15
62.	КЛ62	514.11	400370.38 400376.20 400395.15 400404.66 400415.14 400425.64 400431.85 400432.27 400438.76	3336098.25 3336098.14 3336097.78 3336097.60 3336097.34 3336097.14 3336097.11 3336097.50 3336097.39

			400452.13 400464.13 400475.53 400489.56 400492.67 400474.70 400474.53 400492.97 400496.81 400482.23 400474.68 400467.13 400459.31 400447.75 400447.88 400437.18 400419.97 400406.80 400388.13 400382.30 400377.66 400370.68 400370.17 400375.65 400370.38	3336096.36 3336096.21 3336096.07 3336095.66 3336143.61 3336144.67 3336149.12 3336148.16 3336211.11 3336211.82 3336212.26 3336212.74 3336213.27 3336213.94 3336217.51 3336217.89 3336219.22 3336219.66 3336220.62 3336204.96 3336190.55 3336161.33 3336158.11 3336157.47 3336098.25
63.	КЛ63	939.10	400348.61 400352.81 400313.73 400313.66 400288.92 400289.63 400310.70 400314.52 400315.48 400328.70 400339.20 400338.99 400355.69 400372.60 400359.97 400349.35 400341.68 400334.41 400313.92 400313.11 400313.12 400306.63 400306.62 400306.27 400297.48 400294.08 400294.10 400274.75 400257.21 400239.80 400222.25	3336099.43 3336125.17 3336127.80 3336128.19 3336130.38 3336138.13 3336135.46 3336135.08 3336140.73 3336140.79 3336140.16 3336137.66 3336135.82 3336218.17 3336219.10 3336219.84 3336220.26 3336220.85 3336221.24 3336221.27 3336221.49 3336221.60 3336221.40 3336221.41 3336221.64 3336221.76 3336225.04 3336226.13 3336226.41 3336227.07 3336227.70

			400222.21 400214.54 400204.55 400204.57 400187.56 400169.75 400152.71 400152.90 400168.93 400186.49 400202.66 400203.70 400204.73 400209.04 400209.54 400155.70 400153.65 400153.41 400153.53 400153.58 400153.65 400155.64 400167.76 400175.91 400196.02 400213.31 400230.51 400230.57 400240.51 400251.81 400256.26 400260.96 400270.75 400280.54 400282.54 400285.44 400285.41 400288.28 400298.91 400305.09 400310.15 400320.94 400326.34 400326.71 400333.35 400348.61	3336224.77 3336224.97 3336225.27 3336227.78 3336228.73 3336229.75 3336229.68 3336194.54 3336194.35 3336193.91 3336193.39 3336200.78 3336196.35 3336195.99 3336186.80 3336187.86 3336185.05 3336168.90 3336138.19 3336122.56 3336103.02 3336100.57 3336099.31 3336099.13 3336099.62 3336099.17 3336098.79 3336103.63 3336103.42 3336102.67 3336102.75 3336102.80 3336102.45 3336102.11 3336102.04 3336101.94 3336100.49 3336100.42 3336099.94 3336099.65 3336099.42 3336098.84 3336098.86 3336100.45 3336100.12 3336099.43
64.	КЛ64	604.37	400065.45 400065.08 400062.12 400056.79 400055.43 400043.57 400040.99 400036.16 400034.57 400028.35	3336161.84 3336165.58 3336176.03 3336176.07 3336176.22 3336175.65 3336175.87 3336176.05 3336176.05 3336176.01

			400022.66	3336175.96
			400022.60	3336202.06
			400018.22	3336203.57
			400018.33	3336199.15
			400018.38	3336198.82
			400018.54	3336196.20
			400018.95	3336183.53
			400019.56	3336183.57
			400019.58	3336175.92
			400019.61	3336172.81
			400011.11	3336172.73
			399983.16	3336175.09
			399982.00	3336175.19
			399971.40	3336175.46
			399965.27	3336175.61
			399961.71	3336178.85
			399963.63	3336192.45
			399965.69	3336206.51
			399965.94	3336208.87
			399967.01	3336234.05
			399967.09	3336236.05
			399982.02	3336235.68
			400002.40	3336235.62
			400019.77	3336235.01
			400037.00	3336233.81
			400047.30	3336233.73
			400047.28	3336230.88
			400054.58	3336230.85
			400061.71	3336230.67
			400061.66	3336233.42
			400072.43	3336233.33
			400072.45	3336232.53
			400072.49	3336230.20
			400079.71	3336229.80
			400089.61	3336229.45
			400099.84	3336229.10
			400107.02	3336228.69
			400114.74	3336228.47
			400124.45	3336228.12
			400134.37	3336227.88
			400142.83	3336227.65
			400143.69	3336201.11
			400141.96	3336195.53
			400142.82	3336190.37
			400143.68	3336187.28
			400143.57	3336181.80
			400143.67	3336170.14
			400143.45	3336158.88
			400143.17	3336151.68
			400140.58	3336151.88
			400140.26	3336143.56
			400141.33	3336143.51
			400141.16	3336136.49
			400135.14	3336136.66
			400135.07	3336135.90
			400133.45	3336135.77
			400131.86	3336135.91

			400127.81 400127.67 400126.64 400119.32 400113.12 400108.77 400108.79 400107.09 400097.14 400091.58 400087.71 400084.87 400084.76 400076.93 400077.06 400065.45	3336135.79 3336136.29 3336136.51 3336137.68 3336138.60 3336142.67 3336143.04 3336143.31 3336146.63 3336148.61 3336149.81 3336150.58 3336156.89 3336156.41 3336161.13 3336161.84
65.	КЛ65	139.70	400010.48 400014.79 400030.55 400037.04 400042.66 400044.83 400046.08 400047.04 400045.80 400048.41 400065.36 400065.31 400061.08 400048.93 400043.46 400037.49 400026.56 400010.48	3336164.71 3336158.71 3336150.23 3336148.92 3336147.92 3336147.56 3336152.28 3336151.97 3336147.31 3336147.50 3336148.75 3336161.70 3336165.72 3336166.22 3336166.31 3336166.57 3336166.92 3336164.71
66.	КЛ66	428.16	399959.85 399961.41 399964.34 399965.26 399965.30 399957.49 399957.29 399949.57 399942.27 399942.20 399932.47 399932.50 399914.87 399914.49 399907.15 399897.42 399897.48 399879.59 399879.47 399869.63 399869.67	3336174.47 3336186.66 3336208.99 3336234.16 3336237.09 3336237.50 3336234.60 3336234.74 3336235.21 3336237.77 3336238.23 3336238.56 3336239.29 3336236.20 3336236.36 3336236.73 3336239.86 3336240.68 3336237.42 3336237.78 3336238.82

			399861.72 399855.39 399854.47 399852.31 399852.53 399844.77 399844.57 399834.64 399825.32 399823.47 399827.50 399843.00 399843.00 399842.95 399840.51 399840.54 399840.55 399840.49 399836.50 399836.37 399836.42 399836.38 399839.87 399843.91 399863.97 399869.05 399869.18 399872.03 399900.19 399903.69 399913.59 399933.80 399941.11 399959.85	3336238.60 3336238.80 3336238.36 3336238.46 3336241.60 3336241.93 3336238.69 3336239.01 3336239.53 3336219.41 3336213.16 3336211.95 3336208.26 3336204.31 3336204.29 3336202.00 3336198.73 3336191.63 3336191.80 3336190.32 3336190.20 3336185.10 3336185.07 3336185.01 3336183.63 3336183.17 3336183.05 3336182.89 3336181.67 3336176.69 3336176.82 3336176.02 3336175.80 3336174.47
67.	КЛ67	63.73	399833.59 399852.88 399853.76 399834.52 399834.43 399833.62 399833.59	3336157.33 3336156.14 3336168.67 3336169.86 3336169.08 3336157.78 3336157.33
68.	КЛ68	1110.23	400826.66 400778.67 400778.89 400736.09 400713.42 400705.94 400681.21 400680.89 400680.70 400680.44 400642.58 400643.47 400633.81 400628.11	3336218.53 3336221.04 3336225.41 3336228.16 3336229.69 3336229.91 3336232.14 3336232.17 3336231.30 3336229.62 3336232.32 3336243.36 3336243.90 3336243.98

			400628.06	3336240.22
			400618.23	3336240.60
			400618.39	3336244.16
			400615.13	3336244.23
			400611.76	3336244.56
			400610.80	3336244.65
			400610.72	3336243.83
			400599.93	3336244.33
			400599.13	3336244.43
			400595.24	3336245.03
			400580.61	3336245.80
			400558.76	3336246.95
			400554.52	3336247.16
			400554.42	3336245.80
			400546.40	3336246.09
			400546.27	3336244.35
			400538.42	3336244.65
			400530.90	3336245.04
			400522.15	3336245.50
			400522.19	3336248.55
			400521.68	3336260.04
			400531.03	3336259.75
			400531.11	3336264.22
			400528.07	3336264.34
			400519.18	3336264.96
			400519.02	3336261.73
			400517.94	3336248.84
			400517.76	3336245.82
			400510.54	3336246.02
			400510.61	3336249.23
			400511.55	3336284.73
			400514.53	3336286.95
			400527.16	3336285.93
			400527.49	3336296.50
			400537.61	3336303.96
			400547.55	3336309.07
			400568.56	3336322.71
			400570.97	3336322.66
			400573.31	3336322.29
			400583.24	3336320.93
			400585.45	3336335.56
			400587.28	3336337.78
			400589.03	3336345.03
			400602.62	3336343.16
			400614.01	3336347.29
			400619.80	3336346.93
			400623.72	3336346.20
			400641.01	3336342.96
			400650.83	3336338.15
			400662.78	3336330.11
			400691.56	3336328.70
			400690.68	3336312.71
			400698.88	3336309.58
			400696.76	3336298.85
			400692.97	3336281.10
			400717.06	3336274.67
			400739.37	3336271.13

			400753.75 400772.43 400777.14 400758.28 400750.86 400744.41 400754.03 400762.08 400772.00 400787.39 400794.54 400796.84 400817.88 400823.47 400826.66	3336268.85 3336265.89 3336308.31 3336295.18 3336296.23 3336331.48 3336337.66 3336346.16 3336352.27 3336360.08 3336326.83 3336322.03 3336269.88 3336267.82 3336218.53
69.	КЛ69	851.77	400605.42 400765.42 400765.42 400646.71 400686.62 400687.98 400723.11 400751.02 400759.81 400768.10 400773.79 400771.71 400771.84 400771.21 400738.54 400738.33 400707.43 400705.38 400702.99 400700.34 400701.56 400683.38 400684.83 400683.74 400673.24 400672.24 400640.33 400628.17 400619.56 400614.56 400605.42	3336355.09 3336353.01 3336434.59 3336434.59 3336346.22 3336351.05 3336348.97 3336344.59 3336353.11 3336373.66 3336385.89 3336388.96 3336389.53 3336389.76 3336401.37 3336400.78 3336411.34 3336403.72 3336395.16 3336395.87 3336400.44 3336406.11 3336413.55 3336419.57 3336423.23 3336424.27 3336435.99 3336382.69 3336385.19 3336386.64 3336355.09
70.	КЛ70	579.71	400413.16 400407.37 400413.07 400445.44 400461.07 400475.76 400486.79 400498.13 400501.34	3336364.95 3336367.62 3336376.12 3336443.85 3336487.13 3336483.14 3336479.72 3336476.15 3336475.14

			400504.42 400509.02 400511.05 400517.32 400522.90 400524.01 400536.76 400542.94 400546.96 400547.64 400551.30 400556.63 400565.68 400576.92 400578.31 400589.92 400590.37 400587.11 400594.14 400613.59 400614.31 400616.23 400598.59 400596.07 400569.74 400561.78 400554.55 400541.45 400539.00 400515.12 400509.41 400494.76 400483.31 400466.28 400450.99 400447.97 400413.16	3336474.00 3336472.89 3336472.47 3336470.81 3336469.68 3336469.46 3336467.47 3336466.36 3336465.64 3336465.33 3336464.80 3336463.84 3336461.94 3336459.52 3336460.62 3336457.91 3336457.80 3336444.28 3336442.87 3336435.96 3336434.60 3336430.95 3336379.77 3336376.85 3336350.15 3336341.72 3336339.51 3336338.39 3336337.48 3336338.79 3336337.82 3336340.17 3336345.65 3336353.80 3336359.63 3336360.77 3336364.95
71.	КЛ71	410.93	400499.18 400509.63 400504.62 400499.13 400498.68 400499.05 400498.73 400490.52 400461.29 400448.98 400448.90 400436.71 400436.65 400424.53 400391.40 400386.42 400393.28 400402.17 400397.62	3336329.55 3336327.58 3336314.70 3336306.24 3336286.91 3336280.94 3336249.60 3336249.28 3336250.33 3336250.54 3336249.28 3336249.68 3336246.32 3336246.79 3336248.94 3336252.65 3336267.73 3336285.98 3336296.64

			400394.42 400390.86 400393.42 400395.59 400409.85 400419.14 400431.53 400434.22 400450.69 400465.90 400485.24 400499.18	3336301.53 3336308.00 3336335.33 3336336.85 3336346.85 3336347.18 3336345.03 3336341.46 3336338.49 3336335.11 3336331.81 3336329.55
72.	КЛ72	230.60	400337.95 400352.23 400361.00 400361.00 400376.67 400387.74 400392.14 400386.67 400381.38 400381.65 400356.77 400347.91 400349.72 400346.35 400343.29 400338.37 400337.89 400337.95	3336253.64 3336251.35 3336250.67 3336249.91 3336248.52 3336279.34 3336295.35 3336307.04 3336320.97 3336328.22 3336330.60 3336287.64 3336287.26 3336277.20 3336268.07 3336256.03 3336253.66 3336253.64
73.	КЛ73	1325.43	400342.82 400367.02 400380.31 400391.56 400398.28 400406.67 400414.33 400447.67 400452.75 400452.01 400453.66 400452.15 400454.87 400451.33 400445.12 400434.94 400430.98 400415.82 400400.81 400401.45 400385.30 400377.46 400366.60 400341.81 400336.95	3336334.93 3336331.65 3336333.67 3336344.58 3336354.81 3336369.64 3336382.37 3336455.54 3336471.29 3336471.68 3336476.81 3336477.30 3336488.54 3336489.50 3336491.26 3336494.00 3336495.03 3336499.12 3336502.47 3336504.21 3336509.42 3336511.92 3336515.97 3336521.96 3336523.14

			400311.07	3336528.09
			400305.66	3336529.02
			400305.07	3336528.27
			400302.05	3336529.13
			400293.85	3336530.88
			400284.19	3336533.17
			400279.82	3336533.75
			400270.82	3336536.07
			400269.64	3336535.97
			400252.49	3336540.45
			400244.74	3336542.18
			400238.38	3336543.79
			400226.86	3336546.64
			400222.43	3336547.47
			400203.16	3336553.34
			400200.30	3336541.57
			400183.47	3336477.65
			400172.83	3336437.24
			400184.38	3336435.08
			400215.78	3336428.25
			400214.43	3336423.20
			400222.25	3336421.62
			400222.07	3336419.27
			400221.86	3336416.63
			400212.40	3336418.79
			400197.23	3336422.26
			400196.18	3336417.87
			400195.69	3336415.84
			400195.46	3336413.82
			400194.91	3336409.37
			400179.65	3336411.71
			400178.14	3336401.53
			400176.89	3336393.09
			400175.45	3336383.39
			400180.28	3336382.93
			400184.59	3336382.52
			400250.62	3336376.20
			400252.99	3336391.03
			400256.59	3336390.48
			400252.57	3336369.49
			400186.61	3336375.67
			400182.32	3336376.08
			400172.89	3336376.96
			400171.25	3336366.32
			400186.26	3336362.97
			400190.74	3336361.98
			400249.04	3336348.98
			400279.81	3336342.15
			400280.20	3336344.12
			400306.37	3336338.34
			400305.83	3336335.78
			400325.34	3336331.41
			400341.04	3336384.84
			400344.41	3336396.02
			400320.30	3336402.38
			400322.07	3336409.42
			400333.59	3336407.86

			400334.92 400349.97 400348.65 400362.31 400355.80 400351.27 400342.82	3336411.15 3336406.74 3336402.96 3336398.04 3336380.20 3336366.54 3336334.93
74.	КЛ74	505.12	400329.39 400327.59 400327.02 400325.91 400324.35 400316.15 400315.98 400294.45 400275.78 400258.55 400258.64 400251.03 400241.19 400230.78 400230.01 400223.53 400216.52 400215.79 400205.87 400195.73 400188.19 400185.10 400184.74 400181.43 400180.60 400170.67 400163.27 400153.06 400154.96 400155.50 400156.85 400157.68 400156.94 400157.94 400162.04 400161.85 400166.43 400203.50 400231.75 400231.51 400241.57 400248.41 400248.82 400256.57 400257.05 400262.15 400274.26 400273.74 400280.01	3336314.66 3336301.57 3336294.50 3336282.12 3336255.36 3336255.69 3336253.39 3336254.45 3336255.61 3336255.95 3336258.47 3336259.01 3336259.40 3336259.88 3336258.88 3336259.16 3336259.44 3336260.29 3336260.74 3336261.34 3336261.48 3336261.48 3336261.26 3336261.37 3336261.64 3336262.06 3336262.17 3336262.97 3336292.39 3336292.87 3336292.89 3336301.00 3336301.73 3336310.56 3336322.20 3336323.75 3336353.17 3336346.40 3336339.60 3336337.70 3336334.90 3336333.13 3336334.35 3336332.11 3336333.89 3336332.05 3336329.11 3336326.87 3336325.46

			400285.94 400301.36 400301.68 400311.29 400329.39	3336324.01 3336319.92 3336320.54 3336318.50 3336314.66
75.	КЛ75	559.34	400055.62 400037.81 400037.85 400030.40 400030.46 400021.06 400003.97 400005.01 400004.83 400004.42 400001.59 400003.25 400002.96 399992.15 399996.94 399999.25 399998.48 400004.09 400004.96 400005.60 400007.59 400015.66 400015.79 400027.81 400039.58 400046.41 400055.99 400063.86 400074.38 400071.79 400082.76 400083.03 400089.76 400093.20 400096.72 400099.35 400103.79 400104.31 400132.58 400132.26 400139.53 400147.05 400152.78 400151.82 400149.40 400148.63 400146.50 400144.68 400144.54 400144.14 400142.77	3336263.61 3336264.24 3336265.19 3336264.66 3336267.11 3336267.32 3336268.15 3336293.11 3336297.70 3336307.97 3336310.49 3336338.24 3336339.37 3336341.95 3336359.68 3336368.58 3336368.81 3336388.72 3336388.47 3336390.68 3336397.60 3336395.47 3336395.95 3336392.26 3336389.04 3336387.22 3336384.40 3336382.09 3336379.09 3336368.01 3336364.95 3336365.92 3336364.01 3336363.12 3336362.18 3336371.97 3336370.84 3336372.82 3336363.85 3336362.69 3336360.88 3336359.02 3336357.45 3336351.34 3336342.00 3336335.74 3336330.60 3336314.01 3336312.74 3336309.10 3336296.47

			400142.78 400143.09 400140.75 400135.37 400125.50 400115.12 400115.09 400108.31 400100.51 400090.42 400079.50 400073.39 400055.62	3336295.49 3336264.24 3336263.48 3336263.56 3336263.82 3336263.77 3336261.29 3336261.59 3336261.87 3336262.26 3336262.61 3336263.04 3336263.61
76.	КЛ76	1012.94	400118.76 400117.61 400129.98 400131.07 400131.57 400147.25 400147.63 400152.86 400159.94 400159.86 400164.67 400170.87 400176.73 400179.40 400196.40 400191.35 400191.77 400190.33 400177.10 400176.21 400174.77 400159.69 400149.86 400148.22 400147.49 400146.47 400142.09 400135.93 400135.19 400124.53 400113.91 400114.87 400108.45 400101.61 400098.86 400091.13 400084.97 400069.18 400072.40 400074.87 400069.42 400043.55 400033.98	3336585.55 3336579.36 3336575.20 3336578.57 3336580.12 3336573.11 3336572.28 3336570.16 3336567.48 3336566.59 3336564.57 3336562.65 3336561.06 3336560.14 3336555.51 3336538.89 3336538.62 3336533.67 3336488.03 3336486.81 3336482.88 3336441.83 3336411.61 3336393.64 3336389.77 3336384.40 3336385.21 3336386.85 3336383.96 3336387.08 3336389.74 3336392.62 3336394.49 3336396.27 3336396.96 3336399.07 3336400.77 3336404.96 3336416.81 3336420.86 3336421.94 3336426.96 3336428.62

			400034.96	3336432.25
			400029.27	3336434.08
			400026.18	3336435.25
			400028.10	3336441.47
			400022.60	3336443.36
			400026.54	3336455.88
			400034.73	3336484.27
			400079.27	3336469.34
			400102.93	3336460.02
			400106.66	3336458.75
			400111.27	3336472.59
			400113.71	3336479.90
			400113.88	3336480.15
			400104.14	3336483.23
			400100.99	3336474.96
			400092.79	3336477.91
			400092.54	3336477.13
			400091.93	3336475.26
			400071.92	3336482.02
			400048.71	3336489.43
			400049.43	3336491.30
			400032.74	3336497.47
			400025.56	3336501.41
			400026.09	3336504.04
			400011.98	3336511.89
			399993.92	3336524.14
			399996.33	3336528.95
			399989.25	3336534.84
			399978.82	3336542.60
			399975.68	3336544.84
			399970.30	3336549.20
			399970.02	3336548.75
			399963.55	3336554.34
			399963.80	3336554.71
			399959.78	3336558.03
			399940.77	3336582.69
			399939.30	3336585.59
			399938.68	3336588.97
			399938.21	3336589.07
			399938.24	3336591.18
			399938.97	3336593.66
			399940.72	3336596.73
			399944.45	3336600.53
			399958.68	3336602.56
			399962.68	3336601.32
			399967.78	3336601.30
			399970.35	3336602.87
			399981.14	3336603.16
			399982.40	3336603.19
			400001.86	3336603.40
			400022.77	3336601.35
			400035.60	3336600.10
			400042.13	3336599.42
			400045.86	3336598.93
			400052.57	3336598.04
			400077.25	3336595.79
			400094.54	3336594.60

			400105.69 400110.61 400118.60 400118.76	3336591.81 3336589.46 3336585.63 3336585.55
77.	КЛ77	200.38	399971.50 399972.10 400001.73 400004.49 400008.19 400017.41 400018.97 400026.10 400025.58 400012.37 400010.34 400006.10 400006.25 400003.37 400002.03 399991.21 399988.73 399983.72 399980.59 399971.50	3336458.62 3336454.25 3336445.76 3336452.70 3336451.49 3336471.78 3336471.35 3336491.42 3336493.04 3336502.92 3336500.77 3336502.45 3336506.37 3336508.29 3336510.29 3336515.58 3336514.19 3336497.13 3336486.33 3336458.62
78.	КЛ78	1773.00	399998.39 399996.40 399994.12 399986.34 399980.88 399980.91 399965.69 399966.14 399896.07 399880.09 399865.19 399865.43 399866.08 399866.76 399867.30 399867.64 399862.58 399859.31 399858.63 399856.58 399801.82 399798.54 399791.77 399751.01 399683.22 399655.71 399663.72 399666.88 399669.06 399668.23 399671.78	3336277.31 3336271.47 3336268.13 3336268.39 3336268.56 3336265.82 3336266.46 3336270.35 3336273.83 3336274.65 3336275.41 3336283.11 3336300.59 3336316.85 3336344.60 3336374.93 3336375.06 3336321.08 3336309.79 3336275.82 3336278.63 3336278.91 3336279.40 3336284.88 3336326.05 3336347.06 3336359.67 3336365.70 3336371.38 3336371.62 3336384.87

			399671.43	3336385.01
			399673.39	3336390.59
			399675.01	3336396.36
			399676.85	3336402.29
			399678.00	3336407.38
			399682.02	3336425.11
			399683.63	3336430.04
			399691.10	3336458.61
			399692.54	3336466.35
			399695.80	3336478.75
			399698.00	3336485.48
			399701.13	3336493.70
			399700.67	3336494.15
			399702.95	3336500.37
			399707.69	3336512.38
			399709.19	3336516.33
			399720.99	3336529.10
			399723.62	3336527.48
			399730.86	3336535.15
			399739.26	3336542.02
			399744.73	3336544.79
			399769.37	3336557.27
			399772.91	3336560.90
			399776.57	3336564.63
			399787.05	3336574.97
			399788.92	3336573.33
			399795.36	3336579.22
			399805.64	3336591.47
			399806.06	3336593.20
			399806.71	3336595.91
			399816.28	3336609.21
			399830.17	3336628.30
			399836.41	3336636.24
			399839.02	3336634.73
			399840.24	3336635.22
			399843.98	3336634.62
			399847.50	3336632.71
			399854.60	3336628.36
			399863.01	3336623.48
			399871.34	3336617.39
			399880.58	3336611.45
			399883.27	3336610.38
			399888.98	3336606.03
			399889.51	3336605.54
			399900.43	3336598.61
			399899.48	3336596.71
			399898.98	3336596.82
			399892.63	3336581.99
			399891.12	3336578.29
			399885.45	3336560.51
			399891.30	3336558.61
			399894.08	3336568.35
			399902.20	3336566.10
			399908.87	3336563.78
			399909.48	3336565.89
			399920.21	3336563.08
			399921.05	3336567.43

			399929.45	3336564.75
			399929.57	3336565.25
			399930.97	3336564.84
			399931.13	3336565.59
			399941.80	3336561.71
			399946.38	3336558.82
			399965.61	3336538.89
			399970.74	3336533.12
			399972.44	3336531.21
			399972.66	3336531.08
			399965.15	3336509.98
			399966.83	3336509.37
			399971.60	3336507.00
			399969.84	3336500.41
			399969.28	3336497.24
			399966.67	3336487.74
			399951.76	3336492.19
			399946.74	3336474.62
			399942.28	3336455.79
			399947.56	3336466.37
			399950.36	3336468.74
			399954.34	3336469.64
			399960.27	3336469.74
			399963.80	3336467.28
			399958.82	3336444.37
			399955.83	3336436.35
			399952.64	3336437.44
			399938.06	3336441.43
			399938.34	3336442.39
			399897.61	3336453.78
			399868.59	3336462.46
			399865.24	3336462.73
			399862.56	3336463.44
			399864.73	3336476.11
			399862.21	3336477.08
			399859.27	3336478.04
			399860.52	3336475.24
			399858.00	3336460.51
			399864.58	3336458.77
			399867.87	3336458.53
			399896.50	3336449.94
			399976.77	3336427.50
			399975.78	3336421.62
			399976.44	3336421.43
			399979.92	3336420.67
			399987.55	3336419.55
			399990.15	3336416.51
			399989.21	3336409.64
			399986.16	3336410.24
			399985.77	3336407.72
			399984.20	3336399.40
			399982.72	3336391.46
			399981.39	3336391.65
			399970.23	3336350.06
			399974.88	3336349.42
			399973.90	3336340.86
			399975.65	3336323.77

			399975.12 399979.95 399987.08 399991.20 399995.69 399998.21 399998.62 399998.39	3336318.94 3336318.01 3336314.63 3336311.94 3336303.46 3336296.91 3336293.78 3336277.31
79.	КЛ79	2450.47	399584.29 399569.56 399568.21 399534.82 399527.10 399552.65 399575.38 399570.72 399569.96 399570.81 399531.91 399517.76 399505.64 399514.01 399548.03 399552.00 399557.62 399579.81 399579.70 399583.99 399583.97 399584.22 399593.69 399600.14 399604.20 399620.80 399620.80 399621.33 399627.95 399627.87 399630.79 399631.72 399633.09 399642.31 399670.35 399670.34 399670.27 399634.92 399605.44 399598.91 399607.19 399613.78 399639.09 399642.29 399643.35 399670.59 399693.79 399707.25	3336644.23 3336636.50 3336634.74 3336591.19 3336597.15 3336645.39 3336688.29 3336689.96 3336688.24 3336687.62 3336612.86 3336591.41 3336607.57 3336624.86 3336698.12 3336707.12 3336720.85 3336718.26 3336717.41 3336716.87 3336716.48 3336716.35 3336715.34 3336714.81 3336714.59 3336714.05 3336714.04 3336715.28 3336715.07 3336713.86 3336713.73 3336713.75 3336713.76 3336713.91 3336714.13 3336711.78 3336700.07 3336683.49 3336633.82 3336625.99 3336622.84 3336633.84 3336679.78 3336676.66 3336678.79 3336693.49 3336706.88 3336703.74

			399712.79	3336702.46
			399712.66	3336701.47
			399716.66	3336700.94
			399716.79	3336701.93
			399738.41	3336695.05
			399744.22	3336692.27
			399743.12	3336689.96
			399759.15	3336681.35
			399759.41	3336681.77
			399763.25	3336679.16
			399781.45	3336669.06
			399779.29	3336663.90
			399761.51	3336646.94
			399760.19	3336644.82
			399764.50	3336640.26
			399767.52	3336637.81
			399769.18	3336636.32
			399771.57	3336640.39
			399773.07	3336642.24
			399772.21	3336643.02
			399776.00	3336647.64
			399777.68	3336647.67
			399785.02	3336656.89
			399787.47	3336661.99
			399796.79	3336657.57
			399798.04	3336660.63
			399818.29	3336647.46
			399820.60	3336646.38
			399813.62	3336631.54
			399812.38	3336628.73
			399809.62	3336622.42
			399807.20	3336616.89
			399807.93	3336616.14
			399805.09	3336612.67
			399801.70	3336606.28
			399800.94	3336604.28
			399796.82	3336599.06
			399794.42	3336596.65
			399792.95	3336595.77
			399789.62	3336592.53
			399789.06	3336592.00
			399772.77	3336577.57
			399767.99	3336573.63
			399763.14	3336569.63
			399755.59	3336563.95
			399751.28	3336568.37
			399748.13	3336565.35
			399745.20	3336562.26
			399745.80	3336561.65
			399734.27	3336550.67
			399733.30	3336551.57
			399729.66	3336556.15
			399712.79	3336537.36
			399711.09	3336535.30
			399709.95	3336534.97
			399708.83	3336533.55
			399705.23	3336528.19

			399704.81	3336527.68
			399700.22	3336519.20
			399698.62	3336514.92
			399692.30	3336498.01
			399686.26	3336483.03
			399681.11	3336462.66
			399679.31	3336458.02
			399676.97	3336447.48
			399675.34	3336441.11
			399674.35	3336437.03
			399671.94	3336422.87
			399670.23	3336416.39
			399669.08	3336412.04
			399667.10	3336406.11
			399661.67	3336389.87
			399659.29	3336382.99
			399655.07	3336371.75
			399637.67	3336379.28
			399633.31	3336383.95
			399629.84	3336390.27
			399591.72	3336459.38
			399587.03	3336467.88
			399600.29	3336489.81
			399607.26	3336494.97
			399617.79	3336514.62
			399630.83	3336538.16
			399640.05	3336554.81
			399667.14	3336602.25
			399710.50	3336575.99
			399727.92	3336559.75
			399728.15	3336560.15
			399731.92	3336565.33
			399739.72	3336573.91
			399754.77	3336592.41
			399770.65	3336608.74
			399769.86	3336610.62
			399734.07	3336571.48
			399729.74	3336566.35
			399711.10	3336577.81
			399673.30	3336602.68
			399675.97	3336606.94
			399671.72	3336609.69
			399666.60	3336613.13
			399647.36	3336579.98
			399624.95	3336541.38
			399624.89	3336536.70
			399604.44	3336497.72
			399595.90	3336492.27
			399576.93	3336502.90
			399563.64	3336527.33
			399569.78	3336535.88
			399598.92	3336576.46
			399617.18	3336570.75
			399618.45	3336570.07
			399619.95	3336572.64
			399620.26	3336573.16
			399621.18	3336574.74

			399620.36 399604.01 399596.99 399568.84 399561.27 399556.37 399552.46 399550.40 399551.63 399554.25 399559.54 399554.61 399568.69 399584.29	3336575.11 3336580.18 3336582.88 3336542.92 3336532.90 3336543.74 3336555.96 3336565.46 3336578.10 3336592.11 3336602.20 3336605.51 3336626.44 3336644.23
80.	КЛ80	154.48	399509.89 399499.50 399496.42 399519.80 399524.00 399528.14 399537.54 399509.89	3336646.11 3336642.58 3336645.39 3336688.63 3336698.75 3336705.32 3336700.23 3336646.11
81.	КЛ81	538.53	399522.40 399511.50 399501.35 399495.18 399474.60 399450.78 399464.07 399470.99 399483.52 399476.25 399441.47 399436.59 399400.85 399407.24 399411.99 399447.95 399446.62 399445.97 399450.68 399452.75 399456.60 399491.24 399508.75 399516.85 399522.97 399517.10 399522.40	3336698.51 3336678.20 3336659.28 3336648.91 3336678.54 3336702.66 3336681.62 3336671.41 3336652.90 3336648.05 3336694.66 3336700.90 3336743.94 3336756.86 3336754.84 3336745.97 3336737.13 3336719.90 3336718.58 3336743.12 3336742.53 3336737.18 3336734.48 3336733.23 3336732.22 3336700.00 3336698.51
82.	КЛ82	324.88	400731.09 400743.85 400710.64 400671.99 400653.53	3336426.13 3336479.44 3336489.00 3336499.56 3336505.15

			400639.18 400626.97 400641.18 400659.48 400698.04 400731.09	3336509.51 3336459.01 3336454.21 3336448.02 3336436.37 3336426.13
83.	КЛ83	583.38	400745.07 400741.08 400741.08 400752.15 400753.48 400755.60 400760.29 400763.73 400708.50 400686.85 400665.32 400661.80 400660.51 400654.87 400645.36 400641.41 400641.08 400664.98 400689.69 400690.06 400694.27 400698.13 400703.54 400702.20 400698.40 400695.01 400711.62 400745.07	3336485.54 3336501.25 3336585.54 3336585.54 3336520.77 3336529.27 3336548.07 3336560.52 3336576.99 3336582.69 3336587.29 3336588.46 3336584.50 3336566.05 3336534.39 3336516.32 3336514.78 3336506.37 3336499.90 3336501.52 3336520.21 3336537.26 3336535.65 3336530.03 3336514.11 3336499.92 3336495.15 3336485.54
84.	КЛ84	582.38	400616.73 400596.20 400586.27 400549.22 400547.92 400540.04 400531.83 400514.81 400518.21 400527.32 400546.59 400550.38 400562.34 400571.48 400592.68 400600.27 400599.85 400575.15 400585.01 400588.39 400614.30	3336492.23 3336467.49 3336469.20 3336480.65 3336480.26 3336482.45 3336484.37 3336488.56 3336498.45 3336515.57 3336544.22 3336551.86 3336576.04 3336597.45 3336590.47 3336587.98 3336591.18 3336600.34 3336629.72 3336639.99 3336629.34

			400637.27 400639.19 400654.61 400641.74 400639.65 400637.31 400622.68 400621.83 400617.25 400636.62 400616.73	3336619.41 3336618.55 3336602.25 3336559.22 3336558.29 3336550.06 3336553.71 3336559.54 3336548.10 3336542.77 3336492.23
85.	КЛ85	1067.43	400503.28 400519.51 400527.15 400550.04 400554.62 400552.94 400527.21 400543.78 400503.92 400481.96 400478.53 400477.28 400447.64 400410.64 400427.15 400413.75 400403.40 400393.76 400392.34 400390.39 400376.38 400374.48 400360.30 400349.07 400334.26 400317.88 400313.29 400302.02 400292.21 400273.93 400251.19 400238.93 400223.63 400209.86 400204.76 400207.14 400211.82 400218.72 400218.47 400228.29 400231.85 400233.36 400252.66 400279.33 400309.52	3336491.52 3336519.52 3336531.08 3336578.68 3336590.06 3336590.94 3336601.91 3336641.91 3336654.23 3336662.65 3336654.57 3336651.07 3336578.64 3336588.49 3336645.65 3336648.02 3336645.08 3336644.62 3336645.80 3336646.96 3336654.89 3336659.71 3336665.44 3336670.93 3336635.94 3336617.95 3336612.39 3336617.53 3336622.38 3336623.52 3336616.49 3336614.50 3336612.01 3336583.54 3336564.46 3336562.04 3336561.17 3336559.41 3336558.59 3336556.48 3336555.86 3336555.07 3336551.15 3336544.27 3336538.85

			400312.94 400313.35 400325.46 400329.64 400328.93 400336.43 400336.63 400349.21 400349.36 400364.95 400364.50 400372.93 400374.07 400380.42 400392.61 400400.53 400406.80 400414.01 400415.71 400435.57 400442.90 400447.56 400452.27 400458.36 400464.49 400467.62 400468.26 400472.76 400475.07 400481.85 400497.60 400503.28	3336539.26 3336541.47 3336539.02 3336538.52 3336534.72 3336533.73 3336535.39 3336533.49 3336536.22 3336531.88 3336529.02 3336527.01 3336530.98 3336529.07 3336526.07 3336523.96 3336522.27 3336520.15 3336519.83 3336513.90 3336511.49 3336510.24 3336508.43 3336506.09 3336503.95 3336502.83 3336501.93 3336500.37 3336500.59 3336498.49 3336493.55 3336491.52
86.	КЛ86	317.31	400293.10 400291.18 400252.91 400239.47 400227.15 400222.50 400219.90 400193.87 400191.41 400182.03 400194.08 400197.57 400214.70 400217.57 400245.28 400293.10	3336688.43 3336653.95 3336623.81 3336622.53 3336624.89 3336625.79 3336627.71 3336646.90 3336648.72 3336655.73 3336696.16 3336707.87 3336707.01 3336706.87 3336705.47 3336688.43
87.	КЛ87	1454.66	400217.23 400210.52 400207.88 400201.25 400200.49 400197.82 400195.59	3336615.18 3336598.12 3336594.01 3336579.42 3336578.60 3336571.89 3336564.83

			400188.72	3336566.23
			400166.65	3336574.12
			400166.92	3336574.99
			400166.16	3336576.04
			400153.37	3336580.50
			400154.24	3336582.52
			400147.24	3336586.03
			400143.70	3336587.68
			400137.62	3336590.57
			400132.03	3336593.11
			400129.02	3336593.32
			400108.05	3336600.34
			400108.26	3336601.35
			400071.48	3336607.17
			400062.57	3336609.17
			400053.27	3336610.93
			400048.13	3336611.96
			400034.44	3336613.40
			400031.52	3336613.71
			400031.37	3336612.72
			400026.43	3336613.21
			400025.54	3336612.36
			400014.57	3336613.61
			400014.55	3336613.60
			400014.62	3336614.59
			400013.65	3336614.66
			400013.58	3336613.68
			400009.91	3336613.85
			400006.68	3336614.21
			400006.63	3336615.47
			399997.52	3336616.34
			399989.57	3336617.25
			399985.42	3336617.79
			399978.05	3336618.41
			399976.95	3336612.42
			399956.53	3336612.93
			399938.40	3336610.28
			399938.35	3336611.76
			399933.25	3336611.64
			399933.25	3336609.12
			399915.00	3336610.13
			399915.20	3336612.89
			399904.31	3336614.51
			399896.96	3336617.93
			399886.60	3336623.46
			399884.52	3336622.46
			399872.37	3336628.97
			399871.50	3336632.24
			399867.32	3336634.63
			399853.70	3336643.82
			399848.10	3336647.86
			399836.71	3336656.42
			399835.44	3336657.44
			399830.32	3336660.88
			399820.79	3336667.25
			399815.43	3336671.04
			399797.80	3336682.81

			399804.45	3336694.63
			399810.40	3336704.13
			399814.91	3336710.15
			399815.46	3336709.82
			399818.64	3336714.58
			399819.66	3336714.19
			399830.25	3336728.45
			399825.92	3336731.61
			399822.09	3336734.69
			399878.49	3336813.00
			399882.29	3336809.51
			399886.87	3336804.56
			399878.02	3336792.77
			399893.94	3336781.89
			399881.98	3336764.19
			399889.95	3336758.93
			399897.85	3336753.73
			399906.99	3336768.07
			399917.71	3336760.81
			399921.01	3336758.55
			399898.42	3336721.24
			399910.82	3336711.51
			399906.94	3336704.48
			399932.08	3336684.17
			399935.73	3336681.96
			399957.21	3336729.12
			399977.85	3336727.87
			399981.44	3336737.40
			399997.59	3336737.92
			399994.84	3336731.61
			400017.78	3336726.61
			400020.28	3336732.74
			400020.44	3336735.91
			400042.27	3336731.08
			400041.89	3336729.98
			400061.63	3336723.72
			400048.61	3336676.16
			400046.43	3336668.18
			400083.98	3336661.84
			400100.42	3336659.04
			400100.27	3336659.50
			400094.68	3336678.10
			400092.21	3336686.33
			400096.63	3336712.52
			400150.60	3336707.89
			400161.92	3336708.85
			400167.07	3336707.33
			400180.19	3336706.67
			400185.73	3336707.40
			400186.22	3336688.87
			400180.62	3336672.08
			400175.64	3336673.53
			400172.69	3336667.26
			400170.38	3336659.60
			400208.64	3336623.67
			400214.18	3336619.54
			400217.23	3336615.18

88.	КЛ88	451.39	399793.58 399796.94 399800.40 399802.75 399808.97 399813.40 399812.28 399823.18 399816.86 399839.16 399827.59 399864.10 399854.18 399856.63 399845.78 399828.04 399818.41 399816.02 399770.69 399755.82 399751.85 399746.07 399737.19 399742.73 399741.82 399744.75 399746.48 399744.53 399748.74 399758.22 399762.94 399766.95 399774.20 399781.32 399786.23 399793.58	3336685.68 3336690.72 3336695.94 3336699.49 3336708.56 3336714.50 3336715.53 3336730.06 3336734.75 3336764.97 3336773.72 3336820.01 3336825.31 3336828.07 3336833.53 3336817.49 3336826.11 3336828.22 3336780.89 3336767.76 3336772.31 3336767.52 3336757.94 3336744.81 3336744.25 3336736.15 3336728.30 3336726.53 3336721.48 3336712.52 3336707.84 3336704.08 3336699.10 3336694.32 3336690.72 3336685.68
89.	КЛ89	744.65	399734.99 399814.32 399809.91 399805.52 399801.12 399792.15 399786.51 399778.40 399770.27 399760.88 399750.21 399739.81 399722.57 399724.29 399715.41	3336773.99 3336847.92 3336854.11 3336860.29 3336866.46 3336879.06 3336888.31 3336903.49 3336917.17 3336931.78 3336951.46 3336962.46 3336981.69 3336983.17 3336995.77

			399706.84 399704.31 399684.88 399682.87 399664.87 399628.99 399628.10 399645.55 399656.04 399652.45 399658.52 399663.39 399668.62 399676.94 399682.00 399689.32 399690.63 399694.66 399699.91 399705.06 399709.56 399717.49 399719.43 399724.10 399728.92 399732.87 399734.99	3337007.93 3337006.98 3337029.96 3337029.17 3337075.82 3337062.04 3337060.02 3337014.77 3336988.88 3336987.53 3336969.84 3336955.65 3336957.74 3336933.04 3336918.02 3336896.27 3336892.38 3336879.83 3336864.21 3336846.12 3336833.94 3336815.40 3336810.94 3336799.97 3336788.65 3336779.36 3336773.99
90.	КЛ90	129.85	399735.24 399734.63 399721.76 399706.26 399706.04 399705.15 399713.50 399714.91 399734.22 399736.35 399737.12 399742.07 399735.24	3336756.90 3336758.50 3336741.97 3336721.57 3336720.89 3336718.20 3336715.71 3336719.21 3336713.89 3336720.09 3336724.17 3336738.88 3336756.90
91.	КЛ91	843.45	399731.22 399732.54 399719.22 399711.80 399702.17 399678.62 399653.61 399653.31 399649.15 399648.30 399640.26 399638.62 399632.39 399632.23 399625.89	3336763.63 3336760.75 3336745.10 3336734.09 3336722.25 3336724.06 3336724.09 3336728.99 3336728.71 3336728.34 3336727.73 3336726.57 3336725.99 3336724.23 3336724.50

			399608.83	3336725.24
			399605.96	3336745.88
			399604.69	3336754.70
			399605.59	3336781.80
			399603.98	3336787.61
			399603.13	3336793.65
			399602.73	3336796.11
			399600.66	3336808.72
			399599.42	3336820.34
			399598.04	3336826.59
			399595.04	3336840.45
			399593.75	3336844.49
			399592.90	3336852.01
			399592.67	3336857.20
			399592.35	3336861.86
			399592.51	3336865.55
			399592.46	3336872.11
			399592.52	3336886.73
			399593.20	3336891.30
			399597.46	3336905.99
			399601.63	3336924.41
			399603.24	3336929.93
			399604.69	3336934.54
			399607.13	3336942.49
			399608.01	3336942.49
			399607.43	3336947.37
			399606.74	3336957.19
			399604.86	3336965.97
			399603.17	3336982.85
			399602.41	3336988.92
			399601.33	3336996.66
			399596.71	3337050.13
			399599.60	3337050.56
			399603.69	3337054.73
			399614.64	3337057.82
			399617.90	3337055.90
			399636.96	3337002.85
			399636.97	3337002.06
			399646.55	3336982.00
			399656.12	3336956.81
			399662.57	3336933.69
			399664.06	3336928.35
			399668.20	3336913.51
			399675.23	3336885.52
			399675.87	3336882.97
			399682.23	3336863.80
			399686.97	3336847.78
			399691.29	3336833.48
			399695.59	3336821.55
			399697.05	3336818.47
			399703.92	3336803.97
			399705.06	3336784.49
			399711.86	3336766.40
			399717.08	3336773.04
			399721.70	3336760.72
			399731.22	3336763.63

92.	КЛ92	221.62	399646.88 399609.80 399605.65 399599.21 399592.54 399624.50 399635.56 399646.88	3337078.72 3337065.90 3337066.64 3337101.21 3337136.97 3337148.01 3337113.77 3337078.72
93.	КЛ93	1978.77	399537.31 399538.86 399539.07 399540.04 399540.19 399543.33 399544.41 399507.51 399445.07 399444.07 399429.07 399428.22 399403.77 399404.55 399380.76 399381.33 399410.57 399436.29 399433.56 399436.54 399437.13 399437.70 399439.52 399440.92 399445.42 399440.53 399436.50 399381.22 399381.27 399380.39 399379.85 399377.75 399381.69 399393.97 399410.85 399430.39 399436.03 399451.98 399477.57 399490.69 399503.97 399504.54 399496.17 399494.61 399441.33 399440.48 399442.84 399451.58	3336800.84 3336785.23 3336783.10 3336768.09 3336765.78 3336754.07 3336747.66 3336753.64 3336763.77 3336769.78 3336771.96 3336767.23 3336773.25 3336777.99 3336783.84 3336819.39 3336814.69 3336810.56 3336796.98 3336795.09 3336797.26 3336797.27 3336807.98 3336813.95 3336833.22 3336833.41 3336813.90 3336822.78 3336847.65 3336847.54 3336862.64 3336886.44 3336896.79 3336928.23 3336950.40 3336974.89 3336974.72 3336974.24 3336973.56 3336973.21 3336972.86 3336979.10 3336979.35 3336978.00 3336979.26 3336980.98 3336989.36 3336996.46

			399438.62	3337015.36
			399446.50	3337026.97
			399479.30	3337025.03
			399498.10	3337024.68
			399498.14	3337027.41
			399479.76	3337029.14
			399451.27	3337031.44
			399469.93	3337062.61
			399466.29	3337067.39
			399468.14	3337070.56
			399472.51	3337078.07
			399476.64	3337085.15
			399485.63	3337098.12
			399491.87	3337092.87
			399493.47	3337091.52
			399495.75	3337089.60
			399501.57	3337074.45
			399507.99	3337090.95
			399577.95	3337134.56
			399569.04	3337130.19
			399523.76	3337105.73
			399510.59	3337118.55
			399500.38	3337129.06
			399503.58	3337132.16
			399523.62	3337142.85
			399522.43	3337166.12
			399532.96	3337171.16
			399570.24	3337188.99
			399575.30	3337157.71
			399575.65	3337155.55
			399577.17	3337141.68
			399577.95	3337134.56
			399579.46	3337131.72
			399582.52	3337125.31
			399583.58	3337116.30
			399583.55	3337112.76
			399583.36	3337089.79
			399585.55	3337089.90
			399586.55	3337073.87
			399586.83	3337065.12
			399589.42	3337028.68
			399590.10	3337021.24
			399590.45	3337015.61
			399590.86	3337009.69
			399591.40	3337002.47
			399592.14	3336992.55
			399592.42	3336987.42
			399594.43	3336961.13
			399594.82	3336948.36
			399592.92	3336946.05
			399591.17	3336933.68
			399588.85	3336933.37
			399587.69	3336926.27
			399585.95	3336916.90
			399584.75	3336910.08
			399584.15	3336906.59
			399583.45	3336901.33

			399582.42 399578.19 399576.91 399573.96 399576.46 399578.35 399584.07 399585.07 399585.99 399589.02 399590.03 399586.92 399587.24 399587.53 399588.49 399589.13 399590.86 399591.31 399589.47 399589.57 399592.62 399593.94 399594.64 399591.57 399591.82 399552.26 399551.25 399550.30 399548.95 399544.23 399542.57 399542.58 399542.52 399543.64 399536.44 399537.31	3336897.42 3336881.26 3336874.05 3336861.13 3336850.06 3336848.71 3336825.87 3336815.55 3336805.73 3336805.89 3336791.94 3336791.76 3336788.03 3336785.55 3336778.08 3336768.36 3336768.06 3336763.16 3336762.25 3336758.64 3336758.34 3336739.21 3336731.22 3336731.38 3336728.27 3336736.23 3336736.43 3336743.20 3336753.09 3336774.02 3336786.00 3336787.05 3336806.82 3336820.45 3336815.03 3336800.84
94.	КЛ94	765.31	399364.51 399349.14 399320.53 399316.65 399315.87 399316.74 399291.83 399283.86 399269.36 399280.69 399295.67 399300.59 399306.42 399311.36 399314.32 399311.50 399336.18 399352.52 399364.37 399379.55	3336792.99 3336804.24 3336825.07 3336829.35 3336849.60 3336852.29 3336877.31 3336884.95 3336906.00 3336916.42 3336930.20 3336930.44 3336925.48 3336930.28 3336934.80 3336940.01 3336968.36 3336993.72 3337012.12 3337035.70

			399395.56 399413.29 399447.81 399458.53 399435.92 399429.39 399442.66 399432.63 399414.82 399399.54 399380.21 399371.72 399368.37 399368.21 399368.37 399373.83 399373.56 399368.98 399367.38 399364.51	3337060.57 3337088.09 3337068.42 3337062.13 3337025.10 3337014.85 3336996.81 3336984.61 3336962.88 3336944.31 3336920.78 3336899.21 3336886.19 3336882.22 3336859.23 3336857.44 3336840.46 3336817.54 3336798.00 3336792.99
95.	КЛ95	215.74	399484.32 399482.68 399459.03 399411.52 399439.57 399446.28 399456.95 399452.97 399457.39 399461.53 399484.32	3337125.44 3337123.53 3337096.17 3337137.15 3337171.39 3337166.13 3337157.74 3337152.83 3337148.98 3337145.36 3337125.44
96.	КЛ96	549.48	399379.72 399393.69 399378.71 399370.73 399383.08 399383.59 399374.33 399357.33 399348.83 399312.90 399304.97 399297.03 399288.57 399279.22 399266.92 399277.67 399280.01 399283.18 399296.64 399309.57 399313.55 399324.84 399325.98 399344.80	3337065.96 3337086.66 3337143.90 3337165.13 3337173.02 3337198.78 3337218.81 3337245.57 3337269.25 3337293.79 3337280.67 3337267.55 3337253.10 3337237.13 3337216.13 3337202.50 3337199.54 3337195.52 3337178.17 3337161.51 3337156.37 3337141.81 3337140.33 3337116.00

			399347.32 399356.63 399357.63 399357.63 399376.36 399376.92 399376.16 399379.72	3337112.69 3337098.83 3337098.83 3337097.83 3337074.64 3337073.42 3337072.78 3337065.96
97.	КЛ97	463.77	399368.37 399343.26 399318.52 399300.43 399286.46 399282.28 399263.99 399246.08 399234.24 399250.09 399261.37 399285.63 399303.78 399321.83 399339.98 399342.54 399358.07 399368.37	3337061.46 3337018.13 3337050.08 3337073.54 3337090.82 3337096.95 3337120.28 3337143.70 3337158.83 3337186.76 3337206.64 3337175.34 3337151.91 3337128.59 3337105.18 3337101.86 3337081.72 3337061.46
98.	КЛ98	460.27	399335.19 399335.20 399334.23 399315.18 399304.55 399282.29 399282.31 399263.88 399245.48 399227.06 399208.67 399197.83 399225.15 399248.17 399266.58 399284.98 399303.39 399321.81 399335.19	3337004.23 3337003.92 3337002.56 3336969.67 3336959.73 3336988.54 3336989.00 3337012.28 3337036.01 3337059.74 3337083.47 3337097.62 3337143.70 3337114.02 3337090.28 3337066.56 3337042.82 3337019.54 3337004.23
99.	КЛ99	430.26	399171.79 399194.08 399211.97 399226.86 399242.21 399246.29 399252.73 399261.27 399264.67	3337052.49 3337090.79 3337067.62 3337048.32 3337027.86 3337025.43 3337017.12 3337006.11 3337001.72

			399284.42 399299.79 399266.75 399263.36 399246.11 399230.85 399224.90 399216.48 399207.09 399197.64 399189.29 399176.16 399179.53 399171.79	3336975.31 3336954.75 3336923.97 3336921.40 3336944.68 3336965.16 3336973.02 3336984.13 3336996.53 3337008.99 3337019.77 3337036.70 3337042.48 3337052.49

Таблица 5

I.11. Линии отступа от красной линии

Линии отступа от красных линий – линии, определяющие место допустимого размещения зданий, строений, сооружений, которые приняты в соответствии с Правилами землепользования и застройки Карлукского муниципального образования не устанавливаются.

II. Материалы по обоснованию проекта межевания территории.

II.1. Схема фактического использования территории в границах кадастрового квартала 38:06:120101.

Территория проектирования ограничена границами кадастрового квартала 38:06:120101.

Площадь кадастрового квартала составляет 2323883.74 кв.м.

На момент разработки проекта межевания на исследуемой территория существуют 1 189 земельных участка, из них в соответствии с данными Федеральной службы государственной регистрации, кадастра и картографии по Иркутской области 1 108 земельных участка имеют уточнённые границы (см. рисунок 3), а из 832 ОКС-ов, 390 – учтены в ЕГРН с границами.

Рисунке 3. Схема расположения земельных участков с границами на территории кадастрового квартала по данным Публичной кадастровой карты.

II.2. Зоны действия публичных сервитутов.

В соответствии со сведениями государственного кадастра недвижимости в пределах границ проектируемого объекта публичные сервитуты отсутствуют. Карлукским муниципальным образованием не устанавливаются публичные сервитуты.

II.3. Зоны с особыми условиями использования территории

На территории кадастрового квартала расположены зоны с особыми условиями использования территории – охранные зоны инженерных коммуникаций:

- Зона охраны искусственных объектов
- Участок двухцепной ВЛ 110кВ Правобережная-Усть-Орда цепи А и Б от опоры № 1 до опоры № 98 включая двухцепную отпайку на ПС 110/35/10 Карлук от опоры №1 до опоры №3 и двухцепной ПС 110/35/10 Хомутово от опоры №1 до опоры №13
- ВЛ-10кВ Карлук-поселок от ПС 110кВ Карлук до опоры 49 с.Карлук.

Водоохранная зона:

- Зона охраны природных объектов (водоохранная зона р. Бажковская)

В зоне охраны искусственных объектов ограничение прав землепользования устанавливаются в соответствии с Постановлением Правительства РФ № 160 от 24.02.2009 г. "О порядке установления охранных зон объектов электросетевого хозяйства и особых условий использования земельных участков, расположенных в границах таких зон".

Согласно статьи 67.1 пункта 6 Водного кодекса РФ: запрещается размещение новых населенных пунктов и строительство объектов капитального строительства без обеспечения инженерной защиты таких населенных пунктов и объектов от затопления, подтопления; использование сточных вод в целях регулирования плодородия почв; размещение кладбищ, скотомогильников, объектов размещения отходов производства и потребления, химических, взрывчатых, токсичных, отравляющих и ядовитых веществ, пунктов хранения и захоронения радиоактивных отходов; осуществление авиационных мер по борьбе с вредными организмами

II.4. Объекты культурного наследия.

Согласно перечню объектов культурного наследия, в Единый государственный реестр объектов культурного наследия (памятников истории и культуры) народов Российской Федерации, в пределах проектируемой территории объектов культурного наследия отсутствуют (см. таблицу 7). Из объектов культурного наследия, являющиеся объектами археологического наследия на территории кадастрового квартала по сведениям Служба по охране объектов культурного наследия Иркутской области расположен ОАН «Стоянка Усть-Карлук 1».

Объектов археологического наследия федерального значения, включенных в Единый государственный реестр объектов культурного наследия (памятников истории и культуры) народов Российской Федерации на территории кадастрового квартала 38:06:120101, по данным Служба по охране объектов культурного наследия иркутской области, отсутствуют.

Таблица 7

Объекты культурного наследия, являющиеся объектами археологического наследия (за исключением достопримечательных мест)

№ п/п	Наименование объекта	Датировка объекта	Сведения о местонахождении объекта (адрес объекта или при его отсутствии описание местоположения объекта)	Сведения об историко-культурной ценности объекта (заполняется для объектов культурного наследия, выявленных после 22 января 2015 года, для объектов археологического наследия не заполняется)	Иные сведения и документы (в том числе основания для включения в перечень, исключения из перечня)
38:06:120101 Карлук					
14.2.298	Стоянка Усть-Карлук 1	поздний палеолит	Иркутский район	-	п.1 ст. 17 ФЗ-315 от 22.10.2014 г.

II.5. Особо охраняемые природные территории.

Территория проектирования расположена в границах зоны Байкальской природной территории. Экологическая зона атмосферного влияния Байкальской природной территории (часть границы на территории Иркутской области)

.

II.6. Объекты капитального строительства.

Данные о существующих объектах капитального строительства (ОКС), расположенных на земельных участках отражены на рисунке 3 и чертеже межевания.

II.7. Технико-экономические показатели проекта межевания.

Технико-экономические показатели проекта межевания представлены в таблице 7.

Часть ранее учтенных земельных участков, образуемых земельных участков общего пользования частично расположены за пределами границы проектирования, а 33330.19 кв. м занимают лесные участки.

Таблица 7

№ п.п.	Наименование показателей	Ед.изм.	Современное состояние на 2022г
1	Площадь проектируемой территории, всего	кв.м	2323883.74
	В том числе:		
2	Территория ранее учтенных земельных участков с границами	кв.м	1873345,38
3	Территория, подлежащая межеванию. В том числе:		
4	Территория ранее учтённых и застроенных земельных участков	кв.м	89217,89

5	Территория образуемых земельных участков	кв.м	26986,64
6	Территория образуемых земельных участков общего пользования	кв.м	185943.1
7	Территория земельных участков, образованных путем перераспределения	кв.м	538117,31

III. Графическое приложение

ПРОЕКТ МЕЖЕВАНИЯ ТЕРРИТОРИИ КАДАСТРОВОГО КВАРТАЛА 38:06:120101
ОСНОВНОЙ ЧЕРТЕЖ ПРОЕКТА МЕЖЕВАНИЯ ТЕРРИТОРИИ

ИРКУТСКАЯ ОБЛАСТЬ,ИРКУТСКИЙ РАЙОН,
КАРЛУКСКОЕ МУНИЦИПАЛЬНОЕ ОБРАЗОВАНИЕ,Д. КАРЛУК

МАСШТАБ 1:2000

УСЛОВНЫЕ ОБОЗНАЧЕНИЯ

- Ранее учтенные земельные участки по сведениям ЕГРН
- Ранее учтенные земельные участки,границы и площади которых уточняются
- Образованные земельные участки из земель гос.или муниципальной собственности
- Образованные земельные участки путем перераспределения
- Образованные земельные участки общего пользования
- Граница населенного пункта
- Граница кадастрового квартала
- Красные линии
- У1 — Обозначение застроенных земельных участков,сведения о которых отсутствует в ЕГРН
- :125 — Обозначение ранее учтенных земельных участков,местоположение границ которых отсутствует в ЕГРН
- О1 — Обозначение образованных земельных участков из земель гос.или муниципальной собственности
- П1 — Обозначение земельных участков,образованных путем перераспределения
- ОП1 — Обозначение образованных земельных участков общего пользования
- КЛ44 — Установленные красных линий
- Ранее учтенные объекты ОКС,сведения о которых содержится в ЕГРН
- Зоны с особыми условиями использования территории

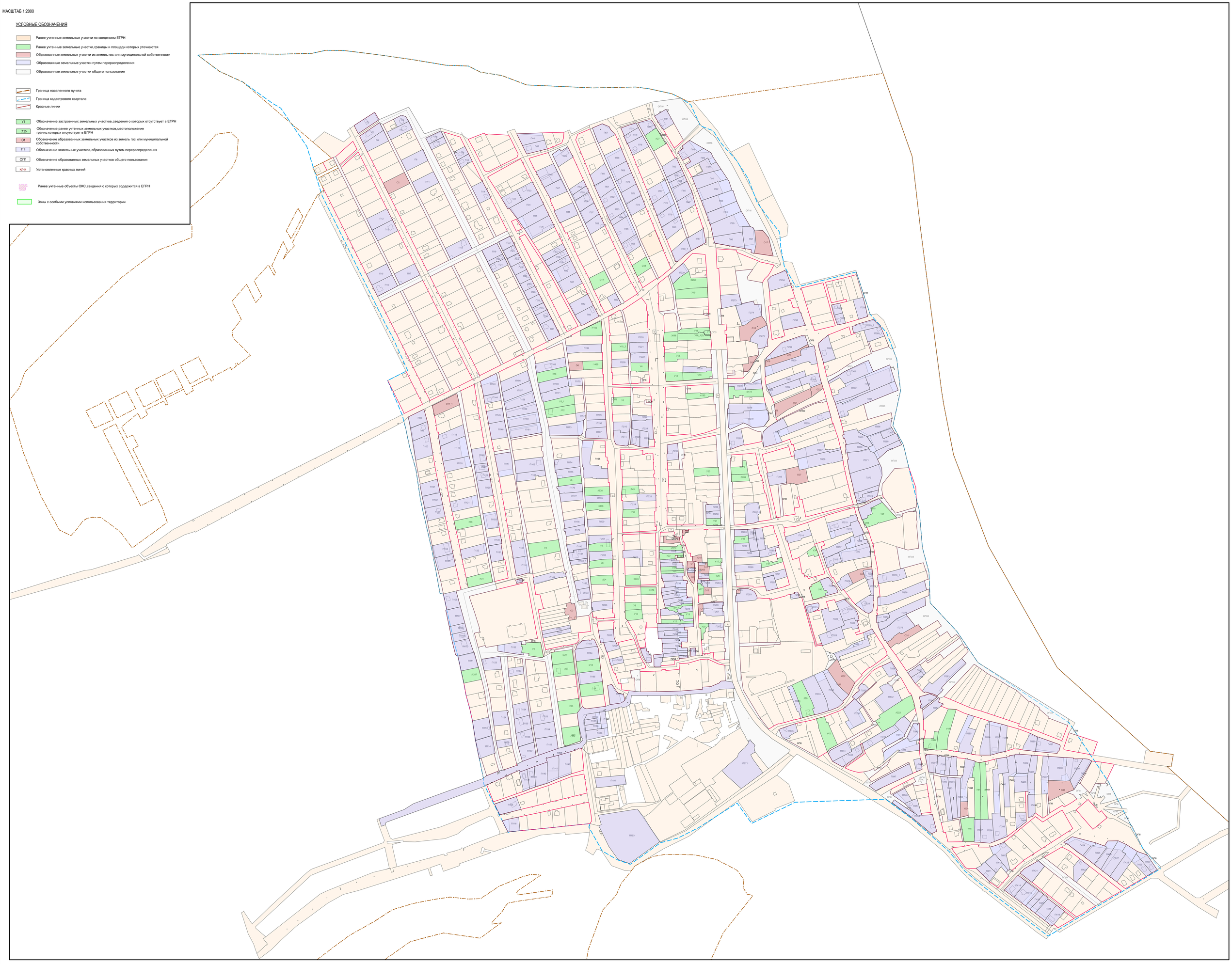

ПРОЕКТ МЕЖЕВАНИЯ ТЕРРИТОРИИ КАДАСТРОВОГО КВАРТАЛА 38:06:120101
ЧЕРТЕЖ КРАСНЫХ ЛИНИЙ И ЗЕМЕЛЬНЫХ УЧАСТКОВ ОБЩЕГО ПОЛЬЗОВАНИЯ

МАСШТАБ 1:2000

ИРКУТСКАЯ ОБЛАСТЬ,ИРКУТСКИЙ РАЙОН,
КАРЛУКСКОЕ МУНИЦИПАЛЬНОЕ ОБРАЗОВАНИЕ,Д.КАРЛУК

УСЛОВНЫЕ ОБОЗНАЧЕНИЯ

ОП8 Образованные земельные участки (территорий)общего пользования

ПЗ06 Земельные участки общего пользования,образованные путем перераспределения

Граница населенного пункта

Граница кадастрового квартала

Красные линии

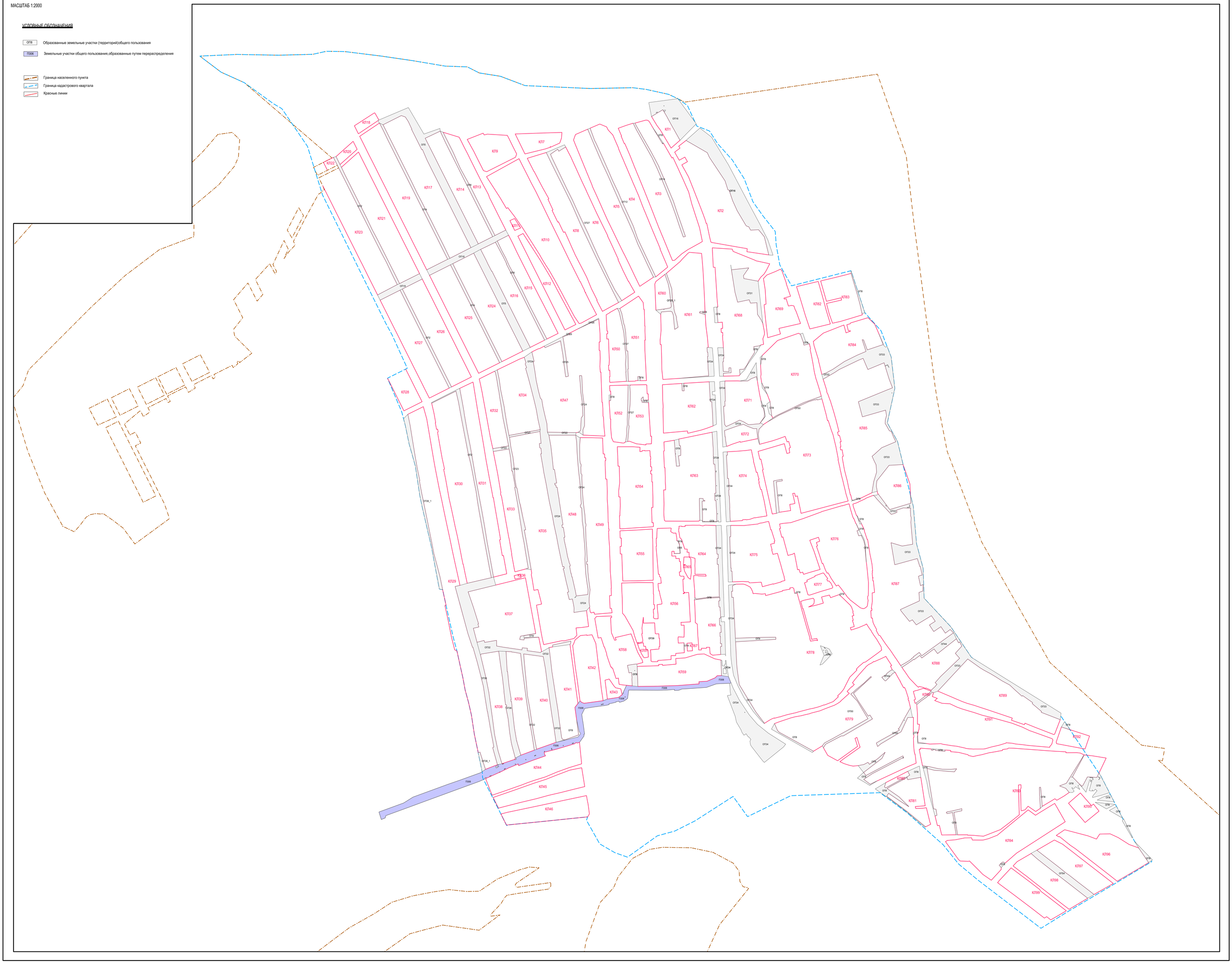

ПРОЕКТ МЕЖЕВАНИЯ ТЕРРИТОРИИ КАДАСТРОВОГО КВАРТАЛА 38:06:120101
ЧЕРТЕЖ СУЩЕСТВУЮЩИХ ЗЕМЕЛЬНЫХ УЧАСТКОВ, ОБЪЕКТОВ КАПИТАЛЬНОГО СТРОИТЕЛЬСТВА И СООРУЖЕНИЙ, СВЕДЕНИЯ О КОТОРЫХ СОДЕРЖИТСЯ В ЕГРН

ИРКУТСКАЯ ОБЛАСТЬ, ИРКУТСКИЙ РАЙОН,
КАРЛУКСКОЕ МУНИЦИПАЛЬНОЕ ОБРАЗОВАНИЕ, Д. КАРЛУК

МАСШТАБ 1:2000

УСЛОВНЫЕ ОБОЗНАЧЕНИЯ

- Ранее учтенные земельные участки по сведениям ЕГРН
- Граница населенного пункта
- Граница кадастрового квартала
- существующие сооружения
- Ранее учтенные объекты ОКС, сведения о которых содержится в ЕГРН

Ул. Ленинская
Ул. Ленинская
Ул. Ленинская

IV. Исходные данные и приложения