СОДЕРЖАНИЕ

Наименование	Примечание
Содержание	
I. Основная часть проекта межевания территории.	
I.1. Общая информация	
I.2. Исходные данные, используемые в проекте межевания территории	
I.3. Сведения о границах территории, в отношении которой подготовлен проект межевания	
I.4. Формирование земельных участков	
I.5. Перечень и сведения о площади образуемых земельных участков, в том числе возможные способы его образования	
I.6. Перечень и сведения о площади уточненных земельных участков.	
I.7. Перечень и сведения о площади образованных путем перераспределения земельных участков	
I.8. Перечень и сведения о площади образуемых земельных участков, которые будут отнесены к территориям общего пользования или имуществу общего пользования	
I.9. Перечень и сведения о площади образуемых земельных участков, в отношении которых предполагаются резервирование и (или) изъятие для государственных или муниципальных нужд	
I.10. Красные линии	
I.11. Линии отступа от красной линии	
II. Материалы по обоснованию проекта межевания территории	
II.1. Схема фактического использования территории в границах кадастрового квартала 38:06:120101	
II.2. Зоны действия публичных сервитутов	
II.3. Зоны с особыми условиями использования территории	
II.4. Объекты культурного наследия	
II.5. Особо охраняемые природные территории	
II.6. Объекты капитального строительства	
II.7. Технико-экономические показатели проекта межевания	
III. Графическое приложение	
Чертеж межевания территории кадастрового квартала 38:06:120101	12.12.2022
Чертеж красных линий и земельных участков общего пользования	12.12.2022
Чертеж существующих земельных участков и объектов капитального строительства (ОКС), сведения о которых содержатся в ЕГРН	12.12.2022
IV. Исходные данные и приложения	
Техническое задание	
Письмо службы по охране объектов культурного наследия Иркутской области	09.08.2021 №02-76-5196/21
Письмо министерства природных ресурсов и экологии Иркутской области	07.07.2021 №02-66-4583/21
Копия свидетельства о членстве в Саморегулируемой организации Ассоциация кадастровых инженеров "Содружество"	19.02.2020

Копия аттестат кадастрового инженера	30.12.2010

СВЕДЕНИЯ ОБ ИСПОЛНИТЕЛЯХ

СПИСОК ИСПОЛНИТЕЛЕЙ

Специальность	Должность	Ф.И.О.	Подпись
	Техник	Кузнецова Е.Е	
	Техник	Моглоева Н.	
	Техник	Суханова Е.В.	
	Н. контроль	Торосян П.Р. 8-950-050-37-90	

I. Основная часть проекта межевания территории.

I.1. Общие положения.

Проект межевания территории кадастрового квартала с К№ 38:06:120101, расположенного в границах д. Карлук Карлукского муниципального образования Иркутского муниципального района Иркутской области, разработан на основании:

- Договора №164/22 «На выполнение научно-исследовательских работ»;
- Технического задания на выполнение работ по подготовке документации по планировке территории (проекты межевания территорий) в рамках научно-исследовательской работы.

Проектируемая территория кадастрового квартала 38:06:120101расположена в границах д. Карлук Карлукского муниципального образования Иркутского муниципального района Иркутской области. Территория кадастрового квартала имеет форму ступенчатого многоугольника, вытянутого с юго-востока на северо-запад, широкой частью переходящий на северо-северо-запад. Местоположение территории представлено на рисунке 1.

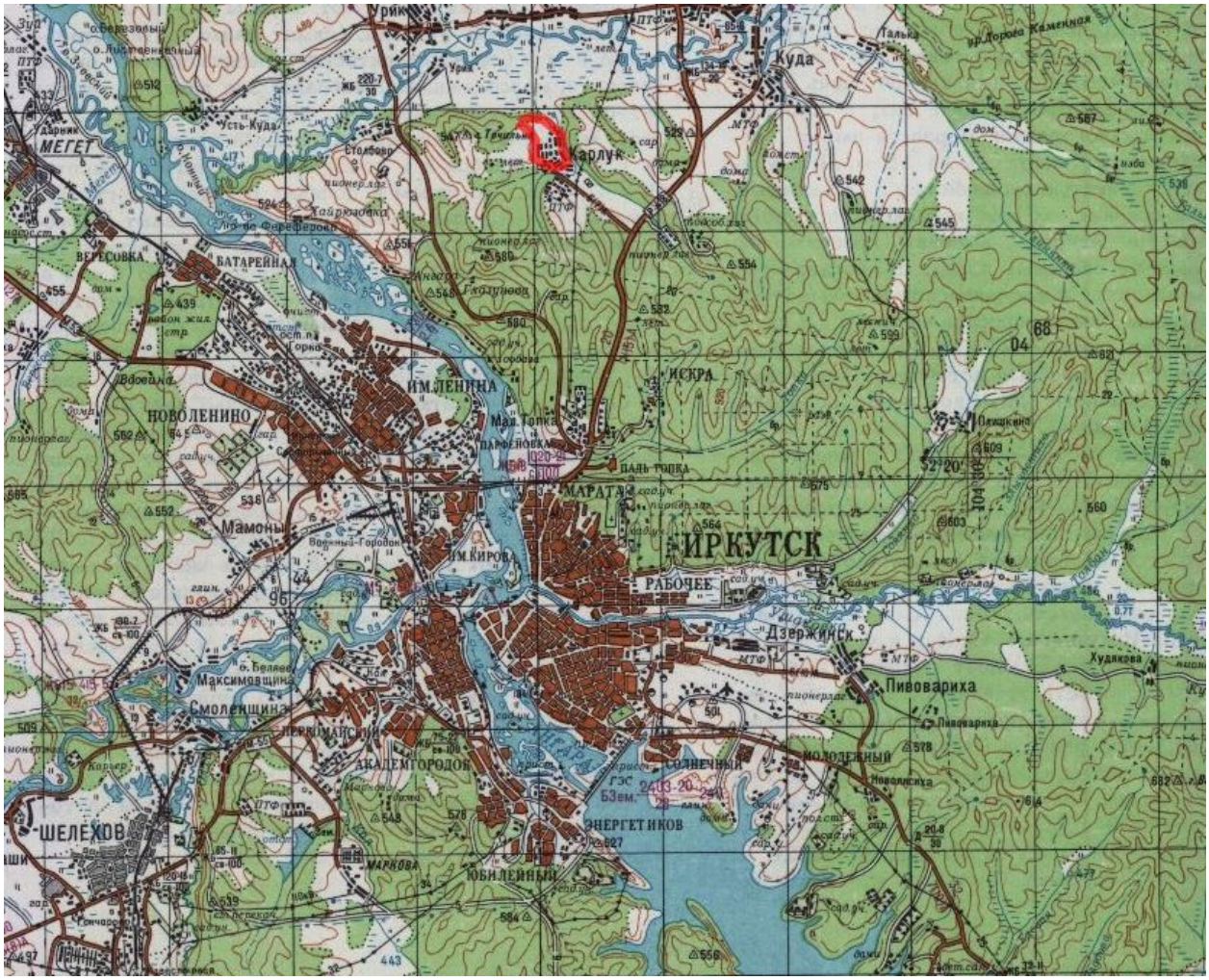

Рисунок 1. Местоположение территории проектирования

Площадь территории в проектируемых границах составляет 2323883.74 кв.м.

По данным Росреестра по Иркутской области, кадастровый квартал 38:06:120101 включает в себя 1189 ранее учтенных земельных участков, из которых 81 - без границ.

На территории кадастрового квартала расположены 832 ранее учтенных объектов капитального строительства (ОКС), из них индивидуализированы 390.

В соответствии с Правилами землепользования и застройки Карлукского муниципального образования проектируемая территория расположена в границах следующих территориальных зон (см. рис. 2):

- зона застройки индивидуальными жилыми домами (Ж-1);
- многофункциональная общественно-деловая зона (ОД-1)
- зона специализированной общественной застройки (ОД-2);
- зона застройки малоэтажными жилыми домами (до 4 этажей, включая мансардный);
- производственная зона (П-1);
- зона сельскохозяйственных угодий (СХ-1).

В результате проведенных исследований путем перераспределения ликвидируются чересполосицы, учтенные границы приводятся к границам фактического землепользования, исправляются реестровые ошибки, образовываются новые земельные участки из земель государственной или муниципальной собственности, которые будут относится к земельным участкам общего пользования, уточняются границы и площади ранее учтенных земельных участков, о границах которых в ЕГРН отсутствуют и устанавливаются красные линии.

Результаты проектирования являются основой для выполнения комплексных кадастровых работ.

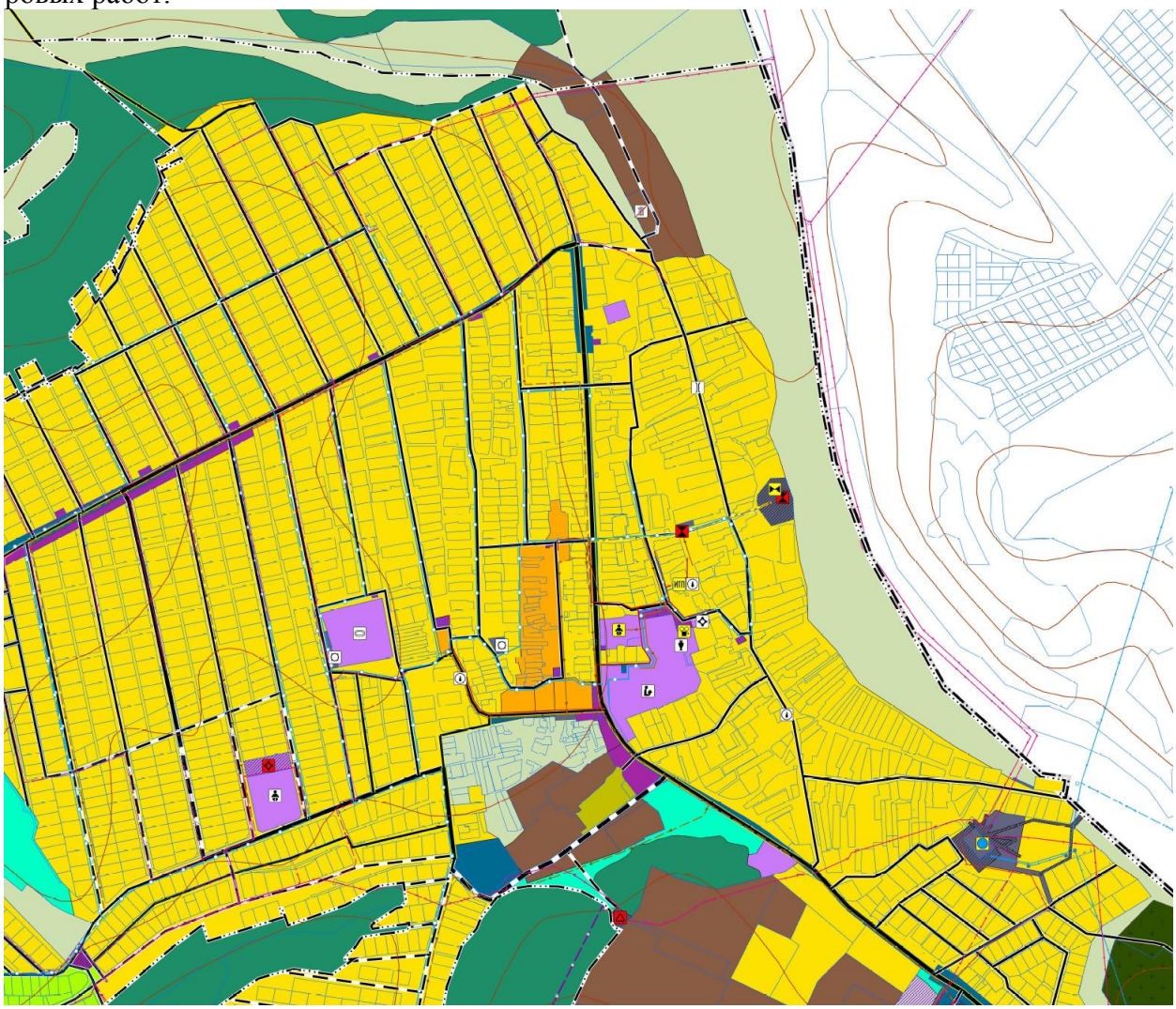

Рисунок 2. Фрагмент карты градостроительного зонирования – д. Карлук (38:06:120101)

При разработке проекта межевания территории кадастрового квартала 38:06:120101 использовались:

1. «Градостроительный кодекс Российской Федерации» от 29.12.2004№ 190-ФЗ.
2. «Земельный кодекс Российской Федерации» от 25.10.2001 № 136-ФЗ.
3. Федеральный закон от 13.07.2015 N 218-ФЗ "О государственной регистрации недвижимости".
4. «СП 42.13330.2011. Свод правил. Градостроительство. Планировка и застройка городских и сельских поселений. Актуализированная редакция СНиП 2.07.01-89*», утв. Приказом Минрегиона РФ от 28.12.2010 №820;
5. Правила землепользования и застройки территории Карлукского муниципального образования;
6. Генеральный план территории Карлукского муниципального образования;
7. Градостроительные зоны.

Цель проектирования:

1. По материалам дистанционного зондирования – оценка возможностей формирования новых земельных участков, как объектов государственного учета объектов недвижимости и государственной регистрации прав на них.
2. По материалам дистанционного зондирования – оценка возможностей производства работ по уточнению границ ранее учтенных земельных участков, границы которых не установлены в соответствии с законодательством Российской Федерации (по поручению губернатора Иркутской области).

Основными задачами являются:

1. Формирование границ земельных участков.
2. Координирование границ объектов землепользования.
3. Определение вида разрешенного использования образуемых земельных участков.
4. Уточнение местоположение границ и площади ранее учтенных земельных участков (по поручению губернатора Иркутской области).
5. Соблюдение общественных, частных интересов и прав, затрагиваемых при формировании земельных участков.

В проектировании учтены:

- сведения, содержащиеся в Едином государственном реестр недвижимости от 20.10.2022г

-материалы аэрофотосъемки, выполненные Федеральным государственным бюджетным образовательным учреждением высшего образования «Иркутский национальный исследовательский технический университет» в 2022г.

Система координат – МСК-38.

I.2. Исходные данные, используемые в проекте межевания территории.

Исходными данными для разработки проекта межевания территории являются:

1. Договор на выполнение научно-исследовательских работ.
2. Техническое задание на выполнение работ по подготовке документации по планировке территории (проекты межевания территорий) в рамках научно-исследовательской работы.
3. Кадастровый план территории с кадастровым номером 38:06:120101.
4. Карта градостроительного зонирования д. Карлук.
5. Правила землепользования и застройки Карлукского муниципального образования.

I.3. Сведения о границах территории, в отношении которой подготовлен проект межевания

Перечень координат характерных точек границ территории, в соответствии с системой координат, используемой для Единого государственного реестра недвижимости по Иркутской области (МСК-38).

Таблица 1

Обозначение характерных точек границы	Координаты, м	
	X	У
1	2	3
1	401298.810	3334955.930
2	401259.190	3335008.390
3	401233.340	3335065.660
4	401180.970	3335138.300
5	401169.380	3335158.080
6	401076.410	3335221.290
7	400957.020	3335258.250
8	400762.460	3335353.970
9	400640.730	3335414.210
10	400611.810	3335429.900
11	400586.530	3335441.360
12	400530.010	3335467.160
13	400528.100	3335463.140
14	400505.670	3335418.450
15	400422.540	3335453.480
16	400389.380	3335462.430
17	400343.950	3335471.840
18	400289.080	3335487.240
19	400216.640	3335498.210
20	400187.270	3335504.300
21	400088.700	3335527.170
22	399986.320	3335546.230
23	399985.880	3335549.640
24	399985.280	3335554.100
25	399946.620	3335562.600
26	399946.360	3335562.540
27	399906.440	3335571.560
28	399868.440	3335580.160
29	399834.000	3335589.390
30	399832.850	3335589.710
31	399797.600	3335597.440
32	399767.840	3335604.110
33	399737.400	3335609.740
34	399707.660	3335617.910
35	399675.930	3335625.140
36	399628.620	3335632.400
37	399535.040	3335652.060
38	399522.300	3335652.590
39	399403.910	3335712.090
40	399405.670	3335715.900
41	399410.090	3335760.850
42	399413.160	3335791.980

43	399416.220	3335821.960
44	399419.320	3335851.920
45	399422.500	3335882.330
46	399425.390	3335911.490
47	399416.990	3335908.560
48	399358.810	3335941.250
49	399337.140	3335978.740
50	399326.190	3336009.650
51	399378.730	3336083.220
52	399390.430	3336126.140
53	399415.460	3336175.940
54	399475.760	3336269.840
55	399425.950	3336305.540
56	399477.530	3336411.890
57	399484.990	3336631.730
58	399435.290	3336698.840
59	399356.880	3336787.210
60	399309.160	3336825.610
61	399269.590	3336873.300
62	399150.980	3337028.240
63	399153.810	3337032.800
64	399193.540	3337096.920
65	399256.560	3337203.150
66	399315.410	3337301.690
67	399364.720	3337259.080
68	399527.020	3337175.090
69	399671.420	3337078.920
70	399818.190	3336856.770
71	399893.320	3336806.030
72	399963.810	3336740.250
73	400038.070	3336737.700
74	400097.830	3336721.540
75	400189.400	3336713.720
76	400349.780	3336674.720
77	400395.550	3336649.570
78	400480.700	3336668.110
79	400557.690	3336659.120
80	400622.330	3336634.380
81	400667.270	3336594.020
82	400770.280	3336560.290
83	400733.150	3336413.690
84	400784.440	3336384.900
85	400833.950	3336376.000
86	400866.960	3336373.710
87	400905.880	3336342.950
88	400939.840	3336318.840
89	400996.970	3336297.150
90	401043.280	3336267.670
91	401083.190	3336231.730
92	401114.330	3336211.680
93	401126.520	3336180.310
94	401177.040	3336157.460
95	401193.870	3336133.700
96	401204.610	3336110.870

97	401216.660	3336056.270
98	401221.000	3336022.610
99	401218.910	3335918.850
100	401226.140	3335757.190
101	401249.030	3335696.740
102	401257.290	3335644.510
103	401272.240	3335615.050
104	401274.170	3335560.360
105	401287.570	3335480.360
106	401298.850	3335403.110
107	401309.840	3335314.070
108	401310.640	3335267.850
109	401303.140	3335234.090
110	401301.000	3335150.120
111	401302.890	3335047.240
1	401298.810	3334955.930

I.4. Формирование земельных участков из земель государственной или муниципальной собственности.

В результате проектирования из земель, находящихся в государственной или муниципальной собственности образованы 69 земельных участков – О1-О69; с рекомендуемым видом разрешенного использования согласно ПЗЗ Никольского МО и классификатору, утвержденного Приказом Росреестра №П/0412 от 10.11.2020 г. «Об утверждении классификатора видов разрешенного использования земельных участков» и 419 земельных участков путем перераспределения. Нормативный размер образованных земельных участков из земель, находящихся в государственной или муниципальной собственности, соответствует размерам, установленным градостроительным регламентом Карлукского МО (ПЗЗ).

Прохождение границы образуемых земельных участков обусловлено границами смежных земельных участков, сведения о которых содержатся в кадастровом плане территории, предоставленном Росреестром по Иркутской области.

I.5. Перечень и сведения о площади образуемых земельных участков, в том числе возможные способы образования

Таблица 2

№ п\п	Обозначение земельного участка	Адрес	Площадь, кв.м	Категория земель	Град. Зона	Вид разрешенного использования	Способ образования	Координаты характерных точек	
								X	Y
1	2	3	4	5	6	7	8	9	10
1	О1	Иркутская обл., р-н Иркутский, д. Карлук, ул. Луговая, 2	1564.40	Земли населенных пунктов	Ж-1	Для индивидуального жилищного строительства	Образование из земель государственной или муниципальной собственности	400040.140 400014.320 400000.470 400024.550 400032.350 400040.140	3335669.260 3335674.438 3335614.780 3335609.620 3335639.450 3335669.260
2	О2	Иркутская обл., р-н Иркутский, д. Карлук, ул. Луговая, 2	1754.39	Земли населенных пунктов	Ж-1	Для индивидуального жилищного строительства	Образование из земель государственной или муниципальной собственности	400419.410 400444.250 400474.058 400446.380 400419.410	3335532.890 3335527.180 3335587.111 3335593.500 3335532.890
3	О3	Иркутская область, Иркутский район, д. Карлук ул. Спортивная 58	1754.39	Земли населенных пунктов	Ж-1	Для индивидуального жилищного строительства	Образование из земель государственной или муниципальной собственности	401012.910 400986.090 400960.070 400986.880 401012.910	3335459.180 3335472.650 3335420.800 3335407.350 3335459.180
4	О4	Иркутская область, Иркутский район, д. Карлук ул. Солнечная	925.99	Земли населенных пунктов	Ж-1	Для индивидуального жилищного строительства	Образование из земель государственной или муниципальной собственности	399934.560 399933.260 399941.440 399942.140 399949.930 399951.310	3335859.910 3335852.440 3335848.610 3335851.050 3335849.440 3335855.730

								399961.910 399965.350 399960.722 399961.934 399945.840 399939.174 399928.820 399923.870 399922.950 399922.880 399920.940 399920.360 399926.870 399928.280 399928.600 399934.560	3335852.930 3335865.120 3335866.209 3335874.087 3335877.252 3335878.262 3335877.760 3335878.570 3335874.060 3335874.070 3335863.060 3335860.010 3335858.990 3335858.730 3335860.970 3335859.910
5	О5	Иркутская область, Иркутский район, д. Карлук, ул. Солнечная, 28	1565.14	Земли населенных пунктов	Ж-1	Для индивидуального жилищного строительства	Образование из земель государственной или муниципальной собственности	400434.694 400452.950 400469.120 400470.410 400447.930 400434.694	3335801.298 3335798.300 3335863.550 3335872.250 3335874.390 3335801.298
6	О6	Иркутская область, Иркутский район, д. Карлук, ул. Черемушки	711.24	Земли населенных пунктов	Ж-1	Для индивидуального жилищного строительства	Образование из земель государственной или муниципальной собственности	400491.470 400493.890 400471.300 400470.410 400469.120 400493.280 400491.054 400491.470	3335866.640 3335893.240 3335894.770 3335872.250 3335863.550 3335859.810 3335862.640 3335866.640

7	О7	Иркутская область, Иркутский район, д. Карлук	725.91	Земли населенных пунктов	Ж-1	Для индивидуального жилищного строительства	Образование из земель государственной или муниципальной собственности	400550.300 400551.980 400552.180 400531.560 400530.920 400529.220 400550.300	3335859.050 3335888.040 3335893.870 3335895.110 3335889.850 3335861.290 3335859.050
8	О8	Иркутская область, Иркутский район, д. Карлук	1200.00	Земли населенных пунктов	Ж-1	Для индивидуального жилищного строительства	Образование из земель государственной или муниципальной собственности	401095.320 401074.030 401051.390 401056.320 401072.660 401095.320	3335717.920 3335728.350 3335683.330 3335680.850 3335672.640 3335717.920
9	О9	Иркутская область, Иркутский район, д. Карлук	640.75	Земли населенных пунктов	Ж-1	Для индивидуального жилищного строительства	Образование из земель государственной или муниципальной собственности	400850.031 400851.994 400853.340 400871.200 400858.590 400840.650 400839.501 400847.790 400850.031	3335859.311 3335858.305 3335861.180 3335900.280 3335906.210 3335866.820 3335864.207 3335860.450 3335859.311
10	О10	Иркутская область, Иркутский район, д. Карлук	131.49	Земли населенных пунктов	Ж-1	Обслуживание жилой застройки	Образование из земель государственной или муниципальной собственности	400014.522 400015.250 400015.530 400000.920 399999.890 400000.059 400007.681 400014.522	3336084.739 3336087.109 3336091.330 3336092.900 3336084.820 3336083.042 3336082.665 3336084.739

11	О11	Иркутская область, Иркутский район, д. Карлук	655.78	Земли населенных пунктов	Ж-1	Обслуживание жилой застройки	Образование из земель государственной или муниципальной собственности	400065.361 400065.315 400010.482 400014.792 400030.548 400045.797 400065.361 400045.800 400044.830 400046.080 400047.040 400045.800	3336148.748 3336161.695 3336164.706 3336158.713 3336150.229 3336147.299 3336148.748 3336147.310 3336147.560 3336152.280 3336151.970 3336147.310
12	О12	Иркутская область, Иркутский район, д. Карлук	365.85	Земли населенных пунктов	Ж-1	Обслуживание жилой застройки	Образование из земель государственной или муниципальной собственности	400064.014 400065.077 400065.445 400077.060 400077.064 400077.160 400079.530 400080.370 400081.180 400074.420 400062.950 400062.310 400062.280 400062.120 400064.014	3336169.352 3336165.584 3336161.839 3336161.130 3336161.133 3336164.540 3336173.010 3336173.920 3336183.720 3336184.240 3336184.960 3336185.050 3336182.450 3336176.030 3336169.352
13	О13	Иркутская область, Иркутский район, д. Карлук	462.46	Земли населенных пунктов	Ж-1	Ведение огородничества	Образование из земель государственной или муниципальной собственности	400126.330 400126.470 400117.930 400116.950	3336090.510 3336097.260 3336096.960 3336120.640

								400122.970 400124.230 400123.510 400125.840 400124.180 400125.000 400127.060 400128.140 400126.500 400124.770 400124.010 400124.279 400110.600 400110.200 400110.100 400109.930 400109.640 400108.020 400108.190 400109.380 400110.260 400126.330 400121.910 400120.930 400120.370 400117.660 400117.760 400121.210 400121.910	3336119.810 3336104.030 3336115.770 3336115.910 3336118.250 3336118.840 3336115.980 3336116.040 3336117.980 3336121.320 3336123.228 3336128.992 3336131.320 3336125.150 3336123.670 3336121.120 3336116.860 3336116.590 3336112.730 3336096.100 3336089.870 3336090.510 3336121.430 3336121.210 3336123.450 3336123.800 3336124.800 3336124.580 3336121.430
14	О14	Иркутская область, Иркутский район, д. Карлук	1997.06	Земли населенных пунктов	Ж-1	Для индивидуального жилищного строительства	Образование из земель государственной или муниципальной собственности	400853.918 400809.157 400816.039 400838.015	3336346.927 3336357.928 3336311.758 3336316.323

								400870.368 400871.371 400853.918	3336312.945 3336332.721 3336346.927
15	О15	Иркутская область, Иркутский район, д. Карлук	2201.33	Земли населенных пунктов	Ж-1	Для индивидуального жилищного строительства	Образование из земель государственной или муниципальной собственности	400641.010 400650.832 400662.780 400656.440 400641.140 400636.700 400619.470 400602.350 400601.040 400599.960 400602.090 400602.940 400600.860 400608.810 400627.510 400641.010 400636.120 400636.120 400637.120 400637.120 400636.120	3336342.960 3336338.147 3336330.110 3336310.690 3336289.950 3336274.480 3336275.900 3336277.480 3336268.390 3336268.800 3336283.540 3336293.680 3336301.580 3336302.520 3336317.470 3336342.960 3336319.480 3336320.480 3336320.480 3336319.480 3336319.480
16	О16	Иркутская область, Иркутский район, д. Карлук	696.11	Земли населенных пунктов	Ж-1	Для ведения личного подсобного хозяйства	Образование из земель государственной или муниципальной собственности	400527.160 400545.260 400545.090 400546.910 400563.160 400564.910 400567.300	3336285.930 3336283.110 3336280.010 3336297.930 3336297.310 3336307.170 3336317.040

								400568.745 400547.548 400537.283 400527.597 400527.160	3336322.783 3336309.073 3336304.247 3336299.693 3336285.930
17	О17	Иркутская область, Иркутский район, д. Карлук	1477.48	Земли населенных пунктов	Ж-1	Для индивидуального жилищного строительства	Образование из земель государственной или муниципальной собственности	400594.144 400587.114 400584.448 400580.974 400576.583 400566.650 400542.760 400538.929 400554.551 400579.196 400594.144	3336442.868 3336444.277 3336433.212 3336426.802 3336424.243 3336426.080 3336352.650 3336338.701 3336339.509 3336415.786 3336442.868
18	О18	Иркутская область, Иркутский район, д. Карлук	2398.92	Земли населенных пунктов	Ж-1	Для индивидуального жилищного строительства	Образование из земель государственной или муниципальной собственности	400485.710 400447.970 400413.160 400416.850 400434.300 400452.800 400455.000 400465.750 400478.481 400485.710	3336447.190 3336360.770 3336364.950 3336368.020 3336392.980 3336427.760 3336431.890 3336452.090 3336451.024 3336447.190
19	О19	Иркутская область, Иркутский район, д. Карлук	512.15	Земли населенных пунктов	Ж-1	Для индивидуального жилищного строительства	Образование из земель государственной или муниципальной собственности	400485.710 400488.230 400498.070 400486.790 400465.750	3336447.190 3336449.840 3336476.011 3336479.720 3336452.090

								400478.481 400485.710	3336451.024 3336447.190
20	О20	Иркутская область, Иркутский район, д. Карлук	1673.20	Земли населенных пунктов	Ж-1	Для ведения личного подсобного хозяйства	Образование из земель государственной или муниципальной собственности	400459.483 400478.530 400477.280 400447.640 400427.557 400459.483	3336660.431 3336654.570 3336651.070 3336578.640 3336583.987 3336660.431
21	О21	Иркутская область, Иркутский район, д. Карлук	1672.29	Земли населенных пунктов	Ж-1	Для ведения личного подсобного хозяйства	Образование из земель государственной или муниципальной собственности	400459.483 400458.396 400413.750 400427.150 400410.640 400427.557 400459.483	3336660.431 3336660.765 3336648.020 3336645.650 3336588.490 3336583.987 3336660.431
22	О22	Иркутская область, Иркутский район, д. Карлук	930.08	Земли населенных пунктов	Ж-1	Для индивидуального жилищного строительства	Образование из земель государственной или муниципальной собственности	400302.852 400332.611 400349.070 400334.260 400302.852	3336660.967 3336675.832 3336670.930 3336635.940 3336660.967
23	О23	Иркутская область, Иркутский район, д. Карлук	1448.66	Земли населенных пунктов	Ж-1	Для ведения личного подсобного хозяйства	Образование из земель государственной или муниципальной собственности	400302.852 400273.930 400292.213 400302.020 400313.290 400317.880 400334.260 400302.852	3336660.967 3336623.520 3336622.384 3336617.530 3336612.390 3336617.950 3336635.940 3336660.967

24	О24	Иркутская область, Иркутский район, д. Карлук	1896.45	Земли населенных пунктов	Ж-1	Для ведения личного подсобного хозяйства	Образование из земель государственной или муниципальной собственности	400256.593 400289.250 400296.600 400286.961 400290.590 400258.830 400251.550 400255.270 400254.460 400252.990 400256.593	3336390.481 3336388.600 3336419.780 3336421.388 3336437.540 3336443.710 3336415.160 3336406.260 3336400.220 3336391.030 3336390.481
25	О25	Иркутская область, Иркутский район, д. Карлук	269.84	Земли населенных пунктов	Ж-1	Обслуживание жилой застройки	Образование из земель государственной или муниципальной собственности	400093.197 400089.760 400083.030 400082.760 400071.771 400074.181 400092.708 400095.850 400099.354 400099.350 400096.720 400093.197	3336363.116 3336364.010 3336365.920 3336364.950 3336368.045 3336378.563 3336373.705 3336372.892 3336371.987 3336371.970 3336362.180 3336363.116
26	О26	Иркутская область, Иркутский район, д. Карлук	1032.53	Земли населенных пунктов	Ж-1	Для индивидуального жилищного строительства	Образование из земель государственной или муниципальной собственности	400045.863 400052.570 400044.620 400043.880 400035.390 400010.200 400025.220 400040.110 400043.110	3336598.928 3336598.040 3336563.200 3336563.530 3336540.160 3336552.680 3336582.140 3336576.580 3336577.880

								400045.660 400045.863	3336597.420 3336598.928
27	О27	Иркутская область, Иркутский район, д. Карлук	93.76	Земли населенных пунктов	Ж-1	Обслуживание жилой застройки	Образование из земель государственной или муниципальной собственности	399998.390 399996.396 399994.120 399986.345 399986.420 399986.790 399998.390	3336277.310 3336271.473 3336268.133 3336268.386 3336269.190 3336277.750 3336277.310
28	О28	Иркутская область, Иркутский район, д. Карлук	1552.97	Земли населенных пунктов	Ж-1	Для ведения личного подсобного хозяйства	Образование из земель государственной или муниципальной собственности	399881.740 399884.920 399891.420 399888.740 399890.300 399888.230 399906.940 399910.821 399898.430 399873.940 399862.720 399865.940 399858.740 399853.700 399867.320 399874.630 399875.800 399878.340 399878.840 399880.610 399881.740	3336651.730 3336656.420 3336665.810 3336667.370 3336670.050 3336671.450 3336704.480 3336711.510 3336721.250 3336680.810 3336662.250 3336659.720 3336650.130 3336643.820 3336634.630 3336647.310 3336646.590 3336649.930 3336649.750 3336652.330 3336651.730

29	О29	Иркутская область, Иркутский район, д. Карлук	2494.15	Земли населенных пунктов	Ж-1	Для индивидуального жилищного строительства	Образование из земель государственной или муниципальной собственности	399812.953 399826.550 399821.240 399803.560 399784.990 399782.910 399780.550 399775.950 399771.150 399769.370 399768.021 399765.382 399745.797 399743.762 399739.260 399760.130 399795.410 399801.843 399812.953 399797.390 399796.390 399796.390 399797.390 399797.390	3336500.739 3336513.630 3336516.590 3336524.260 3336541.540 3336543.810 3336545.960 3336550.500 3336555.310 3336557.270 3336555.843 3336558.537 3336543.756 3336545.708 3336542.020 3336518.410 3336493.960 3336490.206 3336500.739 3336526.130 3336526.130 3336527.130 3336527.130 3336526.130
30	О30	Иркутская область, Иркутский район, д. Карлук	1005.88	Земли населенных пунктов	Ж-1	Для ведения личного подсобного хозяйства	Образование из земель государственной или муниципальной собственности	399629.490 399613.780 399639.087 399642.293 399654.505 399652.180 399639.880 399639.280	3336623.500 3336633.840 3336679.777 3336676.656 3336665.018 3336660.900 3336639.880 3336639.080

								399629.490 399639.380 399638.380 399638.380 399639.380 399639.380	3336623.500 3336639.250 3336639.250 3336640.250 3336640.250 3336639.250
31	О31	Иркутская область, Иркутский район, д. Карлук	952.25	Земли населенных пунктов	Ж-1	Для ведения личного подсобного хозяйства	Образование из земель государственной или муниципальной собственности	399691.290 399686.970 399635.140 399623.980 399621.360 399625.170 399691.290	3336833.480 3336847.780 3336821.420 3336816.150 3336813.480 3336803.790 3336833.480
32	О32	Иркутская область, Иркутский район, д. Карлук	2156.30	Земли населенных пунктов	Ж-1	Для ведения личного подсобного хозяйства	Образование из земель государственной или муниципальной собственности	399479.760 399498.144 399531.060 399529.590 399529.118 399530.290 399510.850 399507.991 399501.570 399490.750 399479.760 399509.040 399508.040 399508.140 399509.130 399509.040 399525.150	3337029.140 3337027.407 3337028.390 3337062.010 3337071.428 3337081.290 3337090.340 3337090.955 3337074.450 3337051.960 3337029.140 3337055.190 3337055.280 3337056.280 3337056.190 3337055.190 3337061.510

								399524.150 399524.150 399525.150 399525.150	3337061.510 3337062.510 3337062.510 3337061.510
33	О33	Иркутская область, Иркутский район, д. Карлук	263.58	Земли населенных пунктов	Ж-1	Обслуживание жилой застройки	Образование из земель государственной или муниципальной собственности	399941.990 399941.350 399933.660 399933.800 399941.113 399959.846 399961.410 399948.510 399942.830 399941.990	3336180.590 3336180.870 3336181.060 3336176.020 3336175.803 3336174.470 3336186.660 3336187.330 3336187.380 3336180.590
34	О34	Иркутская область, Иркутский район, д. Карлук	237.09	Земли населенных пунктов	Ж-1	Обслуживание жилой застройки	Образование из земель государственной или муниципальной собственности	399859.260 399840.540 399840.550 399836.360 399836.500 399840.490 399840.790 399853.000 399856.160 399856.270 399849.700 399849.450 399853.490 399853.340 399849.210 399844.170 399843.910 399863.970	3336200.960 3336202.000 3336198.730 3336198.710 3336191.800 3336191.630 3336201.840 3336200.830 3336200.870 3336195.780 3336196.050 3336192.020 3336191.680 3336189.610 3336189.960 3336190.160 3336185.010 3336183.630

								399863.940 399859.650 399860.040 399863.530 399863.810 399863.950 399860.200 399859.260	3336183.900 3336184.220 3336190.590 3336190.350 3336195.860 3336201.100 3336201.140 3336200.960
35	О35	Иркутская область, Иркутский район, д. Карлук	102.58	Земли населенных пунктов	Ж-1	Обслуживание жилой застройки	Образование из земель государственной или муниципальной собственности	399836.190 399840.510 399842.950 399843.000 399843.000 399827.500 399828.979 399832.951 399833.052 399836.190	3336204.210 3336204.290 3336204.310 3336208.260 3336211.950 3336213.160 3336208.543 3336208.072 3336204.200 3336204.210
36	О36	Иркутская область, Иркутский район, д. Карлук	220.53	Земли населенных пунктов	Ж-1	Обслуживание жилой застройки	Образование из земель государственной или муниципальной собственности	400275.170 400273.280 400255.882 400257.772 400268.110 400275.170	3335843.220 3335830.860 3335833.627 3335845.962 3335844.390 3335843.220
37	О37	Иркутская область, Иркутский район, д. Карлук	539.59	Земли населенных пунктов	Ж-1	Обслуживание жилой застройки	Образование из земель государственной или муниципальной собственности	400055.430 400055.400 400055.940 400062.210 400062.210 400061.710 400061.640	3336176.220 3336176.280 3336192.170 3336191.830 3336193.340 3336193.360 3336198.110

								400058.820 400052.320 400052.690 400035.150 400034.820 400036.220 400036.160 400040.990 400041.430 400043.920 400043.570 400055.430	3336198.180 3336198.400 3336202.680 3336201.190 3336184.710 3336181.920 3336176.050 3336175.870 3336182.070 3336182.020 3336175.650 3336176.220

I.6. Перечень и сведения о площади уточненных земельных участков.

Таблица 3

№ п\п	**Кадастровый номер**	**Адрес**	**Площадь по ЕГРН**	**Площадь, кв.м**	**Категория земель**	**Град. Зона**	**Вид разрешенного использования**	**Координаты характерных точек**	
								X	**Y**
1	2	3		4	5	6	7	9	10
1	У1	Иркутская область, Иркутский район, д. Карлук, ул. Луговая	-	1 650,10	Земли населенных пунктов	Ж-1	Для индивидуального жилищного строительства	400534.950 400508.140 400495.800 400483.460 400510.270 400534.950	3335543.630 3335557.090 3335532.510 3335507.940 3335494.470 3335543.630
2	У2	Иркутская область, Иркутский район, д. Карлук, ул. Молодежная, д. 16-2	-	1 506,35	Земли населенных пунктов	Ж-1	Для ведения личного подсобного хозяйства	399860.120 399857.150 399856.630 399848.240 399848.290	3335743.770 3335743.350 3335747.010 3335746.080 3335745.660

								399842.340 399841.520 399841.520 399840.528 399834.535 399830.000 399832.320 399868.068 399865.711 399861.267 399862.345 399862.345 399860.120	3335744.710 3335750.430 3335750.430 3335762.849 3335762.243 3335794.800 3335798.090 3335791.063 3335755.510 3335754.769 3335744.130 3335744.130 3335743.770
3	У3	Иркутская область, Иркутский район, д. Карлук, ул. Солнечная	-	2 368,45	Земли населенных пунктов	Ж-1	Для ведения личного подсобного хозяйства	400107.870 400116.580 400117.980 400090.020 400089.770 400086.300 400081.060 400081.050 400073.660 400107.870	3335759.750 3335828.000 3335834.560 3335839.790 3335838.800 3335822.920 3335798.980 3335798.980 3335765.660 3335759.750
4	У4	Иркутская область, Иркутский район, д. Карлук, ул. Юбилейная	-	900,97	Земли населенных пунктов	Ж-1	Для ведения личного подсобного хозяйства	400528.490 400550.590 400548.820 400548.720 400528.440 400527.900 400527.160 400526.880	3336011.620 3336011.140 3336013.240 3336053.840 3336054.920 3336044.600 3336032.590 3336028.230

								400526.430 400526.030 400527.280 400528.930 400528.490	3336028.250 3336024.950 3336024.920 3336022.160 3336011.620
5	У5	Иркутская область, Иркутский район, д. Карлук, ул. Черемушки	-	886,70	Земли населенных пунктов	Ж-1	Для ведения личного подсобного хозяйства	400466.430 400446.110 400444.220 400444.130 400450.316 400450.451 400455.030 400464.530 400465.120 400466.430	3336010.960 3336010.610 3335967.320 3335964.700 3335964.384 3335967.953 3335968.020 3335968.500 3335981.770 3336010.960
6	У6	Иркутская область, Иркутский район, д. Карлук, ул. Солнечная 14-2	-	988,41	Земли населенных пунктов	Ж-1	Обслуживание жилой застройки	400255.882 400257.772 400268.110 400272.810 400274.810 400254.630 400254.810 400249.250 400249.020 400247.390 400255.882	3335833.627 3335845.962 3335844.390 3335876.050 3335889.580 3335891.900 3335889.390 3335847.020 3335846.180 3335835.060 3335833.627
7	У7	Иркутская область, Иркутский район, д. Карлук, ул. Черемушки, 11-2	-	1 108,75	Земли населенных пунктов	Ж-1	Для ведения личного подсобного хозяйства	400110.120 400109.923 400090.930 400089.840 400089.220 400088.990 400105.694 400105.880 400109.740 400109.660	3335963.790 3335964.613 3335965.460 3335947.620 3335936.950 3335908.840 3335907.486 3335911.040 3335928.850 3335932.480

								400110.100 400110.300 400109.840 400110.120	3335952.120 3335959.620 3335959.650 3335963.790
8	У8	Иркутская область, Иркутский район, д. Карлук, ул. Черемушки, 9-2	-	1 055,78	Земли населенных пунктов	Ж-1	Для ведения личного подсобного хозяйства	400065.091 400065.040 400069.700 400070.300 400070.370 400070.550 400050.950 400050.910 400050.650 400047.470 400047.193 400053.631 400053.981 400065.091	3335910.044 3335911.000 3335941.800 3335953.490 3335960.920 3335965.840 3335967.030 3335961.690 3335937.610 3335911.210 3335909.129 3335908.509 3335910.772 3335910.044
9	У9	Иркутская область, Иркутский р-н, д. Карлук, ул. Черемушки, д.2, кв.2	-	733,07	Земли населенных пунктов	Ж-1	Для ведения личного подсобного хозяйства	399963.760 399964.810 399965.090 399965.030 399956.620 399948.520 399946.825 399945.562 399955.915 399955.999 399963.760	3335996.820 3336013.490 3336016.440 3336036.530 3336037.050 3336037.680 3336021.172 3335996.006 3335995.417 3335997.100 3335996.820
10	У10	Иркутская область, Иркутский р-н, д. Карлук, ул. Черемушки, д.2, кв.1	-	1 058,35	Земли населенных пунктов	Ж-1	Для ведения личного подсобного хозяйства	399948.520 399944.010 399936.270 399936.280 399926.960 399925.040 399922.510	3336037.680 3336038.040 3336038.980 3336039.880 3336040.310 3336040.510 3336024.820

								399920.310 399920.127 399945.562 399946.825 399948.520	3336003.120 3335997.235 3335996.006 3336021.172 3336037.680
11	У11	Иркутская область, Иркутский район, д. Карлук, ул. огородная	-	582,29	Земли населенных пунктов	Ж-1	Ведение огородничества	399870.790 399878.680 399879.900 399879.580 399879.620 399880.130 399886.383 399876.040 399866.860 399861.060 399860.290 399870.790	3335973.390 3335970.150 3335973.950 3335973.970 3335974.970 3335974.950 3336014.279 3336018.470 3335979.240 3335981.960 3335977.960 3335973.390
12	У12	Иркутская область, Иркутский район, д. Карлук, ул. Фабричная	-	672,12	Земли населенных пунктов	Ж-1	Для ведения личного подсобного хозяйства	399922.650 399922.607 399919.984 399918.664 399919.595 399914.128 399913.360 399912.600 399913.250 399923.330 399922.630 399922.680 399922.650 399921.500 399918.720 399919.000 399921.770 399921.500	3336135.106 3336137.336 3336137.907 3336142.378 3336163.849 3336164.152 3336140.150 3336128.760 3336082.490 3336084.910 3336098.440 3336129.740 3336135.106 3336130.710 3336131.510 3336132.470 3336131.670 3336130.710

13	У13	Иркутская область, Иркутский район, д. Карлук, ул. Фабричная	-	455,33	Земли населенных пунктов	Ж-1	Для ведения личного подсобного хозяйства	399925.144 399924.175 399929.265 399933.499 399932.853 399938.090 399943.400 399925.144	3336163.543 3336140.083 3336139.792 3336139.728 3336133.199 3336127.430 3336162.530 3336163.543
14	У15	Иркутская область, Иркутский район, д. Карлук, ул. Гагарина	-	1 896,52	Земли населенных пунктов	Ж-1	Для ведения личного подсобного хозяйства	400732.390 400707.840 400704.040 400725.650 400730.431 400732.390	3336197.850 3336199.150 3336120.010 3336118.649 3336156.357 3336197.850
15	У16	Иркутская область, Иркутский район, д. Карлук, ул. Гагарина, 39-2	-	834.69	Земли населенных пунктов	Ж-1	Для ведения личного подсобного хозяйства	400627.276 400634.910 400634.730 400633.980 400634.760 400634.260 400631.070 400625.900 400620.188 400620.912 400623.578 400623.578 400622.851 400622.528 400626.487 400627.053 400627.276	3336203.808 3336202.820 3336195.230 3336173.360 3336173.310 3336170.220 3336134.150 3336126.000 3336125.894 3336175.021 3336175.264 3336180.354 3336180.678 3336186.253 3336190.535 3336194.737 3336203.808
16	У16-1	Иркутская область, Иркутский район, д.	-	1434.89	Земли населенных пунктов	Ж-1	Для ведения личного подсобного хозяйства	400627.276 400606.010 400606.000	3336203.808 3336206.560 3336205.250

		Карлук, ул. Гагарина, 39-1						400605.670 400604.280 400603.420 400603.800 400604.800 400620.188 400620.912 400623.578 400623.578 400622.851 400622.528 400626.487 400627.053 400627.276	3336199.610 3336175.760 3336150.100 3336126.560 3336125.610 3336125.894 3336175.021 3336175.264 3336180.354 3336180.678 3336186.253 3336190.535 3336194.737 3336203.808
17	У17	Иркутская область, Иркутский район, д. Карлук, ул. Юбилейная	-	1 094,37	Земли населенных пунктов	Ж-1	Для ведения личного подсобного хозяйства	400573.020 400573.070 400573.070 400572.940 400572.570 400575.120 400574.850 400574.140 400557.800 400557.940 400557.540 400552.070 400550.640 400573.020	3336093.240 3336101.040 3336105.460 3336108.890 3336121.440 3336121.390 3336134.830 3336149.860 3336149.330 3336138.330 3336124.250 3336123.770 3336093.900 3336093.240
18	У18	Иркутская область, Иркутский район, д. Карлук, ул.	-	1 072,33	Земли населенных пунктов	Ж-1	Для ведения личного подсобного хозяйства	400526.710 400526.870 400526.620 400525.870 400504.445 400502.088	3336094.280 3336102.240 3336123.050 3336137.460 3336138.167 3336118.977

								400501.247 400515.050 400515.135 400526.710	3336093.137 3336092.800 3336094.315 3336094.280
19	У19	Иркутская область, Иркутский район, д. Карлук, ул. Гагарина	-	1 284,49	Земли населенных пунктов	Ж-1	Для индивидуальной жилой застройки	400525.870 400525.810 400525.120 400525.750 400526.150 400526.510 400528.810 400528.930 400529.210 400515.800 400515.720 400510.910 400504.445 400525.870	3336137.460 3336138.960 3336157.160 3336175.030 3336187.630 3336195.830 3336195.750 3336200.450 3336208.450 3336209.510 3336203.610 3336203.810 3336138.167 3336137.460
20	У20	Иркутская область, Иркутский район, д. Карлук, ул. Гагарина	-	1 194,95	Земли населенных пунктов	Ж-1	Для ведения личного подсобного хозяйства	400291.540 400293.580 400293.910 400294.080 400294.098 400274.750 400274.600 400274.370 400272.690 400275.270 400272.170 400270.560 400283.250 400287.440 400291.540	3336164.990 3336208.720 3336218.860 3336221.760 3336225.039 3336226.130 3336222.460 3336214.960 3336197.760 3336197.420 3336178.010 3336165.610 3336164.300 3336164.080 3336164.990
21	У21	Иркутская область, Иркутский район, д.	-	582,80	Земли населенных пунктов	Ж-1	Для ведения личного подсобного хозяйства	400169.750 400152.715 400152.896	3336229.750 3336229.678 3336194.536

		Карлук, ул. Гагарина, 19-1						400168.931 400168.930 400169.480 400169.700 400169.750	3336194.347 3336194.970 3336219.110 3336226.610 3336229.750
22	У22	Иркутская область, Иркутский район, д. Карлук, ул. Фабричная, 9-2 "А"	-	680,40	Земли населенных пунктов	Ж-1	Для ведения личного подсобного хозяйства	400084.660 400085.505 400080.131 400079.474 400079.228 400071.017 400068.525 400086.560 400086.650 400084.170 400084.660	3336119.170 3336138.370 3336138.878 3336124.433 3336119.016 3336118.784 3336081.211 3336080.320 3336087.420 3336087.710 3336119.170
23	У23	Иркутская область, Иркутский район, д. Карлук, ул. Юбилейная	-	377.46	Земли населенных пунктов	Ж-1	Для ведения личного подсобного хозяйства	400068.525 400071.017 400068.337 400068.444 400061.740 400061.770 400062.220 400062.010 400061.870 400063.370 400062.230 400062.243 400068.525 400073.610 400074.316 400080.131 400079.474 400073.610	3336081.211 3336118.784 3336118.905 3336123.107 3336123.080 3336120.810 3336120.820 3336116.060 3336113.740 3336112.320 3336082.520 3336081.992 3336081.211 3336124.698 3336139.321 3336138.878 3336124.433 3336124.698

24	У24	Иркутская область, Иркутский район, д. Карлук, ул. Фабричная, 7-3	-	500,78	Земли населенных пунктов	Ж-1	Для индивидуальной жилой застройки	400047.610 400047.560 400042.841 400042.712 400042.331 400041.456 400040.999 400051.370 400052.630 400053.790 400053.920 400047.570 400047.610	3336136.590 3336140.342 3336140.568 3336136.785 3336125.615 3336106.098 3336083.621 3336083.400 3336120.460 3336120.520 3336121.760 3336121.910 3336136.590
25	У25	Иркутская область, Иркутский район, д. Карлук, ул. Фабричная, 7-2	-	364,18	Земли населенных пунктов	Ж-1	Для индивидуальной жилой застройки	400042.331 400042.841 400036.991 400036.366 400036.285 400035.650 400033.960 400033.942 400040.999 400041.456 400042.331	3336125.615 3336140.568 3336140.875 3336123.147 3336121.315 3336121.270 3336084.880 3336084.039 3336083.621 3336106.098 3336125.615
26	У26	Иркутская область, Иркутский район, д. Карлук, ул. Гагарина, 11-2	-	556,39	Земли населенных пунктов	Ж-1	Для индивидуальной жилой застройки	400035.150 400037.000 400019.770 400019.620 400019.340 400018.610 400018.090 400018.220 400022.600 400035.150	3336201.190 3336233.810 3336235.010 3336232.130 3336224.600 3336208.400 3336208.340 3336203.570 3336202.060 3336201.190

27	У30	Иркутская область, Иркутский район, д. Карлук, ул. Школьная	-	474,72	Земли населенных пунктов	Ж-1	Для ведения личного подсобного хозяйства	399913.590 399913.520 399913.810 399914.170 399913.490 399913.304 399905.250 399904.970 399901.300 399900.800 399892.910 399892.710 399890.140 399889.910 399874.270 399874.150 399872.120 399872.030 399900.187 399903.689 399913.590	3336176.820 3336182.450 3336185.440 3336191.600 3336201.190 3336200.394 3336200.570 3336197.150 3336194.260 3336192.500 3336193.220 3336191.240 3336191.280 3336187.140 3336187.560 3336183.790 3336183.850 3336182.890 3336181.675 3336176.692 3336176.820
28	У35	Иркутская область, р-н. Иркутский, д. Карлук, ул. Гагарина, д. 22	-	870,76	Земли населенных пунктов	Ж-1	Для ведения личного подсобного хозяйства	400324.871 400325.910 400310.220 400295.243 400294.449 400315.982 400316.184 400324.871	3336256.080 3336282.120 3336283.520 3336283.216 3336254.451 3336253.387 3336256.282 3336256.080
29	У36	Иркутская область, Иркутский район, д. Карлук, ул. Гагарина, 12-1	-	599,42	Земли населенных пунктов	Ж-1	Для ведения личного подсобного хозяйства	400125.500 400125.920 400126.120 400127.120 400127.290 400120.830 400109.840	3336263.820 3336271.220 3336290.970 3336290.950 3336297.020 3336297.630 3336298.650

								400108.800 400108.440 400108.410 400108.307 400115.094 400115.121 400125.500	3336275.920 3336264.660 3336263.820 3336261.588 3336261.292 3336263.770 3336263.820
30	У37	Иркутская область, Иркутский район, д. Карлук, ул. Нагорная, 11, кв. 1	-	554,09	Земли населенных пунктов	Ж-1	Для ведения личного подсобного хозяйства	400082.760 400065.550 400065.300 400063.700 400064.110 400061.690 400065.020 400062.460 400066.880 400063.240 400059.300 400048.960 400053.900 400063.860 400074.181 400071.771 400082.760	3336364.950 3336369.750 3336369.410 3336363.210 3336363.120 3336356.290 3336355.350 3336346.970 3336345.880 3336327.680 3336328.710 3336329.570 3336350.530 3336382.090 3336378.563 3336368.045 3336364.950
31	У38	Иркутская область, Иркутский район, д. Карлук	-	2431.01	Земли населенных пунктов	Ж-1	Для ведения личного подсобного хозяйства	400159.690 400174.770 400157.930 400136.238 400120.005 400113.707 400106.660 400110.380 400113.450 400128.300 400143.900 400159.690	3336441.830 3336482.880 3336488.170 3336494.299 3336499.188 3336479.903 3336458.750 3336457.480 3336456.520 3336452.040 3336446.990 3336441.830

32	У39	Иркутская область, Иркутский район, д. Карлук		492,20	Земли населенных пунктов	Ж-1	Для ведения личного подсобного хозяйства	400102.930 400093.035 400080.040 400079.270 400076.150 400080.680 400076.520 400087.980 400102.930	3336460.020 3336465.964 3336472.092 3336469.340 3336458.390 3336456.910 3336443.970 3336440.130 3336460.020
33	У40	Иркутская область, Иркутский район, д. Карлук, ул. Нагорная, 5-1		1 214,50	Земли населенных пунктов	Ж-1	Для ведения личного подсобного хозяйства	400017.410 399995.760 399992.760 399994.690 399988.530 399986.640 399983.670 399980.590 399971.495 399972.101 400001.729 400004.489 400008.193 400017.410	3336471.780 3336481.410 3336482.170 3336488.290 3336489.980 3336484.150 3336485.060 3336486.330 3336458.625 3336454.248 3336445.764 3336452.699 3336451.487 3336471.780
34	У41	Иркутская область, Иркутский район, д. Карлук, ул. ул. Ангарская	-	2 123,71	Земли населенных пунктов	Ж-1	Для ведения личного подсобного хозяйства	399573.959 399576.842 399565.311 399564.301 399540.312 399537.503 399537.990 399441.000 399436.111 399435.670 399540.072 399573.959	3336861.131 3336852.335 3336848.632 3336846.359 3336842.908 3336842.613 3336847.670 3336849.530 3336847.454 3336864.070 3336862.972 3336861.131

35	У42	Иркутская область, Иркутский район, д. Карлук, ул. Рабочая, 8	-	2 096,18	Земли населенных пунктов	Ж-1	Для ведения личного подсобного хозяйства	399681.110 399686.260 399672.000 399672.870 399664.210 399617.790 399600.290 399656.500 399661.110 399664.560 399681.110	3336462.660 3336483.030 3336487.980 3336491.710 3336494.330 3336514.620 3336489.810 3336469.390 3336467.910 3336468.740 3336462.660
36	У43	Иркутская область, Иркутский район, д. Карлук, ул. Ангарская	-	2475.89	Земли населенных пунктов	Ж-1	Для индивидуальной жилой застройки	399705.060 399703.920 399645.110 399634.310 399605.590 399604.688 399648.850 399705.060	3336784.490 3336803.970 3336786.950 3336783.720 3336781.800 3336754.698 3336760.240 3336784.490
37	У46	Иркутская область, Иркутский район, д. Карлук, ул.	-	1 743,12	Земли населенных пунктов	Ж-1	Для индивидуальной жилой застройки	399436.500 399381.217 399380.391 399385.260 399436.111 399441.000 399440.530 399436.500	3336813.900 3336822.777 3336847.538 3336848.150 3336847.454 3336849.530 3336833.410 3336813.900
38	:157	Иркутская область, Иркутский район, д. Карлук, ул. Нагорная, 8-2	1228	1 131,72	Земли населенных пунктов	Ж-1	Для ведения личного подсобного хозяйства	400137.573 400127.381 400123.470 400099.020 400097.790 400095.760 400113.707 400120.005	3336550.408 3336553.688 3336545.000 3336495.222 3336492.110 3336485.650 3336479.903 3336499.188

								400124.220 400137.573	3336510.610 3336550.408
39	:127	Иркутская обл., р-н Иркутский, д. Карлук, ул. Гагарина, 63	1200,00	1 508,96	Земли населенных пунктов	Ж-1	Для индивидуальной жилой застройки	401065.010 401102.740 401121.300 401082.540 401082.110 401065.010	3336066.640 3336045.010 3336072.890 3336096.350 3336095.720 3336066.640
40	:3143	Иркутская область, Иркутский район, д. Карлук, ул. Фабричная, 4-2 "А"	400	502,00	Земли населенных пунктов	Ж-1	Для ведения личного подсобного хозяйства	399955.560 399956.140 399956.685 399962.071 399960.889 399958.200 399954.380 399953.430 399952.510 399949.760 399950.340 399944.200 399944.550 399942.830 399940.620 399940.850 399941.750 399947.480 399950.110 399952.760 399952.940 399954.480 399954.940 399955.560	3336138.130 3336144.970 3336161.709 3336161.447 3336134.777 3336135.000 3336109.900 3336104.050 3336094.450 3336095.160 3336099.000 3336106.960 3336111.570 3336118.310 3336118.980 3336122.980 3336125.630 3336122.820 3336133.460 3336133.490 3336134.800 3336135.370 3336138.060 3336138.130
41	:2973	Иркутская область, Иркутский район, д. Карлук, ул. Фабричная, 9-4 "А"	400,00	569,45	Земли населенных пунктов	Ж-1	Для ведения личного подсобного хозяйства	400091.970 400091.161 400091.096 400098.207	3336119.300 3336120.723 3336138.015 3336137.503

								400098.449 400104.913 400105.140 400104.510 400101.370 400100.940 400100.910 400101.340 400092.010 400092.020 400092.920 400092.910 400092.030 400091.970	3336136.264 3336135.025 3336131.180 3336124.390 3336124.240 3336120.440 3336114.300 3336080.430 3336080.120 3336081.250 3336081.250 3336088.170 3336088.160 3336119.300
42	:3099	Иркутская область, Иркутский район, д. Карлук, ул. Гагарина, 20-1	1000,00	737,44	Земли населенных пунктов	Ж-1	Для ведения личного подсобного хозяйства	400275.783 400277.700 400272.580 400260.880 400258.640 400258.545 400275.783	3336255.609 3336297.050 3336298.070 3336300.590 3336258.470 3336255.946 3336255.609
43	:3192	Иркутская область, Иркутский район, д. Карлук, ул. Гагарина, 21-1	500,00	586,68	Земли населенных пунктов	Ж-1	Для ведения личного подсобного хозяйства	400203.700 400204.300 400204.550 400204.677 400187.560 400187.730 400187.410 400186.480 400185.940 400186.540 400186.530 400186.490 400202.657 400203.700	3336200.780 3336217.590 3336225.270 3336227.732 3336228.730 3336226.080 3336209.990 3336209.430 3336201.560 3336201.530 3336197.040 3336193.910 3336193.391 3336200.780

44	:3268	Иркутская область, Иркутский район, д. Карлук, ул. Гагарина, 43-2	2000,00	2 282,46	Земли населенных пунктов	Ж-1	Для ведения личного подсобного хозяйства	400756.430 400732.390 400730.431 400725.650 400740.640 400756.624 400761.640 400769.310 400769.870 400771.860 400755.580 400755.920 400756.260 400756.410 400756.430	3336196.600 3336197.850 3336156.357 3336118.649 3336113.460 3336129.827 3336137.070 3336148.550 3336149.380 3336152.960 3336156.600 3336172.570 3336188.420 3336195.260 3336196.600
45	:3379	Иркутская область, Иркутский район, д. Карлук, ул. Гагарина, 20-2	800,00	884,71	Земли населенных пунктов	Ж-1	Для ведения личного подсобного хозяйства	400275.783 400294.449 400295.243 400310.220 400310.810 400296.730 400285.030 400277.700 400275.783	3336255.609 3336254.451 3336283.216 3336283.520 3336291.730 3336293.820 3336295.610 3336297.050 3336255.609
46	:3472	Российская Федерация, Иркутская область, Иркутский район, д. Карлук, ул. Гагарина, д. 28, кв. 2	1000,00	1 611,23	Земли населенных пунктов	Ж-1	Для ведения личного подсобного хозяйства	400490.515 400490.420 400491.260 400482.480 400482.930 400483.050 400485.240 400465.900 400465.810 400465.160 400468.550 400468.420	3336250.010 3336263.060 3336264.600 3336285.640 3336291.260 3336331.810 3336335.110 3336308.990 3336286.620 3336286.730 3336283.690 3336283.690

								400469.510 400469.390 400468.590 400468.480 400464.240 400464.050 400469.130 400469.320 400461.610 400461.290 400490.515	3336279.130 3336279.150 3336274.700 3336274.800 3336266.100 3336264.370 3336260.810 3336261.030 3336250.330 3336249.279
47	:4130	Российская Федерация, Иркутская область, Иркутский район, д. Карлук, ул. Гагарина, 33-2	700,00	840,24	Земли населенных пунктов	Ж-1	Для ведения личного подсобного хозяйства	400474.670 400467.130 400466.610 400466.200 400463.970 400462.130 400459.110 400461.140 400474.680 400474.530 400475.610 400473.960 400474.240 400474.610 400475.400 400474.330 400474.670	3336212.250 3336212.740 3336202.330 3336199.610 3336199.670 3336181.470 3336149.200 3336145.470 3336144.680 3336149.120 3336180.540 3336180.890 3336183.900 3336183.900 3336200.290 3336201.520 3336212.250
48	:234	Иркутская область, Иркутский район, д. Карлук, ул. Юбилейная, 26	1100,00	1 195,76	Земли населенных пунктов	Ж-1	Для индивидуальной жилой застройки	400807.770 400780.970 400758.890 400785.680 400807.770	3336048.380 3336060.930 3336026.830 3336014.080 3336048.380
49	:3098	Иркутская область, Иркутский район, д.	1000,00	848,35	Земли населенных пунктов	Ж-1	Для ведения личного подсобного хозяйства	400623.240 400622.890 400601.410	3336092.450 3336089.560 3336089.910

		Карлук, ул. Юбилейная, 20-1						400601.410 400600.700 400600.790 400604.800 400625.900 400623.500 400623.240	3336090.260 3336090.300 3336125.790 3336125.610 3336126.000 3336100.180 3336092.450
50	:3178	Иркутская область, Иркутский район, д. Карлук, ул. Юбилейная, 3-2	700,00	732,48 к	Земли населенных пунктов	Ж-1	Для ведения личного подсобного хозяйства	400002.430 400004.144 399984.360 399984.280 399983.480 399983.300 400002.010 400002.430	3336035.280 3336073.189 3336073.290 3336065.160 3336045.020 3336035.860 3336035.290 3336035.280
51	:1152	Иркутская обл., р-н Иркутский, д. Карлук, ул. Черемушки, 35	1175,00	1 275,50	Земли населенных пунктов	Ж-1	Для индивидуальной жилой застройки	400614.130 400628.687 400650.369 400649.898 400615.020 400614.880 400614.360 400614.130	3335892.780 3335891.864 3335936.642 3335940.008 3335942.020 3335938.190 3335925.300 3335892.780
52	:1338	Иркутская область, Иркутский район, д. Карлук, ул. Черемушки, 17-2	1270,00	1 264,36	Земли населенных пунктов	Ж-1	Для индивидуальной жилой застройки	400244.910 400244.610 400245.840 400246.370 400246.850 400226.680 400224.030 400224.137 400244.910	3335897.660 3335901.150 3335923.320 3335938.040 3335959.200 3335959.930 3335900.640 3335898.732 3335897.660

53	:1469	Иркутская область, Иркутский район, д. Карлук, ул. Черемушки, 31-1	1400,00	937,91	Земли населенных пунктов	Ж-1	Для ведения личного подсобного хозяйства	400552.180 400553.090 400553.470 400554.280 400534.430 400533.390 400533.130 400532.400 400531.560 400552.180	3335893.870 3335908.830 3335925.490 3335939.330 3335941.640 3335926.180 3335919.410 3335910.760 3335895.110 3335893.870
54	:204	Иркутская область, Иркутский район, д. Карлук, ул. Черемушки, 7-1	1242,00	1 238,21	Земли населенных пунктов	Ж-1	Для ведения личного подсобного хозяйства	400031.250 400031.195 400005.700 400006.010 400009.140 400008.640 400028.260 400028.780 400030.690 400031.110 400031.190 400031.250	3335967.140 3335968.411 3335969.260 3335954.790 3335954.770 3335914.090 3335912.080 3335921.420 3335935.350 3335954.330 3335961.790 3335967.140
55	:211	Иркутская область, Иркутский район, д. Карлук, ул. Черемушки, 40	1200,00	1 387,29	Земли населенных пунктов	Ж-1	Для индивидуальной жилой застройки	400746.400 400746.330 400730.170 400725.610 400728.411 400736.733 400753.190 400754.710 400773.840 400746.400	3335960.520 3335960.270 3335929.380 3335920.930 3335919.579 3335915.000 3335907.028 3335909.020 3335946.690 3335960.520
56	:159	Иркутская область, Иркутский район, д. Карлук, ул. Рабочая, 5	2245	2 510,64	Земли населенных пунктов	Ж-1	Для индивидуальной жилой застройки	399683.630 399696.890 399706.510 399707.820	3336430.040 3336426.400 3336423.670 3336426.050

								399748.180 399759.910 399762.970 399774.030 399774.400 399772.320 399722.980 399706.840 399705.180 399691.100 399689.060 399686.932 399688.898 399683.630 399773.910 399773.420 399773.420 399774.380 399773.910	3336410.380 3336405.014 3336403.350 3336426.850 3336427.620 3336428.350 3336452.260 3336458.400 3336453.670 3336458.610 3336458.936 3336452.122 3336451.476 3336430.040 3336426.610 3336426.610 3336427.610 3336427.610 3336426.610
57	:2828	Иркутская область, Иркутский район, д. Карлук, ул. Черемушки, 6-1	750,00	978,07	Земли населенных пунктов	Ж-1	Для индивидуальной жилой застройки	400031.080 400031.430 400032.700 400029.500 400029.320 400010.390 400006.890 400006.080 400021.567 400021.651 400031.080	3335997.090 3336004.660 3336034.480 3336034.610 3336032.640 3336035.160 3336035.620 3335994.743 3335994.743 3335997.184 3335997.090
58	:3133	Иркутская область, Иркутский район, д. Карлук, ул. Черемушки, 32-1	800,00	841,56	Земли населенных пунктов	Ж-1	Для ведения личного подсобного хозяйства	400597.250 400578.310 400576.390 400576.410 400595.600	3336002.700 3336003.880 3335963.700 3335959.982 3335959.056

								400595.750 400596.840 400597.250	3335963.140 3335990.140 3336002.700
59	:3154	Иркутская область, Иркутский район, д. Карлук, ул. Черемушки, 27-2	1600,00	1 004,29	Земли населенных пунктов	Ж-1	Для ведения личного подсобного хозяйства	400493.380 400493.820 400494.110 400473.600 400473.580 400472.940 400471.760 400471.560 400493.380	3335897.820 3335924.550 3335945.110 3335945.820 3335942.630 3335928.870 3335912.190 3335898.720 3335897.820
60	:3149	Иркутская область, Иркутский район, д. Карлук, ул. Ангарская, 9-2	2000,00	2 175,83	Земли населенных пунктов	Ж-1	Для ведения личного подсобного хозяйства	399573.959 399576.910 399568.990 399568.270 399562.390 399553.100 399544.330 399436.160 399435.670 399540.072 399573.959 399492.090 399491.090 399491.180 399492.180 399492.090	3336861.131 3336874.050 3336875.850 3336876.010 3336876.530 3336876.610 3336876.690 3336882.220 3336864.070 3336862.972 3336861.131 3336866.870 3336866.960 3336867.960 3336867.870 3336866.870
61	:3408	Российская Федерация, Иркутская область, Иркутский район, д.Карлук, ул.Черемушки, 15-2	1200,00	1 136,85	Земли населенных пунктов	Ж-1	Для ведения личного подсобного хозяйства	400207.155 400208.286 400208.430 400208.780 400189.840 400189.810 400189.320	3335899.944 3335908.590 3335936.440 3335959.630 3335961.030 3335957.450 3335949.760

								400188.510 400188.560 400192.060 400191.060 400189.790 400187.680 400186.780 400207.155	3335938.320 3335933.570 3335933.410 3335930.070 3335921.470 3335905.580 3335902.230 3335899.944
62	:738	Иркутская область, Иркутский район, д. Карлук, ул. Черемушки, 14-1	800,00	757,68	Земли населенных пунктов	Ж-1	Для ведения личного подсобного хозяйства	400191.500 400191.660 400191.910 400193.570 400177.060 400172.780 400171.590 400191.500	3335991.960 3335999.560 3336018.810 3336029.570 3336030.880 3336030.720 3335992.490 3335991.960
63	:749	Иркутская область, Иркутский район, д. Карлук, ул. Черемушки, 16-2	1200,00	858,47	Земли населенных пунктов	Ж-1	Для ведения личного подсобного хозяйства	400248.041 400249.420 400249.710 400230.359 400229.420 400228.280 400227.980 400227.900 400243.866 400244.055 400248.041	3335989.365 3336028.990 3336030.310 3336031.408 3336026.380 3335998.250 3335990.920 3335987.870 3335987.211 3335989.204 3335989.365
64	:2422	Иркутская область, Иркутский район, д. Карлук, ул. Чапаева, 2	850	975,59	Земли населенных пунктов	Ж-1	Для ведения личного подсобного хозяйства	399632.390 399632.200 399633.170 399632.860 399650.070 399648.850 399603.944 399608.826 399632.225	3336725.990 3336741.610 3336743.100 3336749.190 3336750.450 3336760.240 3336753.858 3336725.240 3336724.230

								399632.390	3336725.990
65	:218	Иркутская обл., р-н Иркутский, д. Карлук, ул. Школьная, 8	1400,00	1 638,71	Земли населенных пунктов	Ж-1	Для индивидуальной жилой застройки	399820.670 399823.890 399826.750 399828.270 399799.560 399792.680 399791.954 399820.670	3335877.890 3335903.100 3335923.970 3335934.530 3335937.810 3335885.420 3335881.368 3335877.890
66	:219	Иркутская обл., р-н Иркутский, д. Карлук, ул. Школьная, 10	1500,00	1 702,10	Земли населенных пунктов	Ж-1	Для индивидуальной жилой застройки	399771.540 399741.380 399739.880 399738.550 399734.690 399764.094 399764.560 399767.410 399768.050 399769.320 399770.340 399771.540	3335941.680 3335945.110 3335936.210 3335923.860 3335889.500 3335885.576 3335889.030 3335910.350 3335914.760 3335925.280 3335931.790 3335941.680
67	:1222	Иркутская обл., р-н Иркутский, д. Карлук, ул. Чапаева, 9	2260	3 639,42	Земли населенных пунктов	Ж-1	Для ведения личного подсобного хозяйства	399716.682 399716.660 399712.660 399712.756 399707.250 399687.550 399683.970 399672.310 399669.760 399666.520 399663.240 399649.940 399666.600 399671.721 399675.752	3336701.110 3336700.940 3336701.470 3336702.204 3336703.740 3336677.250 3336671.830 3336657.520 3336657.010 3336653.680 3336649.260 3336624.300 3336613.130 3336609.688 3336606.978

								399683.400 399688.920 399695.710 399697.460 399714.120 399725.200 399726.520 399727.610 399735.620 399738.410 399716.682	3336618.790 3336615.300 3336625.840 3336628.520 3336653.670 3336671.360 3336673.770 3336673.330 3336688.840 3336695.050 3336701.110
68	:221	Иркутская обл., р-н Иркутский, д. Карлук, ул. Экспериментальная, 2	1600,00	1 758,56	Земли населенных пунктов	Ж-1	Для индивидуальной жилой застройки	399663.960 399627.075 399614.888 399616.369 399621.082 399658.080 399663.960	3335884.400 3335889.372 3335855.099 3335849.106 3335847.153 3335842.080 3335884.400
69	:223	Иркутская обл., р-н Иркутский, д. Карлук, ул. Экспериментальная, 6	1488,00	1 756,10	Земли населенных пунктов	Ж-1	Для индивидуальной жилой застройки	399723.310 399730.890 399704.400 399695.020 399689.190 399723.310	3335832.550 3335883.900 3335887.530 3335880.080 3335837.990 3335832.550
70	:227	Иркутская обл., р-н Иркутский, д. Карлук, ул. Экспериментальная, 12	1600,00	1 593,71	Земли населенных пунктов	Ж-1	Для индивидуальной жилой застройки	399782.430 399812.274 399819.802 399789.530 399784.130 399782.430	3335823.340 3335820.017 3335872.081 3335876.250 3335832.810 3335823.340
71	:228	Иркутская обл., р-н Иркутский, д. Карлук, ул. Экспериментальная, 14	1599,00	1 871,73	Земли населенных пунктов	Ж-1	Для индивидуальной жилой застройки	399812.274 399842.144 399843.962 399848.474 399858.103 399853.618	3335820.017 3335816.287 3335825.471 3335825.269 3335870.047 3335869.805

								399849.766 399819.802 399812.274	3335868.054 3335872.081 3335820.017
72	:1287	Иркутская область, Иркутский район, д. Карлук, ул. Полевая, 7	1315	1 324,76	Земли населенных пунктов	Ж-1	Для индивидуальной жилой застройки	399797.600 399806.280 399806.376 399777.060 399767.840 399797.600	3335597.440 3335638.970 3335639.626 3335647.220 3335604.110 3335597.440
73	:197	Иркутская область, Иркутский район, с. Карлук, ул. Чапаева, № 38-1	1250,00	2 516,73	Земли населенных пунктов	Ж-1	Для ведения личного подсобного хозяйства	400147.240 400154.243 400153.368 400166.161 400171.050 400175.510 400180.690 400194.710 400208.640 400170.380 400157.740 400159.500 400156.260 400148.440 400147.240	3336586.030 3336582.522 3336580.502 3336576.044 3336588.350 3336586.800 3336599.430 3336596.310 3336623.670 3336659.600 3336615.700 3336613.670 3336612.060 3336589.480 3336586.030
74	:138	Иркутская область, Иркутский район, д. Карлук, ул. Луговая, 14	1380,00	1 464,44	Земли населенных пунктов	Ж-1	Для индивидуальной жилой застройки	400176.740 400154.760 400141.200 400163.280 400176.740	3335644.420 3335648.420 3335584.850 3335580.290 3335644.420
75	:165	Иркутская область, Иркутский район, д. Карлук, ул. Солнечная, 15	2100	2 421,13	Земли населенных пунктов	Ж-1	Для ведения личного подсобного хозяйства	400194.361 400196.300 400197.560 400199.770 400199.260 400200.370 400168.850	3335745.342 3335771.690 3335787.280 3335807.120 3335807.860 3335817.470 3335824.380

								400165.210 400162.860 400160.200 400194.361	3335796.830 3335775.940 3335752.310 3335745.342
76	:172	Иркутская область, р-н Иркутский, д. Карлук, ул. Солнечная, 26	1400,00	1 571,62	Земли населенных пунктов	Ж-1	Для индивидуальной жилой застройки	400414.230 400434.694 400447.930 400425.860 400414.230	3335805.960 3335801.298 3335874.390 3335876.630 3335805.960
77	:176	Иркутская обл., р-н Иркутский, д. Карлук, ул. Солнечная, 34	1610,00	1 770,04	Земли населенных пунктов	Ж-1	Для индивидуальной жилой застройки	400524.230 400523.442 400499.673 400500.380 400516.410 400539.970 400530.610 400529.460 400526.860 400524.230	3335783.820 3335781.232 3335784.666 3335788.440 3335856.390 3335853.390 3335813.080 3335805.320 3335794.160 3335783.820

I.7. Перечень и сведения о площади образованных путем перераспределения земельных участков

Таблица 4

№ п\п	Обозначение земельного участка	Адрес	Площадь, кв.м	Категория земель	Град. Зона	Вид разрешенного использования	Способ образования	Координаты характерных точек	
								X	Y
1	2	3	4	5	6	7	8	9	10
38	П1	Иркутская область, Иркутский район, д. Карлук, ул. Спортивная, 70	1356.66	Земли населенных пунктов	Ж-1	Для индивидуального жилищного строительства	Образование из земель государственной или муниципальной собственности и 38:06:120101:2488	401127.190 401158.710 401158.889 401141.374 401139.960 401107.540 401106.271 401124.183 401127.190	3335336.790 3335385.700 3335387.174 3335397.237 3335395.150 3335346.690 3335344.621 3335333.525 3335336.790
39	П2	Иркутская область, Иркутский район, д. Карлук, ул. Спортивная, 68	1234.70	Земли населенных пунктов	Ж-1	Для индивидуального жилищного строительства	Образование из земель государственной или муниципальной собственности и 38:06:120101:2381	401101.239 401133.904 401115.414 401115.190 401082.770 401101.239	3335348.778 3335398.889 3335408.275 3335407.630 3335359.180 3335348.778
40	П3	Российская Федерация, Иркутская область, Иркутский район, д. Карлук, ул. Солнечная	609.99	Земли населенных пунктов	Ж-1	Для индивидуального жилищного строительства	Образование из земель государственной или муниципальной собственности и 38:06:120101:4421	401142.480 401152.490 401148.870 401137.583 401136.870 401123.551 401142.480	3335432.530 3335452.450 3335462.530 3335469.849 3335468.560 3335442.040 3335432.530

41	П4	Иркутская область, Иркутский район, д. Карлук, ул. Спортивная, 66	1465.43	Земли населенных пунктов	Ж-1	Для индивидуального жилищного строительства	Образование из земель государственной или муниципальной собственности и 38:06:120101:1477	401082.770 401115.190 401115.414 401089.610 401063.490 401082.770	3335359.180 3335407.630 3335408.275 3335420.650 3335368.660 3335359.180
42	П5	Иркутская область, Иркутский район, д. Карлук, ул. Солнечная, 81	1223.61	Земли населенных пунктов	Ж-1	Для индивидуального жилищного строительства	Образование из земель государственной или муниципальной собственности и 38:06:120101:2324	401110.840 401136.870 401137.583 401118.787 401118.380 401109.410 401092.350 401110.840	3335416.730 3335468.560 3335469.849 3335478.553 3335477.840 3335459.980 3335426.010 3335416.730
43	П6		652.04	Земли населенных пунктов	Ж-1	Для индивидуального жилищного строительства	Образование из земель государственной или муниципальной собственности и 38:06:120101:4228	401096.560 401114.175 401100.532 401081.570 401096.560	3335510.968 3335548.279 3335554.568 3335518.710 3335510.968
7	П7		628.60	Земли населенных пунктов	Ж-1	Для индивидуального жилищного строительства	Образование из земель государственной или муниципальной собственности, 38:06:120101:4229 и 38:06:120101:4228	401081.570 401100.532 401085.780 401068.180 401081.570	3335518.710 3335554.568 3335561.360 3335525.440 3335518.710
8	П8	Российская Федерация, Иркутская область, Иркутский район, д. Карлук, ул. Солнечная, 75	1766.04	Земли населенных пунктов	Ж-1	Для индивидуального жилищного строительства	Образование из земель государственной или муниципальной собственности и 38:06:120101:1025	401042.410 401068.440 401069.343 401041.620 401015.600 401042.410	3335451.080 3335502.910 3335504.390 3335516.370 3335464.540 3335451.080

9	П9	Российская Федерация, Иркутская область, Иркутский район, д. Карлук, ул. Майская, 21а	634.74	Земли населенных пунктов	Ж-1	Для индивидуального жилищного строительства	Образование из земель государственной или муниципальной собственности, 38:06:120101:4271 и 38:06:120101:4272	401062.680 401069.340 401076.150 401058.411 401043.101 401042.389 401049.130 401062.680 401064.370 401062.210 401061.660 401061.180 401061.810 401064.310 401064.370	3335579.670 3335592.930 3335606.460 3335615.622 3335589.833 3335588.684 3335585.700 3335579.670 3335583.790 3335581.130 3335581.300 3335585.900 3335586.320 3335584.180 3335583.790
10	П10	Российская Федерация, Иркутская область, Иркутский район, д. Карлук, ул. Майская, 21	639.26	Земли населенных пунктов	Ж-1	Для индивидуального жилищного строительства	Образование из земель государственной или муниципальной собственности, 38:06:120101:4271 и 38:06:120101:4272	401042.389 401043.101 401058.411 401041.970 401040.000 401036.490 401031.800 401030.080 401022.980 401028.010 401029.930 401042.389 401035.210 401034.550 401037.360 401038.030 401035.210	3335588.684 3335589.833 3335615.622 3335623.630 3335624.620 3335617.640 3335610.000 3335607.530 3335597.350 3335595.100 3335594.250 3335588.684 3335612.060 3335612.800 3335615.290 3335614.550 3335612.060

11	П11	Иркутская обл., Иркутский р-н, д. Карлук, ул. Солнечная, 71	1773.35	Земли населенных пунктов	Ж-1	Для индивидуального жилищного строительства	Образование из земель государственной или муниципальной собственности и 38:06:120101:1212	400988.790 401014.820 400988.000 400960.970 400988.790	3335478.010 3335529.840 3335543.310 3335491.500 3335478.010
12	П12	Иркутская область, Иркутский район, д. Карлук, ул. Спортивная, № 53	1680.32	Земли населенных пунктов	Ж-1	Для индивидуального жилищного строительства	Образование из земель государственной или муниципальной собственности, 38:06:120101:1202 и 38:06:120101:1357	400899.600 400924.280 400897.470 400871.848 400899.600	3335367.240 3335416.390 3335429.860 3335380.062 3335367.240
13	П13	Иркутская область, Иркутский район, д. Карлук, ул. Спортивная, 51	1649.97	Земли населенных пунктов	Ж-1	Для индивидуального жилищного строительства	Образование из земель государственной или муниципальной собственности и 38:06:120101:1202	400871.848 400897.470 400870.650 400845.980 400871.848	3335380.062 3335429.860 3335443.320 3335394.160 3335380.062
14	П14	Иркутская обл., р-н Иркутский, д. Карлук, ул. Майская, 17	1374.65	Земли населенных пунктов	Ж-1	Для индивидуального жилищного строительства	Образование из земель государственной или муниципальной собственности и 38:06:120101:1037	400977.400 400990.870 400957.970 400950.650 400937.190 400977.400	3335622.490 3335649.290 3335667.045 3335669.490 3335642.680 3335622.490
15	П15	Иркутская область, Иркутский район, д. Карлук, ул. Луговая, 60	1670.98	Земли населенных пунктов	Ж-1	Для индивидуального жилищного строительства	Образование из земель государственной или муниципальной собственности и 38:06:120101:996	400764.980 400790.310 400762.840 400738.170 400764.980	3335366.580 3335416.240 3335429.190 3335380.040 3335366.580
16	П16	Иркутская область, Иркутский район, д. Карлук, ул. Луговая, 58	1676.27	Земли населенных пунктов	Ж-1	Для индивидуального жилищного строительства	Образование из земель государственной или муниципальной собственности и 38:06:120101:999	400738.170 400762.840 400736.040 400710.500 400711.350 400738.170	3335380.040 3335429.190 3335442.660 3335393.933 3335393.510 3335380.040

17	П17	Иркутская область, Иркутский район, д. Карлук, ул. Спортивная, 43	1673.71	Земли населенных пунктов	Ж-1	Для индивидуального жилищного строительства	Образование из земель государственной или муниципальной собственности и 38:06:120101:1320	400765.540 400790.220 400763.235 400741.870 400738.430 400744.980 400765.540	3335434.560 3335483.710 3335497.991 3335454.270 3335448.124 3335444.870 3335434.560
18	П18	Иркутская область, р-н Иркутский, д. Карлук, ул. Солнечная, 59	1756.46	Земли населенных пунктов	Ж-1	Для индивидуального жилищного строительства	Образование из земель государственной или муниципальной собственности и 38:06:120101:1131	400827.920 400853.950 400827.130 400800.621 400827.920	3335558.790 3335610.620 3335624.090 3335571.940 3335558.790
19	П19	Иркутская область, Иркутский район, д. Карлук, ул. Солнечная, 56	1245.51	Земли населенных пунктов	Ж-1	Для индивидуального жилищного строительства	Образование из земель государственной или муниципальной собственности и 38:06:120101:1187	400822.842 400840.660 400814.142 400813.840 400795.890 400795.584 400822.842	3335647.652 3335684.430 3335698.477 3335697.900 3335662.150 3335661.523 3335647.652
20	П20	Российская Федерация, Иркутская область, Иркутский район, Карлукское муниципальное образование, д. Карлук, ул. Солнечная, 54А	452.85	Земли населенных пунктов	Ж-1	Для индивидуального жилищного строительства	Образование из земель государственной или муниципальной собственности и 38:06:120101:4132	400795.890 400814.142 400803.557 400803.100 400795.930 400796.730 400787.180 400786.360 400795.584 400795.890	3335662.150 3335698.477 3335704.106 3335703.290 3335688.990 3335686.090 3335667.090 3335665.779 3335661.523 3335662.150
21	П21	Российская Федерация, Иркутская область, Иркутский район, Карлукское муниципальное об-	799.22	Земли населенных пунктов	Ж-1	Для индивидуального жилищного строительства	Образование из земель государственной или муниципальной собственности, 38:06:120101:4132 и 38:06:120101:4133	400787.180 400796.730 400795.930 400803.100 400803.557 400787.423 400787.030	3335667.090 3335686.090 3335688.990 3335703.290 3335704.106 3335712.052 3335711.360

		разование, д. Карлук, ул. Солнечная, 54						400769.080 400768.691 400786.360 400787.180	3335675.620 3335674.950 3335665.779 3335667.090
22	П22	Иркутская область, Иркутский район, д. Карлук, ул. Майская, 11	761.25	Земли населенных пунктов	Ж-1	Для индивидуального жилищного строительства	Образование из земель государственной или муниципальной собственности, 38:06:120101:2908 и 38:06:120101:2907	400843.562 400857.703 400836.942 400821.342 400843.562	3335688.620 3335716.649 3335727.293 3335699.074 3335688.620
23	П23	Иркутская область, Иркутский район, д. Карлук, ул. Майская, 11 "А"	711.20	Земли населенных пунктов	Ж-1	Для индивидуального жилищного строительства	Образование из земель государственной или муниципальной собственности, 38:06:120101:3201 и 38:06:120101:2908	400821.342 400836.942 400816.590 400810.366 400802.017 400821.342	3335699.074 3335727.293 3335736.800 3335726.412 3335709.343 3335699.074 0
24	П24	Иркутская область, Иркутский район, д. Карлук, ул. Майская, 9 "А"	688.16	Земли населенных пунктов	Ж-1	Для индивидуального жилищного строительства	Образование из земель государственной или муниципальной собственности и 38:06:120101:3201	400802.017 400810.366 400816.590 400796.500 400783.010 400782.119 400802.017	3335709.343 3335726.412 3335736.800 3335746.890 3335720.100 3335718.349 3335709.343
25	П25	Иркутская область, Иркутский район, д. Карлук, ул. Майская, 9	712.93	Земли населенных пунктов	Ж-1	Для индивидуального жилищного строительства	Образование из земель государственной или муниципальной собственности и 38:06:120101:3202	400783.010 400796.500 400776.380 400762.910 400762.255 400782.119 400783.010	3335720.100 3335746.890 3335756.990 3335730.190 3335728.937 3335718.349 3335720.100

26	П26	Российская Федерация, Иркутская область, Иркутский район, Карлукское муниципальное образование, д. Карлук, ул. Майская, 7	774.14	Земли населенных пунктов	Ж-1	Для индивидуального жилищного строительства	Образование из земель государственной или муниципальной собственности и 38:06:120101:4204	400762.910 400776.380 400754.190 400740.720 400740.287 400759.932 400762.255 400762.910	3335730.190 3335756.990 3335768.140 3335741.330 3335740.469 3335730.183 3335728.937 3335730.190
27	П27	Российская Федерация, Иркутская область, Иркутский район, Карлукское муниципальное образование, д. Карлук, ул. Майская, 7а	620.42	Земли населенных пунктов	Ж-1	Для индивидуального жилищного строительства	Образование из земель государственной или муниципальной собственности и 38:06:120101:4205	400740.720 400754.190 400736.160 400722.690 400722.460 400740.287 400740.720	3335741.330 3335768.140 3335777.200 3335750.380 3335749.912 3335740.469 3335741.330
28	П28	Иркутская область, Иркутский район, д. Карлук, по ул. Майская, 5	1413.96	Земли населенных пунктов	Ж-1	Для индивидуального жилищного строительства	Образование из земель государственной или муниципальной собственности, 38:06:120101:4390 и 38:06:120101:1166	400722.690 400736.160 400695.524 400681.707 400722.460 400722.690	3335750.380 3335777.200 3335798.160 3335769.745 3335749.912 3335750.380
29	П29	Российская Федерация, Иркутская область, Иркутский район, Карлукское муниципальное образование, д. Карлук, ул. Майская, з/у 3	615.84	Земли населенных пунктов	Ж-1	Для индивидуального жилищного строительства	Образование из земель государственной или муниципальной собственности и 38:06:120101:4390	400681.707 400664.207 400664.610 400678.070 400678.381 400695.524 400681.707	3335769.745 3335778.728 3335779.550 3335806.360 3335807.019 3335798.160 3335769.745
30	П30	Российская Федерация, Иркутская область, Иркутский район, Карлукское	786.12	Земли населенных пунктов	Ж-1	Для индивидуального жилищного строительства	Образование из земель государственной или муниципальной	400664.610 400664.207 400642.303 400655.720	3335779.550 3335778.728 3335789.972 3335817.580

		муниципальное образование, д. Карлук, ул. Майская, з/у 3а					собственности и 38:06:120101:4389	400656.120 400678.381 400678.070 400664.610	3335818.522 3335807.019 3335806.360 3335779.550
31	П31	р-н Иркутский д. Карлук ул. Майская 1	1418.71	Земли населенных пунктов	Ж-1	Для индивидуального жилищного строительства	Образование из земель государственной или муниципальной собственности, 38:06:120101:4389 и 38:06:120101:997	400642.303 400655.720 400656.120 400615.990 400615.500 400602.050 400642.303	3335789.972 3335817.580 3335818.522 3335838.740 3335837.780 3335810.970 3335789.972
32	П32	Иркутская область, Иркутский район, д. Карлук, ул. Майская, 12 «Б»	1278.79	Земли населенных пунктов	Ж-1	Для индивидуального жилищного строительства	Образование из земель государственной или муниципальной собственности и 38:06:120101:3209	400950.620 400970.430 400943.049 400927.070 400925.608 400923.532 400950.620	3335695.390 3335733.210 3335746.487 3335717.620 3335714.763 3335711.405 3335695.390
33	П33	Иркутская область, Иркутский район, д. Карлук, ул. Черемушки, 59	1278.75	Земли населенных пунктов	Ж-1	Для индивидуального жилищного строительства	Образование из земель государственной или муниципальной собственности, 38:06:120101:3209 и 38:06:120101:3208	400970.430 400990.070 400964.155 400943.049 400970.430	3335733.210 3335770.710 3335784.367 3335746.487 3335733.210
34	П34	Иркутская область, Иркутский район, д. Карлук, ул. Черемушки, 57	2441.71	Земли населенных пунктов	Ж-1	Для индивидуального жилищного строительства	Образование из земель государственной или муниципальной собственности, 38:06:120101:3209, 38:06:120101:3208 и 38:06:120101:71	400927.070 400943.049 400964.155 400935.410 400906.340 400900.210 400899.806 400925.608 400927.070	3335717.620 3335746.487 3335784.367 3335798.490 3335746.120 3335735.100 3335734.420 3335714.763 3335717.620

35	П35	Иркутская область, Иркутский район, д. Карлук, ул. Черемушки, 55	2132.45	Земли населенных пунктов	Ж-1	Для индивидуального жилищного строительства	Образование из земель государственной или муниципальной собственности и 38:06:120101:32	400906.340 400935.410 400908.070 400879.500 400875.161 400899.806 400900.210 400906.340	3335746.120 3335798.490 3335811.710 3335759.270 3335751.510 3335734.420 3335735.100 3335746.120
36	П36	Иркутская область, Иркутский район, д. Карлук, ул. Черемушки, 53	2072.21	Земли населенных пунктов	Ж-1	Для индивидуального жилищного строительства	Образование из земель государственной или муниципальной собственности и 38:06:120101:216	400879.500 400908.070 400880.250 400851.580 400849.080 400875.161 400879.500	3335759.270 3335811.710 3335825.320 3335772.950 3335768.170 3335751.510 3335759.270
37	П37	0.0	921.59	Земли населенных пунктов	Ж-1	Для индивидуального жилищного строительства	Образование из земель государственной или муниципальной собственности, 38:06:120101:3452 и 38:06:120101:4305	400810.350 400839.140 400825.470 400796.635 400810.350	3335792.810 3335845.470 3335852.160 3335800.530 3335792.810
38	П38	Российская Федерация, Иркутская область, Иркутский район, д. Карлук, ул. Черемушки, 47	872.94	Земли населенных пунктов	Ж-1	Для индивидуального жилищного строительства	Образование из земель государственной или муниципальной собственности, 38:06:120101:3451 и 38:06:120101:3452	400796.635 400825.470 400811.920 400784.003 400796.635	3335800.530 3335852.160 3335858.790 3335808.328 3335800.530
39	П39	Российская Федерация, Иркутская область, Иркутский район, д. Карлук, ул. Черемушки, 47 "А"	864.73	Земли населенных пунктов	Ж-1	Для индивидуального жилищного строительства	Образование из земель государственной или муниципальной собственности и 38:06:120101:3451	400784.003 400811.920 400798.130 400771.700 400771.270 400784.003	3335808.328 3335858.790 3335865.540 3335817.430 3335816.718 3335808.328

40	П40	Иркутская область, Иркутский район, д. Карлук, ул. Черемушки, 45	1713.84	Земли населенных пунктов	Ж-1	Для индивидуального жилищного строительства	Образование из земель государственной или муниципальной собственности и 38:06:120101:1455	400771.700 400798.130 400769.910 400746.100 400744.140 400771.270 400771.700	3335817.430 3335865.540 3335879.490 3335835.520 3335832.259 3335816.718 3335817.430
41	П41	обл. Иркутская р. Иркутский д. Карлук ул. Черемушки, дом 43	1599.34	Земли населенных пунктов	Ж-1	Для индивидуального жилищного строительства	Образование из земель государственной или муниципальной собственности и 38:06:120101:77	400746.100 400769.910 400743.070 400719.240 400717.800 400744.140 400746.100	3335835.520 3335879.490 3335892.900 3335848.940 3335846.500 3335832.259 3335835.520
42	П42	Иркутская область, Иркутский район, д. Карлук, ул. Черемушки, 39	1576.30	Земли населенных пунктов	Ж-1	Для индивидуального жилищного строительства	Образование из земель государственной или муниципальной собственности и 38:06:120101:807	400692.550 400716.410 400688.899 400665.940 400664.981 400691.720 400692.550	3335861.960 3335906.700 3335920.051 3335876.330 3335874.680 3335860.450 3335861.960
43	П43	Иркутская область, Иркутский район, д.Карлук, ул.Черемушки, 37	1527.15	Земли населенных пунктов	Ж-1	Для индивидуального жилищного строительства	Образование из земель государственной или муниципальной собственности и 38:06:120101:210	400665.940 400688.899 400682.142 400662.070 400641.450 400640.080 400656.710 400664.981 400665.940	3335876.330 3335920.051 3335924.118 3335933.540 3335895.780 3335890.560 3335879.270 3335874.680 3335876.330

44	П44	Иркутская область, Иркутский район, д. Карлук, ул. Черемушки, 64	1417.09	Земли населенных пунктов	Ж-1	Для индивидуального жилищного строительства	Образование из земель государственной или муниципальной собственности и 38:06:120101:2372	401107.010 401109.240 401102.330 401091.610 401078.420 401107.010	3335733.020 3335795.020 3335797.510 3335800.840 3335746.950 3335733.020
45	П45	Российская Федерация, Иркутская область, Иркутский район, д. Карлук, ул. Черемушки, з/у 62	1236.05	Земли населенных пунктов	Ж-1	Для индивидуального жилищного строительства	Образование из земель государственной или муниципальной собственности и 38:06:120101:4266	401078.420 401056.940 401070.240 401079.390 401081.000 401091.610 401078.420	3335746.950 3335755.106 3335807.460 3335804.630 3335804.130 3335800.840 3335746.950
46	П46	Иркутская область, Иркутский район, д. Карлук, ул. Черемушки, 58	2003.93	Земли населенных пунктов	Ж-1	Для индивидуального жилищного строительства	Образование из земель государственной или муниципальной собственности, 38:06:120101:70 и 38:06:120101:2536	401015.020 401031.160 401034.290 400996.796 400976.230 401015.020	3335779.450 3335815.760 3335822.600 3335841.376 3335799.790 3335779.450
47	П47	Иркутская обл., р. Иркутский, д. Карлук, ул. Черемушки, 56	1560.93	Земли населенных пунктов	Ж-1	Для индивидуального жилищного строительства	Образование из земель государственной или муниципальной собственности и 38:06:120101:70	400976.230 400996.796 400967.020 400966.240 400948.930 400947.430 400946.400 400975.154 400976.230	3335799.790 3335841.376 3335856.190 3335855.210 3335815.100 3335815.830 3335813.710 3335797.433 3335799.790
48	П48	Иркутская область, Иркутский район, д. Карлук, ул. Черемушки, 52	1601.20	Земли населенных пунктов	Ж-1	Для индивидуального жилищного строительства	Образование из земель государственной или муниципальной	400920.920 400936.920 400939.340 400910.570	3335828.630 3335864.530 3335869.980 3335882.760

							собственности и 38:06:120101:116	400910.210 400890.920 400890.490 400890.010 400918.800 400919.810 400920.920 400906.320 400906.320 400907.320 400907.320 400906.320	3335882.880 3335840.620 3335839.720 3335837.860 3335823.840 3335826.120 3335828.630 3335830.180 3335831.180 3335831.180 3335830.180 3335830.180
49	П49	Иркутская область, Иркутский район, д. Карлук, ул. Черемушки, 44	1399.75	Земли населенных пунктов	Ж-1	Для индивидуального жилищного строительства	Образование из земель государственной или муниципальной собственности 38:06:120101:38	400809.240 400830.760 400802.130 400782.470 400781.673 400796.380 400808.378 400809.240	3335880.790 3335919.300 3335932.840 3335894.690 3335892.537 3335885.600 3335879.259 3335880.790
50	П50	Иркутская область, Иркутский район, д. Карлук, ул. Черемушки, 36	1380.06	Земли населенных пунктов	Ж-1	Для индивидуального жилищного строительства	Образование из земель государственной или муниципальной собственности и 38:06:120101:209	400697.930 400718.800 400719.540 400692.080 400670.230 400697.930	3335934.890 3335972.470 3335973.810 3335987.790 3335947.920 3335934.890
51	П51	Иркутская область, Иркутский район, д. Карлук, ул. Юбилейная, 55	1341.60	Земли населенных пунктов	Ж-1	Для индивидуального жилищного строительства	Образование из земель государственной или муниципальной собственности и 38:06:120101:1421	401057.142 401069.639 401064.683 401075.403 401050.250 401026.310 401047.990	3335819.815 3335837.726 3335840.447 3335858.115 3335870.170 3335834.160 3335823.710

								401057.142	3335819.815
52	П52	Иркутская область, Иркутский район, д. Карлук	649.83	Земли населенных пунктов	Ж-1	Для индивидуального жилищного строительства	Образование из земель государственной или муниципальной собственности, 38:06:120101:3363 и 38:06:120101:3364	400972.390 400994.140 400980.970 400979.982 400957.054 400971.060 400972.390	3335862.590 3335895.640 3335901.860 3335902.408 3335867.623 3335860.630 3335862.590
53	П53	Иркутская область, Иркутский район, д. Карлук	637.10	Земли населенных пунктов	Ж-1	Для индивидуального жилищного строительства	Образование из земель государственной или муниципальной собственности, 38:06:120101:3363, 38:06:120101:81 и 38:06:120101:3364	400957.054 400979.982 400964.605 400944.370 400957.054	3335867.623 3335902.408 3335909.440 3335873.937 3335867.623
54	П54	Российская Федерация, Иркутская область, Иркутский район, д. Карлук, ул. Юбилейная, 49	1202.64	Земли населенных пунктов	Ж-1	Для индивидуального жилищного строительства	Образование из земель государственной или муниципальной собственности, 38:06:120101:3363, 38:06:120101:81 и 38:06:120101:80	400944.370 400964.605 400938.399 400927.991 400916.342 400944.370	3335873.937 3335909.440 3335921.663 3335903.615 3335886.680 3335873.937
55	П55	Иркутская область, Иркутский район, д.Карлук, ул.Юбилейная, 47	1253.65	Земли населенных пунктов	Ж-1	Для индивидуального жилищного строительства	Образование из земель государственной или муниципальной собственности, 38:06:120101:4301, 38:06:120101:81 и 38:06:120101:80	400927.991 400938.399 400911.751 400888.372 400916.342 400927.991	3335903.615 3335921.663 3335934.110 3335899.755 3335886.680 3335903.615
56	П56	Российская Федерация, Иркутская область, Иркутский район, д. Карлук, ул. Юбилейная, 45	1263.72	Земли населенных пунктов	Ж-1	Для индивидуального жилищного строительства	Образование из земель государственной или муниципальной собственности,	400888.372 400911.751 400885.150 400882.930 400861.720	3335899.755 3335934.110 3335946.840 3335947.930 3335912.440

							38:06:120101:4301 и 38:06:120101:80	400888.372	3335899.755
57	П57	Иркутская обл., р-н Иркутский, д. Карлук, ул. Юбилейная, 41	1317.64	Земли населенных пунктов	Ж-1	Для индивидуального жилищного строительства	Образование из земель государственной или муниципальной собственности и 38:06:120101:251	400834.800 400855.990 400856.370 400828.200 400805.820 400834.800	3335924.380 3335960.450 3335961.020 3335973.480 3335937.550 3335924.380
58	П58	Иркутская область, Иркутский р-н, д. Карлук, ул. Юбилейная, 42	1428.70	Земли населенных пунктов	Ж-1	Для индивидуального жилищного строительства	Образование из земель государственной или муниципальной собственности, 38:06:120101:67 и 38:06:120101:240	401006.280 401034.970 401002.060 400980.910 401006.280	3335911.860 3335947.340 3335962.768 3335922.390 3335911.860
59	П59	Иркутская область, Иркутский район, д. Карлук, ул. Юбилейная, 40	1389.82	Земли населенных пунктов	Ж-1	Для индивидуального жилищного строительства	Образование из земель государственной или муниципальной собственности и 38:06:120101:67	400980.910 401002.060 400977.130 400950.180 400977.660 400980.910	3335922.390 3335962.768 3335973.650 3335935.880 3335923.210 3335922.390
60	П60	Российская Федерация, Иркутская область, Иркутский район, д. Карлук, ул Юбилейная, дом 38	1381.33	Земли населенных пунктов	Ж-1	Для индивидуального жилищного строительства	Образование из земель государственной или муниципальной собственности и 38:06:120101:238	400950.180 400977.130 400947.199 400924.557 400950.180	3335935.880 3335973.650 3335986.909 3335946.844 3335935.880
61	П61	Иркутская область, Иркутский район, д. Карлук ул. Юбилейная, 36	1432.02	Земли населенных пунктов	Ж-1	Для индивидуального жилищного строительства	Образование из земель государственной или муниципальной собственности, 38:06:120101:238 и 38:06:120101:980	400924.557 400947.199 400919.306 400916.400 400894.780 400898.430 400902.390 400924.557	3335946.844 3335986.909 3335999.062 3335994.120 3335960.460 3335958.840 3335957.080 3335946.844

62	П62	Иркутская область, Иркутский район, д. Карлук, ул. Юбилейная, 34	581.36	Земли населенных пунктов	Ж-1	Для индивидуального жилищного строительства	Образование из земель государственной или муниципальной собственности и 38:06:120101:2509	400894.780 400916.400 400919.306 400908.263 400904.630 400883.240 400894.780	3335960.460 3335994.120 3335999.062 3336004.448 3335999.330 3335966.140 3335960.460
63	П63	Иркутская область, Иркутский район, д. Карлук, ул. Юбилейная, 32	2199.66	Земли населенных пунктов	Ж-1	Для индивидуального жилищного строительства	Образование из земель государственной или муниципальной собственности и 38:06:120101:2508	400883.240 400904.630 400908.263 400862.866 400861.070 400859.320 400838.740 400883.240	3335966.140 3335999.330 3336004.448 3336024.595 3336022.080 3336019.380 3335987.710 3335966.140
64	П64	Иркутская область, Иркутский район, д. Карлук, ул. Юбилейная, 30	1270.98	Земли населенных пунктов	Ж-1	Для индивидуального жилищного строительства	Образование из земель государственной или муниципальной собственности и 38:06:120101:83	400838.740 400859.320 400861.070 400862.866 400834.860 400833.860 400811.600 400811.500 400838.740	3335987.710 3336019.380 3336022.080 3336024.595 3336035.520 3336034.070 3336001.290 3336001.140 3335987.710
65	П65	Иркутская область, Иркутский район, д. Карлук, ул. Садовая, 21	1465.16	Земли населенных пунктов	Ж-1	Для индивидуального жилищного строительства	Образование из земель государственной или муниципальной собственности и 38:06:120101:2369	401121.240 401131.440 401124.410 401116.880 401103.250 401084.000 401090.809 401121.240	3335917.440 3335941.398 3335958.324 3335962.030 3335969.220 3335932.200 3335928.629 3335917.440

								401117.290 401117.650 401118.580 401118.220 401117.290	3335936.630 3335937.570 3335937.210 3335936.270 3335936.630
66	П66	Иркутская область, Иркутский район, д. Карлук, ул. Садовая, 17	1642.76	Земли населенных пунктов	Ж-1	Для индивидуального жилищного строительства	Образование из земель государственной или муниципальной собственности и 38:06:120101:558	401054.020 401073.720 401068.620 401040.570 401021.740 401019.380 401054.020	3335945.910 3335986.930 3335988.410 3336000.390 3335965.650 3335961.300 3335945.910
67	П67	Иркутская область, Иркутский район, д. Карлук, ул. Садовая, д. 15	1350.86	Земли населенных пунктов	Ж-1	Для индивидуального жилищного строительства	Образование из земель государственной или муниципальной собственности и 38:06:120101:1228	401021.740 401040.570 401012.150 401004.310 400994.590 400993.320 400991.503 401019.380 401021.740	3335965.650 3336000.390 3336012.540 3335996.600 3335979.610 3335977.790 3335973.232 3335961.300 3335965.650
68	П68	Иркутская обл., р-н Иркутский, д. Карлук, ул. Садовая, 13	1341.93	Земли населенных пунктов	Ж-1	Для индивидуального жилищного строительства	Образование из земель государственной или муниципальной собственности и 38:06:120101:101	400994.590 401004.310 401012.150 400984.680 400981.630 400974.420 400965.250 400963.140 400991.503 400993.320 400994.590	3335979.610 3335996.600 3336012.540 3336024.280 3336018.560 3336006.520 3335990.510 3335986.810 3335973.232 3335977.790 3335979.610

69	П69	Иркутская область, Иркутский район, д. Карлук, ул. Садовая, 11	1306.72	Земли населенных пунктов	Ж-1	Для индивидуального жилищного строительства	Образование из земель государственной или муниципальной собственности, 38:06:120101:552 и 38:06:120101:92	400965.250 400974.420 400981.630 400984.680 400956.726 400946.980 400934.573 400963.140 400965.250	3335990.510 3336006.520 3336018.560 3336024.280 3336036.367 3336018.338 3335998.945 3335986.810 3335990.510
70	П70	Иркутская обл., р. Иркутский, д. Карлук, ул. Садовая, 9	1288.36	Земли населенных пунктов	Ж-1	Для индивидуального жилищного строительства	Образование из земель государственной или муниципальной собственности и 38:06:120101:552	400946.980 400956.726 400928.320 400908.040 400907.270 400934.573 400946.980	3336018.338 3336036.367 3336047.230 3336012.840 3336011.580 3335998.945 3336018.338
71	П71	Иркутская обл., Иркутский р-н, д. Карлук, ул. Садовая, д.3	2041.88	Земли населенных пунктов	Ж-1	Для индивидуального жилищного строительства	Образование из земель государственной или муниципальной собственности и 38:06:120101:65	400849.730 400872.090 400872.500 400824.296 400823.980 400806.770 400849.730	3336034.380 3336069.570 3336070.230 3336090.503 3336089.740 3336054.640 3336034.380
72	П72	Российская Федерация, Иркутская область, Иркутский район, д. Карлук, ул. Садовая, 22	660.52	Земли населенных пунктов	Ж-1	Для индивидуального жилищного строительства	Образование из земель государственной или муниципальной собственности и 38:06:120101:3406	401121.060 401128.120 401133.567 401130.280 401122.400 401111.100 401101.960 401121.060	3335986.820 3336006.240 3336023.437 3336025.390 3336029.230 3336010.350 3335995.060 3335986.820

73	П73	Российская Федерация, Иркутская область, Иркутский район, д. Карлук, ул. Садовая, 22"А"	895.43	Земли населенных пунктов	Ж-1	Для индивидуального жилищного строительства	Образование из земель государственной или муниципальной собственности, 38:06:120101:162 и 38:06:120101:3405	401101.960 401122.400 401118.460 401102.430 401102.240 401087.310 401083.720 401083.214 401101.354 401101.960	3335995.060 3336029.230 3336031.150 3336040.060 3336039.660 3336011.090 3336002.930 3336001.755 3335994.065 3335995.060
74	П74	Иркутская обл., Иркутский р-н, д. Карлук, ул. Садовая, 20	1326.04	Земли населенных пунктов	Ж-1	Для индивидуального жилищного строительства	Образование из земель государственной или муниципальной собственности и 38:06:120101:162	401087.310 401102.240 401102.430 401075.970 401075.760 401054.660 401083.720 401087.310	3336011.090 3336039.660 3336040.060 3336054.870 3336054.480 3336015.570 3336002.930 3336011.090
75	П75	Иркутская область, Иркутский район, д. Карлук, ул. Садовая, 12	1744.36	Земли населенных пунктов	Ж-1	Для индивидуального жилищного строительства	Образование из земель государственной или муниципальной собственности и 38:06:120101:1452	400969.800 400994.790 400965.633 400959.230 400935.530 400969.800	3336050.080 3336094.540 3336106.461 3336098.020 3336063.760 3336050.080
76	П76	Иркутская обл., р. Иркутский, д. Карлук, ул. Садовая, 10	1559.65	Земли населенных пунктов	Ж-1	Для индивидуального жилищного строительства	Образование из земель государственной или муниципальной собственности, 38:06:120101:1273 и 38:06:120101:553	400935.530 400959.230 400965.633 400936.813 400906.970 400908.980 400935.530	3336063.760 3336098.020 3336106.461 3336117.976 3336075.000 3336074.260 3336063.760

77	П77	Иркутская обл., Иркутский р-н, д. Карлук, ул. Садовая, 8	1563.47	Земли населенных пунктов	Ж-1	Для индивидуального жилищного строительства	Образование из земель государственной или муниципальной собственности, 38:06:120101:1000 и 38:06:120101:1273	400906.970 400936.813 400905.773 400899.887 400879.671 400906.970	3336075.000 3336117.976 3336129.062 3336119.223 3336085.609 3336075.000
78	П78	Иркутская обл., р. Иркутский, д. Карлук, ул. Садовая, д. 6	1493.17	Земли населенных пунктов	Ж-1	Для индивидуального жилищного строительства	Образование из земель государственной или муниципальной собственности, 38:06:120101:1000 и 38:06:120101:1273	400879.671 400899.887 400905.773 400879.410 400848.770 400878.173 400879.671	3336085.609 3336119.223 3336129.062 3336137.830 3336098.450 3336086.215 3336085.609
79	П79	Иркутская область, Иркутский район, д. Карлук, ул. Гагарина, 65	985.59	Земли населенных пунктов	Ж-1	Для индивидуального жилищного строительства	Образование из земель государственной или муниципальной собственности и 38:06:120101:1400	401133.634 401141.122 401140.880 401138.887 401121.300 401102.740 401133.634	3336027.639 3336054.573 3336058.667 3336062.141 3336072.890 3336045.010 3336027.639
80	П80	Иркутская область, Иркутский район, д. Карлук, ул. Гагарина, 59	1264.94	Земли населенных пунктов	Ж-1	Для индивидуального жилищного строительства	Образование из земель государственной или муниципальной собственности, 38:06:120101:4364 и 38:06:120101:87	401027.440 401047.750 401049.320 401020.750 401019.191 401001.092 401026.440 401026.800 401027.440	3336088.330 3336119.210 3336121.600 3336134.990 3336135.537 3336097.586 3336086.800 3336087.120 3336088.330

81	П81	Российская Федерация, Иркутская область, Иркутский район, д. Карлук, ул. Гагарина	628.28	Земли населенных пунктов	Ж-1	Для индивидуального жилищного строительства	Образование из земель государственной или муниципальной собственности, 38:06:120101:4364 и 38:06:120101:87	401001.092 401019.191 401006.050 401003.200 400996.360 400987.248 401001.092	3336097.586 3336135.537 3336141.640 3336136.610 3336122.020 3336103.431 3336097.586
82	П82	Российская Федерация, Иркутская область, Иркутский район, д. Карлук, ул. Гагарина	650.76	Земли населенных пунктов	Ж-1	Для индивидуального жилищного строительства	Образование из земель государственной или муниципальной собственности, 38:06:120101:4364 и 38:06:120101:4365	400987.248 400996.360 401003.200 401006.050 401005.570 401005.190 400991.560 400973.646 400987.248	3336103.431 3336122.020 3336136.610 3336141.640 3336141.860 3336142.030 3336148.200 3336109.020 3336103.431
83	П83	Иркутская область, Иркутский район, с.Карлук, ул. Гагарина, 55	1408.36	Земли населенных пунктов	Ж-1	Для индивидуального жилищного строительства	Образование из земель государственной или муниципальной собственности, 38:06:120101:4365 и 38:06:120101:88	400973.646 400991.560 400970.540 400969.450 400969.384 400964.280 400941.311 400973.646	3336109.020 3336148.200 3336157.540 3336158.020 3336158.054 3336160.320 3336122.689 3336109.020
84	П84	Иркутская область, Иркутский район, д. Карлук, ул. Гагарина, 53	1270.08	Земли населенных пунктов	Ж-1	Для индивидуального жилищного строительства	Образование из земель государственной или муниципальной собственности и 38:06:120101:461	400941.311 400964.280 400955.830 400955.700 400934.740 400912.380 400941.311	3336122.689 3336160.320 3336162.540 3336162.570 3336168.080 3336132.250 3336122.689

85	П85	Иркутская обл., р-н Иркутский, д. Карлук, ул. Гагарина, 47	1353.28	Земли населенных пунктов	Ж-1	Для индивидуального жилищного строительства	Образование из земель государственной или муниципальной собственности и 38:06:120101:125	400854.780 400875.970 400842.207 400838.450 400824.700 400853.460 400854.780	3336152.240 3336187.200 3336194.132 3336187.810 3336157.550 3336147.180 3336152.240
86	П86	Иркутская область, Иркутский район, д. Карлук, ул. Гагарина, 52	1475.65	Земли населенных пунктов	Ж-1	Для индивидуального жилищного строительства	Образование из земель государственной или муниципальной собственности и 38:06:120101:2954	401077.050 401091.236 401088.709 401071.338 401062.770 401042.300 401062.326 401072.130 401077.050	3336135.850 3336154.066 3336158.441 3336188.520 3336173.580 3336137.100 3336125.854 3336139.000 3336135.850
87	П87	Иркутская область, Иркутский район, д. Карлук, ул. Гагарина, 50 "А"	1652.63	Земли населенных пунктов	Ж-1	Для индивидуального жилищного строительства	Образование из земель государственной или муниципальной собственности и 38:06:120101:3372	401050.100 401038.810 401030.980 401021.370 401035.950 401044.470 401048.110 401044.040 401031.891 401038.291 401049.820 401055.913 401061.030 401071.338 401062.770 401050.100	3336151.000 3336157.450 3336143.490 3336148.910 3336176.160 3336192.080 3336198.620 3336200.630 3336206.521 3336219.092 3336211.420 3336208.675 3336206.370 3336188.520 3336173.580 3336151.000

88	П88	Иркутский район, д. Карлук, ул. Гагарина	1235.86	Земли населенных пунктов	Ж-1	Для индивидуального жилищного строительства	Образование из земель государственной или муниципальной собственности и 38:06:120101:4286	401035.950 401015.720 401001.400 401003.580 401013.720 401015.810 401020.266 401038.291 401031.891 401044.040 401048.110 401044.470 401035.950	3336176.160 3336186.810 3336160.050 3336167.890 3336206.700 3336214.520 3336231.086 3336219.092 3336206.521 3336200.630 3336198.620 3336192.080 3336176.160
89	П89	Российская Федерация,Иркутская область, Иркутский район, д. Карлук, ул. Гагарина, 48	2219.75	Земли населенных пунктов	Ж-1	Для индивидуального жилищного строительства	Образование из земель государственной или муниципальной собственности, 38:06:120101:99 и 38:06:120101:4488	401003.580 401001.400 400971.895 400973.460 400996.999 401020.266 401015.810 401013.720 401003.580	3336167.890 3336160.050 3336171.776 3336176.180 3336246.569 3336231.086 3336214.520 3336206.700 3336167.890
90	П90	Иркутская область, Иркутский район, д. Карлук, ул. Гагарина, 46	2372.18	Земли населенных пунктов	Ж-1	Для индивидуального жилищного строительства	Образование из земель государственной или муниципальной собственности и 38:06:120101:99	400973.460 400971.895 400943.601 400944.990 400957.810 400969.713 400991.609 400996.999 400973.460	3336176.180 3336171.776 3336182.806 3336186.190 3336223.560 3336257.144 3336250.156 3336246.569 3336176.180

91	П91	Иркутская обл., р-н Иркутский, д. Карлук, ул. Гагарина, 44	2514.19	Земли населенных пунктов	Ж-1	Для индивидуального жилищного строительства	Образование из земель государственной или муниципальной собственности и 38:06:120101:122	400944.990 400957.810 400969.713 400968.528 400942.672 400929.440 400914.070 400913.219 400943.601 400944.990	3336186.190 3336223.560 3336257.144 3336260.188 3336268.874 3336236.680 3336197.030 3336194.576 3336182.806 3336186.190
92	П92	Иркутская область, Иркутский район, д. Карлук, ул. Гагарина, 40	2241.17	Земли населенных пунктов	Ж-1	Для индивидуального жилищного строительства	Образование из земель государственной или муниципальной собственности и 38:06:120101:82	400914.070 400929.440 400942.672 400918.094 400909.600 400903.740 400886.980 400886.720 400886.379 400896.017 400913.219 400914.070	3336197.030 3336236.680 3336268.874 3336280.052 3336260.700 3336246.060 3336205.730 3336205.020 3336203.626 3336200.876 3336194.576 3336197.030
93	П93	Иркутская область, Иркутский район, д. Карлук, ул. Гагарина, 42	3440.79	Земли населенных пунктов	Ж-1	Для индивидуального жилищного строительства	Образование из земель государственной или муниципальной собственности и 38:06:120101:123	400886.980 400903.740 400909.600 400918.094 400880.650 400881.080 400867.670 400855.750 400886.720 400886.980	3336205.730 3336246.060 3336260.700 3336280.052 3336302.290 3336282.150 3336282.810 3336211.470 3336205.020 3336205.730

94	П94	Иркутская область, Иркутский район, д. Карлук, ул. Гагарина, 38 б	2024.60	Земли населенных пунктов	Ж-1	Для индивидуального жилищного строительства	Образование из земель государственной или муниципальной собственности и 38:06:120101:121	400855.750 400867.670 400833.730 400827.433 400839.990 400840.970 400841.020 400841.390 400855.750	3336211.470 3336282.810 3336287.940 3336287.824 3336216.240 3336215.310 3336215.000 3336214.910 3336211.470
95	П95	Иркутская область, Иркутский район, д. Карлук, ул. Гагарина, 42"А"	1656.41	Земли населенных пунктов	Ж-1	Для индивидуального жилищного строительства	Образование из земель государственной или муниципальной собственности и 38:06:120101:2870	400881.080 400880.650 400878.540 400870.368 400838.015 400816.039 400817.032 400824.624 400827.433 400833.730 400867.670 400881.080	3336282.150 3336302.290 3336308.650 3336312.945 3336316.323 3336311.758 3336303.896 3336304.654 3336287.824 3336287.940 3336282.810 3336282.150
96	П96	Иркутская область, Иркутский район, д. Карлук, ул. Луговая, дом 27	1252.53	Земли населенных пунктов	Ж-1	Для индивидуального жилищного строительства	Образование из земель государственной или муниципальной собственности и 38:06:120101:1052	400416.690 400435.480 400405.440 400389.630 400416.690	3335468.430 3335506.670 3335515.030 3335473.920 3335468.430
97	П97	Иркутская обл., Иркутский р-н, д. Карлук, ул. Луговая, 25	1380.50	Земли населенных пунктов	Ж-1	Для индивидуального жилищного строительства	Образование из земель государственной или муниципальной собственности, 38:06:120101:467 и 38:06:120101:1052	400389.630 400405.440 400374.560 400358.400 400357.663 400389.630	3335473.920 3335515.030 3335520.300 3335481.110 3335479.099 3335473.920

98	П98	Иркутская область, Иркутский район, д. Карлук, ул. Луговая, дом 23	2144.93	Земли населенных пунктов	Ж-1	Для индивидуального жилищного строительства	Образование из земель государственной или муниципальной собственности и 38:06:120101:1154	400358.400 400374.560 400323.900 400311.150 400357.663 400358.400	3335481.110 3335520.300 3335528.950 3335486.760 3335479.099 3335481.110
99	П99	Иркутская область, Иркутский район, д. Карлук, ул. Луговая, 17	1414.69	Земли населенных пунктов	Ж-1	Для индивидуального жилищного строительства	Образование из земель государственной или муниципальной собственности, 38:06:120101:465 и 38:06:120101:139	400253.150 400265.260 400235.240 400232.204 400223.316 400252.840 400253.150	3335497.940 3335539.480 3335545.470 3335546.057 3335502.343 3335496.890 3335497.940
100	П100	р-н Иркутский д. Карлук ул. Луговая 15	1341.57	Земли населенных пунктов	Ж-1	Для индивидуального жилищного строительства	Образование из земель государственной или муниципальной собственности, 38:06:120101:465 и 38:06:120101:139	400223.316 400232.204 400202.990 400194.270 400193.567 400223.316	3335502.343 3335546.057 3335552.450 3335510.340 3335508.591 3335502.343
101	П101	р-н Иркутский д. Карлук ул. Луговая 13	1385.61	Земли населенных пунктов	Ж-1	Для индивидуального жилищного строительства	Образование из земель государственной или муниципальной собственности и 38:06:120101:137	400194.270 400202.990 400173.680 400162.730 400193.567 400194.270	3335510.340 3335552.450 3335558.490 3335514.840 3335508.591 3335510.340
102	П102	р-н Иркутский д. Карлук ул. Луговая 7	1370.16	Земли населенных пунктов	Ж-1	Для индивидуального жилищного строительства	Образование из земель государственной или муниципальной собственности и 38:06:120101:464	400103.150 400103.310 400113.340 400084.540 400073.810 400072.969 400103.150	3335526.850 3335529.130 3335571.430 3335577.380 3335535.570 3335532.697 3335526.850

103	П103	Иркутская обл., р-н Иркутский, д. Карлук, ул. Луговая, 5	1423.88	Земли населенных пунктов	Ж-1	Для индивидуального жилищного строительства	Образование из земель государственной или муниципальной собственности и 38:06:120101:79	400073.810 400084.540 400054.000 400043.520 400042.600 400072.969 400073.810	3335535.570 3335577.380 3335583.970 3335544.340 3335540.850 3335532.697 3335535.570
104	П104	р-н Иркутский д. Карлук ул. Луговая 1 "а"	1311.57	Земли населенных пунктов	Ж-1	Для индивидуального жилищного строительства	Образование из земель государственной или муниципальной собственности и 38:06:120101:103	399985.280 399992.600 399954.040 399953.900 399946.360 399946.620 399985.280	3335554.100 3335585.120 3335595.550 3335595.680 3335562.540 3335562.600 3335554.100
105	П105	Иркутская обл., Иркутский район, д. Карлук, ул. Полевая, 8	1583.63	Земли населенных пунктов	Ж-1	Для индивидуального жилищного строительства	Образование из земель государственной или муниципальной собственности и 38:06:120101:291	399834.000 399843.080 399843.309 399806.376 399806.280 399797.600 399832.850 399834.000	3335589.390 3335627.910 3335629.061 3335639.626 3335638.970 3335597.440 3335589.710 3335589.390
106	П106	Иркутская область, Иркутский район, д. Карлук, ул. Полевая, 6	1412.03	Земли населенных пунктов	Ж-1	Для индивидуального жилищного строительства	Образование из земель государственной или муниципальной собственности и 38:06:120101:290	399767.840 399777.060 399761.813 399747.300 399746.920 399737.400 399767.840	3335604.110 3335647.220 3335652.689 3335654.610 3335653.020 3335609.740 3335604.110

107	П107	Иркутская область, Иркутский район, д. Карлук, ул. Полевая, 3	1929.67	Земли населенных пунктов	Ж-1	Для индивидуального жилищного строительства	Образование из земель государственной или муниципальной собственности, 38:06:120101:1204 и 38:06:120101:3225	399675.930 399684.930 399684.970 399673.370 399672.370 399672.370 399640.192 399628.050 399628.620 399675.930	3335625.140 3335664.420 3335664.957 3335666.780 3335666.780 3335667.110 3335672.512 3335632.520 3335632.400 3335625.140
108	П108	Иркутская область, Иркутский район, д. Карлук, ул. Полевая, 2	1836.58	Земли населенных пунктов	Ж-1	Для индивидуального жилищного строительства	Образование из земель государственной или муниципальной собственности и 38:06:120101:1204	399628.050 399640.192 399609.230 399604.890 399597.044 399595.990 399594.370 399587.560 399584.800 399583.581 399628.050	3335632.520 3335672.512 3335678.360 3335679.090 3335680.431 3335677.640 3335672.160 3335653.790 3335646.150 3335641.867 3335632.520
109	П109	Иркутская обл., Иркутский р-н, д. Карлук, ул. Лесная, 12	1708.63	Земли населенных пунктов	Ж-1	Для индивидуального жилищного строительства	Образование из земель государственной или муниципальной собственности и 38:06:120101:1288	399473.184 399472.360 399446.972 399460.330 399491.500 399473.184	3335678.660 3335679.080 3335691.670 3335743.820 3335731.820 3335678.660
110	П110	Иркутская область, Иркутский район, д. Карлук, ул. Лесная, 11	1114.70	Земли населенных пунктов	Ж-1	Для индивидуального жилищного строительства	Образование из земель государственной или муниципальной собственности и 38:06:120101:2482	399432.430 399436.470 399441.620 399441.620 399408.130 399405.670	3335697.770 3335713.240 3335737.770 3335737.770 3335740.940 3335715.900

								399405.420 399432.430	3335711.340 3335697.770
111	П111	Иркутская область, Иркутский район, д. Карлук, ул. Луговая	769.87	Земли населенных пунктов	Ж-1	Для индивидуального жилищного строительства	Образование из земель государственной или муниципальной собственности и 38:06:120101:4429	400396.210 400408.990 400385.110 400372.450 400396.210	3335537.120 3335566.770 3335571.570 3335541.460 3335537.120
112	П112	Иркутская область, Иркутский район, д. Карлук, ул. Луговая, 32	1796.05	Земли населенных пунктов	Ж-1	Для индивидуального жилищного строительства	Образование из земель государственной или муниципальной собственности и 38:06:120101:255	400372.450 400398.060 400370.520 400345.390 400372.450	3335541.460 3335602.350 3335607.610 3335546.400 3335541.460
113	П113	Иркутская область, Иркутский район, д. Карлук, ул. Луговая, дом 30	2857.92	Земли населенных пунктов	Ж-1	Для индивидуального жилищного строительства	Образование из земель государственной или муниципальной собственности и 38:06:120101:1336	400345.390 400370.520 400321.706 400318.680 400317.630 400316.000 400308.660 400345.390	3335546.400 3335607.610 3335617.001 3335604.440 3335599.950 3335593.000 3335552.930 3335546.400
114	П114	Иркутская область, Иркутский район, д. Карлук, ул. Луговая, д. 26	1719.41	Земли населенных пунктов	Ж-1	Для индивидуального жилищного строительства	Образование из земель государственной или муниципальной собственности и 38:06:120101:1196	400308.660 400316.000 400317.630 400318.680 400321.706 400296.560 400293.620 400291.710 400281.810 400308.660	3335552.930 3335593.000 3335599.950 3335604.440 3335617.001 3335623.110 3335610.030 3335601.120 3335558.840 3335552.930

115	П115	Иркутская область, Иркутский район, д. Карлук, ул. Луговая, 18	1763.25	Земли населенных пунктов	Ж-1	Для индивидуального жилищного строительства	Образование из земель государственной или муниципальной собственности и 38:06:120101:69	400209.600 400223.200 400226.890 400199.690 400196.850 400185.290 400209.600	3335570.060 3335622.690 3335636.750 3335640.570 3335627.010 3335575.520 3335570.060
116	П116	Иркутская область, Иркутский район, д. Карлук, ул. Луговая, 8	1522.90	Земли населенных пунктов	Ж-1	Для индивидуального жилищного строительства	Образование из земель государственной или муниципальной собственности и 38:06:120101:133	400093.020 400107.750 400109.140 400085.200 400069.440 400069.560 400093.020	3335595.290 3335651.230 3335656.560 3335660.920 3335599.890 3335600.020 3335595.290
117	П117	Иркутская область, Иркутский район, д. Карлук, ул. Молодежная, 11	1342.35	Земли населенных пунктов	Ж-1	Для индивидуального жилищного строительства	Образование из земель государственной или муниципальной собственности и 38:06:120101:259	399826.480 399833.525 399801.550 399798.840 399824.020 399826.480	3335649.050 3335692.417 3335696.770 3335653.450 3335647.340 3335649.050
118	П118	Иркутская обл., Иркутский р-н, в с. Карлук, по ул. Молодежная, 3	1292.04	Земли населенных пунктов	Ж-1	Для индивидуального жилищного строительства	Образование из земель государственной или муниципальной собственности и 38:06:120101:86	399697.600 399701.190 399701.413 399696.942 399696.592 399667.660 399667.570 399663.380 399663.340 399697.600	3335672.740 3335709.310 3335711.567 3335712.415 3335709.735 3335715.610 3335714.530 3335678.380 3335677.500 3335672.740

119	П119	Иркутская область, Иркутский район, д. Карлук, ул. Молодежная, 1а	684.45	Земли населенных пунктов	Ж-1	Для индивидуального жилищного строительства	Образование из земель государственной или муниципальной собственности и 38:06:120101:4163	399627.700 399633.650 399616.050 399609.220 399627.700	3335682.120 3335719.460 3335722.250 3335686.110 3335682.120
120	П120	р-н Иркутский д. Карлук ул. Спортивная 15	1259.22	Земли населенных пунктов	Ж-1	Для индивидуального жилищного строительства	Образование из земель государственной или муниципальной собственности и 38:06:120101:1144	400338.040 400343.180 400304.590 400301.060 400300.840 400300.428 400337.790 400338.040	3335623.720 3335654.780 3335661.100 3335631.690 3335630.290 3335628.718 3335622.240 3335623.720
121	П121	Иркутская область, Иркутский район, д. Карлук, ул. Спортивная, 13а	664.63	Земли населенных пунктов	Ж-1	Для индивидуального жилищного строительства	Образование из земель государственной или муниципальной собственности и 38:06:120101:4465	400300.840 400300.428 400280.233 400280.650 400285.120 400285.120 400304.590 400301.060 400300.840	3335630.290 3335628.718 3335632.128 3335635.320 3335664.650 3335664.659 3335661.100 3335631.690 3335630.290
122	П122	Иркутская область, Иркутский район, д. Карлук, ул. Спортивная, 13	667.51	Земли населенных пунктов	Ж-1	Для индивидуального жилищного строительства	Образование из земель государственной или муниципальной собственности и 38:06:120101:4466	400280.233 400280.650 400285.120 400285.120 400265.370 400260.630 400260.120 400280.233	3335632.128 3335635.320 3335664.650 3335664.659 3335668.270 3335638.880 3335635.550 3335632.128

123	П123	Иркутская обл., р-н Иркутский, д. Карлук, ул. Спортивная, 11	1358.06	Земли населенных пунктов	Ж-1	Для индивидуального жилищного строительства	Образование из земель государственной или муниципальной собственности и 38:06:120101:260	400260.120 400260.630 400265.370 400225.460 400219.710 400219.580 400260.120	3335635.550 3335638.880 3335668.270 3335675.800 3335643.800 3335643.060 3335635.550
124	П124	Иркутская область, Иркутский район, д. Карлук, ул. Спортивная, 7	1316.23	Земли населенных пунктов	Ж-1	Для индивидуального жилищного строительства	Образование из земель государственной или муниципальной собственности и 38:06:120101:180	400181.210 400181.230 400187.030 400148.030 400145.870 400142.900 400181.210	3335650.330 3335650.840 3335683.310 3335690.150 3335678.250 3335657.170 3335650.330
125	П125	Иркутская область, Иркутский район, д. Карлук, ул. Спортивная, 3	1353.36	Земли населенных пунктов	Ж-1	Для индивидуального жилищного строительства	Образование из земель государственной или муниципальной собственности и 38:06:120101:19	400102.570 400108.100 400069.060 400068.620 400062.450 400062.330 400102.570	3335663.690 3335696.940 3335704.040 3335701.180 3335671.730 3335671.140 3335663.690
126	П126	Иркутская область, Иркутский район, д. Карлук, ул. Молодежная, 14 "Б"	736.76	Земли населенных пунктов	Ж-1	Для индивидуального жилищного строительства	Образование из земель государственной или муниципальной собственности и 38:06:120101:3236	399804.000 399806.380 399808.790 399790.910 399790.480 399783.160 399782.990 399804.000	3335711.940 3335730.130 3335748.520 3335750.480 3335750.450 3335714.030 3335713.140 3335711.940

127	П127	Иркутская область, Иркутский район, д. Карлук, ул. Молодежная, 8	1293.23	Земли населенных пунктов	Ж-1	Для индивидуального жилищного строительства	Образование из земель государственной или муниципальной собственности и 38:06:120101:258	399714.570 399723.440 399690.100 399679.907 399708.990 399708.880 399714.300 399714.570	3335723.080 3335759.280 3335764.070 3335726.825 3335723.810 3335722.720 3335721.990 3335723.080
128	П128	Иркутская область, Иркутский район, д. Карлук, ул. Молодежная, 6	1325.35	Земли населенных пунктов	Ж-1	Для индивидуального жилищного строительства	Образование из земель государственной или муниципальной собственности и 38:06:120101:150	399679.907 399690.100 399657.284 399645.226 399679.907	3335726.825 3335764.070 3335769.145 3335730.845 3335726.825
129	П129	Иркутская обл., р-н Иркутский, с. Карлук, ул. Молодежная, № 4	1332.95	Земли населенных пунктов	Ж-1	Для индивидуального жилищного строительства	Образование из земель государственной или муниципальной собственности и 38:06:120101:468	399645.226 399657.284 399624.301 399612.550 399612.460 399645.226	3335730.845 3335769.145 3335774.929 3335736.840 3335736.310 3335730.845
130	П130	Иркутская область, Иркутский район, д. Карлук, ул. Молодежная, 2	1348.72	Земли населенных пунктов	Ж-1	Для индивидуального жилищного строительства	Образование из земель государственной или муниципальной собственности и 38:06:120101:2953	399612.550 399624.301 399589.710 399577.220 399587.240 399611.520 399611.830 399611.910 399612.550	3335736.840 3335774.929 3335780.160 3335746.730 3335743.770 3335736.790 3335736.700 3335736.950 3335736.840
131	П131	Российская Федерация, Иркутская область, Иркутский район, Карлукское	825.11	Земли населенных пунктов	Ж-1	Для индивидуального жилищного строительства	Образование из земель государственной или муниципальной	399551.630 399557.750 399537.030 399514.020	3335741.450 3335757.810 3335760.640 3335763.730

		муниципальное образование, д. Карлук, ул. Южная, з/у 5а					собственности и 38:06:120101:4253	399509.966 399503.560 399508.070 399551.630	3335764.492 3335747.920 3335747.360 3335741.450
132	П132	Российская Федерация, Иркутская область, Иркутский район, Карлукское муниципальное образование, д. Карлук, ул. Южная, 5	815.57	Земли населенных пунктов	Ж-1	Для индивидуального жилищного строительства	Образование из земель государственной или муниципальной собственности, 38:06:120101:4476 и 38:06:120101:4475	399557.750 399564.390 399519.430 399516.270 399515.029 399509.966 399514.020 399537.030 399557.750	3335757.810 3335775.550 3335778.630 3335778.920 3335779.037 3335764.492 3335763.730 3335760.640 3335757.810
133	П133	Российская Федерация, Иркутская область, Иркутский район, Карлукское муниципальное образование, д. Карлук, ул. Южная	1542.94	Земли населенных пунктов	Ж-1	Для индивидуального жилищного строительства	Образование из земель государственной или муниципальной собственности и 38:06:120101:4476	399564.390 399575.680 399528.830 399525.320 399523.648 399515.029 399516.270 399519.430 399564.390	3335775.550 3335807.750 3335807.140 3335807.090 3335807.021 3335779.037 3335778.920 3335778.630 3335775.550
134	П134	Иркутская область, Иркутский район, д. Карлук, ул. Южная, 3	1682.58	Земли населенных пунктов	Ж-1	Для индивидуального жилищного строительства	Образование из земель государственной или муниципальной собственности и 38:06:120101:988	399584.440 399592.240 399582.790 399539.500 399535.715 399523.648 399525.320 399528.830 399575.680 399578.790 399584.440	3335804.280 3335835.130 3335835.840 3335835.470 3335835.625 3335807.021 3335807.090 3335807.140 3335807.750 3335805.640 3335804.280

135	П135	р-н Иркутский д.Карлук ул. Южная 2	1615.69	Земли населенных пунктов	Ж-1	Для индивидуального жилищного строительства	Образование из земель государственной или муниципальной собственности и 38:06:120101:987	399592.240 399600.400 399587.250 399584.580 399550.370 399546.610 399535.715 399539.500 399582.790 399592.240	3335835.130 3335862.500 3335864.780 3335863.980 3335865.750 3335865.770 3335835.625 3335835.470 3335835.840 3335835.130
136	П136	р-н Иркутский д. Карлук ул. Спортивная 24	1763.16	Земли населенных пунктов	Ж-1	Для индивидуального жилищного строительства	Образование из земель государственной или муниципальной собственности и 38:06:120101:187	400504.100 400522.740 400520.143 400506.170 400476.560 400470.590 400467.204 400479.660 400483.590 400493.470 400504.100	3335645.040 3335682.140 3335684.404 3335687.220 3335692.040 3335664.810 3335651.760 3335649.650 3335648.900 3335646.820 3335645.040
137	П137	Российская Федерация, Иркутская область, Иркутский район, Карлукское муниципальное образование, д. Карлук, ул. Спортивная, 22а	808.95	Земли населенных пунктов	Ж-1	Для индивидуального жилищного строительства	Образование из земель государственной или муниципальной собственности, 38:06:120101:187 и 38:06:120101:4230	400467.204 400470.590 400476.560 400475.823 400457.030 400448.330 400467.204	3335651.760 3335664.810 3335692.040 3335692.551 3335695.160 3335655.600 3335651.760
138	П138	Иркутская область, Иркутский район, д. Карлук, ул. Спортивная, 20	1231.82	Земли населенных пунктов	Ж-1	Для индивидуального жилищного строительства	Образование из земель государственной или муниципальной	400430.160 400438.810 400407.760 400407.620	3335658.930 3335698.270 3335703.029 3335702.550

							собственности и 38:06:120101:186	400400.130 400430.010 400430.160	3335664.430 3335659.020 3335658.930
139	П139	Иркутская обл., Иркутский р-н, д. Карлук, ул. Спортивная, 18	1605.03	Земли населенных пунктов	Ж-1	Для индивидуального жилищного строительства	Образование из земель государственной или муниципальной собственности и 38:06:120101:1277	400400.130 400407.620 400407.760 400367.790 400367.380 400360.980 400375.530 400378.120 400400.130	3335664.430 3335702.550 3335703.029 3335711.210 3335709.490 3335671.570 3335668.920 3335668.380 3335664.430
140	П140	р-н Иркутский д. Карлук ул. Спортивная 14	2121.13	Земли населенных пунктов	Ж-1	Для индивидуального жилищного строительства	Образование из земель государственной или муниципальной собственности и 38:06:120101:51	400325.342 400331.537 400311.110 400276.850 400269.910 400325.342	3335678.815 3335717.869 3335721.417 3335724.720 3335689.840 3335678.815
141	П141	Иркутская обл., Иркутский район, д. Карлук, ул. Спортивная, 10	1487.33	Земли населенных пунктов	Ж-1	Для индивидуального жилищного строительства	Образование из земель государственной или муниципальной собственности и 38:06:120101:183	400230.160 400236.510 400196.530 400190.360 400190.362 400214.104 400215.989 400221.040 400223.827 400230.022 400230.160	3335696.540 3335731.790 3335738.930 3335703.600 3335702.854 3335698.881 3335697.198 3335696.188 3335696.861 3335695.918 3335696.540

142	П142	Иркутская область, Иркутский район, д. Карлук, ул. Спортивная, № 8	1464.58	Земли населенных пунктов	Ж-1	Для индивидуального жилищного строительства	Образование из земель государственной или муниципальной собственности и 38:06:120101:181	400190.362 400190.360 400196.530 400156.730 400151.160 400162.741 400164.480 400179.063 400180.329 400190.362	3335702.854 3335703.600 3335738.930 3335745.230 3335710.340 3335708.200 3335706.310 3335703.514 3335704.537 3335702.854
143	П143	р-н Иркутский д. Карлук ул. Спортивная 4	1426.14	Земли населенных пунктов	Ж-1	Для индивидуального жилищного строительства	Образование из земель государственной или муниципальной собственности и 38:06:120101:3	400111.960 400117.710 400118.500 400098.422 400077.885 400076.800 400072.000 400111.960	3335717.450 3335747.230 3335751.320 3335755.308 3335758.473 3335751.880 3335724.090 3335717.450
144	П144	р-н Иркутский д. Карлук ул. Спортивная 2	1467.33	Земли населенных пунктов	Ж-1	Для индивидуального жилищного строительства	Образование из земель государственной или муниципальной собственности и 38:06:120101:178	400072.000 400076.800 400077.885 400037.551 400035.950 400028.990 400029.590 400072.000	3335724.090 3335751.880 3335758.473 3335765.273 3335759.210 3335733.110 3335731.910 3335724.090
145	П145	Иркутская область, Иркутский район, д. Карлук, ул. Полевая, 14	135.38	Земли населенных пунктов	ОД-1	Магазины 4.4	Образование из земель государственной или муниципальной собственности и 38:06:120101:1476	400019.319 400023.022 400014.521 400010.818 400019.319	3335730.446 3335745.260 3335747.700 3335732.718 3335730.446

146	П146	Иркутская обл., р-н Иркутский, д. Карлук, ул. Экспериментальная, 5	1563.76	Земли населенных пунктов	Ж-1	Для индивидуального жилищного строительства	Образование из земель государственной или муниципальной собственности и 38:06:120101:222	399694.900 399704.510 399674.590 399665.000 399694.900	3335768.410 3335819.350 3335823.680 3335772.880 3335768.410
147	П147	Иркутская обл., р-н Иркутский, д. Карлук, ул. Экспериментальная, 3	1767.97	Земли населенных пунктов	Ж-1	Для индивидуального жилищного строительства	Образование из земель государственной или муниципальной собственности и 38:06:120101:68	399665.000 399674.590 399640.138 399632.110 399631.989 399665.000	3335772.880 3335823.680 3335829.323 3335778.870 3335778.156 3335772.880
148	П148	Иркутская область, Иркутский район, д. Карлук, ул. Экспериментальная, 1	1847.65	Земли населенных пунктов	Ж-1	Для индивидуального жилищного строительства	Образование из земель государственной или муниципальной собственности, 38:06:120101:68 и 38:06:120101:2479	399632.110 399640.138 399608.910 399591.930 399631.989 399632.110	3335778.870 3335829.323 3335833.860 3335785.580 3335778.156 3335778.870
149	П149	р-н Иркутский д. Карлук ул. Солнечная 37	1792.55	Земли населенных пунктов	Ж-1	Для индивидуального жилищного строительства	Образование из земель государственной или муниципальной собственности и 38:06:120101:63	400502.190 400529.800 400505.733 400504.610 400476.720 400502.190	3335693.620 3335758.820 3335765.610 3335762.360 3335697.060 3335693.620
150	П150	р-н Иркутский д. Карлук ул. Солнечная 35	1845.88	Земли населенных пунктов	Ж-1	Для индивидуального жилищного строительства	Образование из земель государственной или муниципальной собственности и 38:06:120101:58	400476.720 400504.610 400505.733 400480.839 400453.326 400476.720	3335697.060 3335762.360 3335765.610 3335772.175 3335701.975 3335697.060

151	П151	Иркутская область, Иркутский район, д. Карлук ул. Солнечная, 33	1784.56	Земли населенных пунктов	Ж-1	Для индивидуального жилищного строительства	Образование из земель государственной или муниципальной собственности и 38:06:120101:245	400453.326 400480.839 400454.195 400454.020 400433.415 400453.326	3335701.975 3335772.175 3335778.996 3335777.124 3335706.153 3335701.975
152	П152	Иркутская область, Иркутский район, д. Карлук, ул. Солнечная, 31	1716.02	Земли населенных пунктов	Ж-1	Для индивидуального жилищного строительства	Образование из земель государственной или муниципальной собственности, 38:06:120101:245 и 38:06:120101:4158	400433.415 400454.020 400454.195 400429.470 400414.500 400427.850 400433.415	3335706.153 3335777.124 3335778.996 3335784.890 3335708.860 3335706.750 3335706.153
153	П153	Иркутская обл., р. Иркутский, д. Карлук, ул. Солнечная, 29	1938.22	Земли населенных пунктов	Ж-1	Для индивидуального жилищного строительства	Образование из земель государственной или муниципальной собственности и 38:06:120101:244	400414.500 400429.470 400403.720 400390.994 400414.500	3335708.860 3335784.890 3335789.380 3335712.685 3335708.860
154	П154	Иркутская обл., Иркутский р-н, д. Карлук, ул. Солнечная, д. 27	2048.41	Земли населенных пунктов	Ж-1	Для индивидуального жилищного строительства	Образование из земель государственной или муниципальной собственности, 38:06:120101:244 и 38:06:120101:173	400390.994 400403.720 400378.806 400364.531 400390.994	3335712.685 3335789.380 3335794.901 3335717.600 3335712.685
155	П155	Иркутская область, Иркутский район, д. Карлук, ул. Солнечная, 21	2246.12	Земли населенных пунктов	Ж-1	Для индивидуального жилищного строительства	Образование из земель государственной или муниципальной собственности и 38:06:120101:168	400310.810 400319.180 400287.681 400279.120 400278.800 400310.170 400310.810	3335727.420 3335795.890 3335801.458 3335734.610 3335731.190 3335727.550 3335727.420

156	П156	Иркутская область, Иркутский район, д. Карлук, ул. Солнечная ,19 а	1278.95	Земли населенных пунктов	Ж-1	Для индивидуального жилищного строительства	Образование из земель государственной или муниципальной собственности и 38:06:120101:8	400278.800 400279.120 400287.681 400273.810 400270.870 400274.010 400272.370 400264.490 400258.940 400258.680 400258.580 400278.800	3335731.190 3335734.610 3335801.458 3335803.590 3335786.490 3335785.880 3335777.340 3335778.860 3335735.740 3335732.940 3335731.960 3335731.190
157	П157	Иркутская область, Иркутский район, д. Карлук, ул. Солнечная, 5-1	1234.54	Земли населенных пунктов	Ж-1	Для индивидуального жилищного строительства	Образование из земель государственной или муниципальной собственности и 38:06:120101:2419	400025.670 400039.000 400036.920 400037.580 400035.820 400038.850 400039.610 400035.600 400036.590 400033.930 400034.040 400028.220 400024.420 400026.450 400008.540 400011.080 400021.870 400025.670	3335773.640 3335822.650 3335823.240 3335825.130 3335825.320 3335842.610 3335846.110 3335847.040 3335851.330 3335851.810 3335852.330 3335853.540 3335841.630 3335841.120 3335775.230 3335774.770 3335772.620 3335773.640
158	П158	Российская Федерация, Иркутская область, Иркутский район, д. Карлук,	1773.46	Земли населенных пунктов	Ж-1	Для индивидуального жилищного строительства	Образование из земель государственной или муниципальной	399983.220 399985.300 399988.730 399994.030	3335779.180 3335788.980 3335805.130 3335824.070

		ул. Солнечная, 1 "А"					собственности и 38:06:120101:3376	399957.080 399956.550 399954.770 399949.450 399946.750 399983.220	3335833.540 3335830.050 3335823.020 3335798.080 3335785.430 3335779.180
159	П159	Иркутская область, Иркутский район, д. Карлук, ул. Школьная, 6-2А	623.99	Земли населенных пунктов	Ж-1	Для индивидуального жилищного строительства	Образование из земель государственной или муниципальной собственности и 38:06:120101:1409	399895.540 399902.620 399903.600 399904.920 399909.640 399903.460 399901.820 399900.650 399899.660 399895.120 399886.440 399895.540	3335794.180 3335826.810 3335835.460 3335841.020 3335863.050 3335864.270 3335864.520 3335859.520 3335854.790 3335837.060 3335795.760 3335794.180
160	П160	Иркутская область, Иркутский район, д. Карлук, ул. Школьная, № 6-10А	635.09	Земли населенных пунктов	Ж-1	Для индивидуального жилищного строительства	Образование из земель государственной или муниципальной собственности и 38:06:120101:2367	399886.440 399895.120 399899.660 399900.650 399901.820 399892.500 399892.470 399891.360 399885.300 399877.650 399886.440	3335795.760 3335837.060 3335854.790 3335859.520 3335864.520 3335865.940 3335865.000 3335861.090 3335833.550 3335797.260 3335795.760
161	П161	Иркутская область, Иркутский район, д. Карлук, ул. Солнечная, 36	1696.73	Земли населенных пунктов	Ж-1	Для индивидуального жилищного строительства	Образование из земель государственной или муниципальной	400546.790 400549.300 400554.290 400562.590	3335779.520 3335792.660 3335813.000 3335850.690

							собственности и 38:06:120101:177	400539.970 400530.610 400529.460 400526.860 400524.230 400523.442 400546.471 400546.790	3335853.390 3335813.080 3335805.320 3335794.160 3335783.820 3335781.232 3335777.259 3335779.520
162	П162	Иркутская обл., Иркутский район, д. Карлук, ул. Солнечная, 32	1812.55	Земли населенных пунктов	Ж-1	Для индивидуального жилищного строительства	Образование из земель государственной или муниципальной собственности и 38:06:120101:23	400500.380 400516.410 400509.066 400493.280 400478.090 400476.990 400476.050 400474.770 400474.310 400474.288 400499.673 400500.380	3335788.440 3335856.390 3335857.478 3335859.810 3335805.710 3335805.940 3335799.440 3335793.570 3335791.510 3335790.120 3335784.666 3335788.440
163	П163	Иркутская область, Иркутский район, д. Карлук, ул. Черемушки, 29-1	629.91	Земли населенных пунктов	Ж-1	Для индивидуального жилищного строительства	Образование из земель государственной или муниципальной собственности и 38:06:120101:2383	400509.066 400510.650 400511.960 400493.890 400491.470 400491.054 400493.280 400509.066	3335857.478 3335864.030 3335891.570 3335893.240 3335866.640 3335862.640 3335859.810 3335857.478
164	П164	Иркутская область, Иркутский район, д. Карлук, ул. Солнечная, 30	1637.86	Земли населенных пунктов	Ж-1	Для индивидуального жилищного строительства	Образование из земель государственной или муниципальной собственности и 38:06:120101:175	400474.770 400476.050 400476.990 400478.090 400493.280	3335793.570 3335799.440 3335805.940 3335805.710 3335859.810

								400469.120 400452.950 400456.309 400474.288 400474.310 400474.770	3335863.550 3335798.300 3335794.901 3335790.120 3335791.510 3335793.570
165	П165	Иркутская область, Иркутский район, д. Карлук, ул. Черемушки, 25-1	459.44	Земли населенных пунктов	Ж-1	Для индивидуального жилищного строительства	Образование из земель государственной или муниципальной собственности и 38:06:120101:2791	400425.860 400429.750 400413.410 400407.787 400407.570 400404.980 400407.250 400425.860	3335876.630 3335899.240 3335899.860 3335895.823 3335894.060 3335878.570 3335878.280 3335876.630
166	П166	р-н Иркутский д. Карлук ул. Солнечная 22	2313.68	Земли населенных пунктов	Ж-1	Для индивидуального жилищного строительства	Образование из земель государственной или муниципальной собственности и 38:06:120101:64	400393.820 400402.950 400404.980 400407.570 400407.787 400377.527 400373.554 400371.601 400371.560 400372.480 400372.544 400393.820	3335810.920 3335878.820 3335878.570 3335894.060 3335895.823 3335894.221 3335891.123 3335886.410 3335882.830 3335814.580 3335812.341 3335810.920
167	П167	р-н Иркутский д. Карлук ул. Солнечная 16	1568.79	Земли населенных пунктов	Ж-1	Для индивидуального жилищного строительства	Образование из земель государственной или муниципальной собственности и 38:06:120101:50	400312.060 400320.850 400295.620 400287.350 400287.122 400312.060	3335823.740 3335885.740 3335887.630 3335828.650 3335826.320 3335823.740

168	П168	р-н Иркутский д. Карлук ул. Солнечная 14-2	1169.90	Земли населенных пунктов	Ж-1	Для индивидуального жилищного строительства	Образование из земель государственной или муниципальной собственности и 38:06:120101:289	400287.122 400287.350 400295.620 400282.670 400274.810 400272.810 400268.110 400275.170 400273.280 400276.070 400280.968 400280.820 400287.122	3335826.320 3335828.650 3335887.630 3335888.840 3335889.580 3335876.050 3335844.390 3335843.220 3335830.860 3335830.460 3335829.511 3335827.006 3335826.320
169	П169	Иркутская область, Иркутский район, д. Карлук, ул. Солнечная, 12-2	1129.53	Земли населенных пунктов	Ж-1	Для индивидуального жилищного строительства	Образование из земель государственной или муниципальной собственности и 38:06:120101:3191	400246.690 400247.390 400249.020 400249.250 400254.810 400254.630 400234.736 400234.680 400231.640 400230.970 400231.720 400229.950 400237.180 400236.830 400242.900 400242.580 400246.690	3335830.110 3335835.060 3335846.180 3335847.020 3335889.390 3335891.900 3335893.857 3335893.260 3335860.740 3335849.870 3335849.730 3335837.350 3335836.320 3335833.850 3335832.980 3335830.700 3335830.110
170	П170	Иркутская область, Иркутский район, д. Карлук, ул. Солнечная, 12-1	1123.73	Земли населенных пунктов	Ж-1	Для индивидуального жилищного строительства	Образование из земель государственной или муниципальной	400229.950 400231.720 400230.970 400231.640	3335837.350 3335849.730 3335849.870 3335860.740

							собственности и 38:06:120101:1390	400234.680 400234.736 400214.710 400210.710 400209.080 400213.050 400221.200 400229.950	3335893.260 3335893.857 3335894.620 3335850.880 3335840.700 3335840.100 3335838.560 3335837.350
171	П171	р-н Иркутский д. Карлук ул. Солнечная 8-2	968.57	Земли населенных пунктов	Ж-1	Для индивидуального жилищного строительства	Образование из земель государственной или муниципальной собственности, 38:06:120101:576 и 38:06:120101:577	400164.540 400166.080 400173.760 400153.484 400153.370 400152.030 400150.270 400148.200 400147.200 400144.830 400164.540	3335847.470 3335856.810 3335897.590 3335898.414 3335891.020 3335884.730 3335877.980 3335867.430 3335862.100 3335850.530 3335847.470
172	П172	Иркутская область, Иркутский район, д. Карлук, ул. Солнечная, 8-1	997.50	Земли населенных пунктов	Ж-1	Для индивидуального жилищного строительства	Образование из земель государственной или муниципальной собственности и 38:06:120101:576	400144.830 400147.200 400148.200 400150.270 400152.030 400153.370 400153.484 400134.300 400133.260 400130.880 400129.830 400127.800 400126.130 400125.050 400129.550	3335850.530 3335862.100 3335867.430 3335877.980 3335884.730 3335891.020 3335898.414 3335901.240 3335895.150 3335883.920 3335878.110 3335866.420 3335859.510 3335853.640 3335852.810

								400133.760 400136.640 400138.040 400137.680 400144.190 400144.830	3335852.130 3335851.730 3335851.520 3335848.850 3335847.830 3335850.530
173	П173	Российская Федерация, Иркутская область, Иркутский район, Карлукское муниципальное образование, д. Карлук, ул. Солнечная	884.75	Земли населенных пунктов	Ж-1	Для индивидуального жилищного строительства	Образование из земель государственной или муниципальной собственности, 38:06:120101:4250 и 38:06:120101:4249	400105.180 400105.500 400107.430 400112.950 400113.450 400113.630 400095.727 400091.586 400086.755 400084.970 400084.853 400105.180	3335853.980 3335856.550 3335868.340 3335893.710 3335901.620 3335902.500 3335904.120 3335871.042 3335871.614 3335859.730 3335858.534 3335853.980
174	П174	Российская Федерация, Иркутская область, Иркутский район, Карлукское муниципальное образование, д. Карлук, ул. Солнечная, 4а	999.66	Земли населенных пунктов	Ж-1	Для индивидуального жилищного строительства	Образование из земель государственной или муниципальной собственности и 38:06:120101:4250	400084.970 400086.755 400091.586 400095.727 400072.463 400066.588 400084.853 400084.970	3335859.730 3335871.614 3335871.042 3335904.120 3335905.517 3335861.800 3335858.534 3335859.730
175	П175	Российская Федерация, Иркутская область, Иркутский район, Карлукское муниципальное об-	500.62	Земли населенных пунктов	Ж-1	Для индивидуального жилищного строительства	Образование из земель государственной или муниципальной собственности, 38:06:120101:4250 и 38:06:120101:4414	400066.588 400072.463 400060.290 400055.070 400066.588	3335861.800 3335905.517 3335904.760 3335865.180 3335861.800

		разование, д. Карлук, ул. Солнечная, 4б							
176	П176	Иркутская область, Иркутский район, д. Карлук, ул. Солнечная, 2	1602.46	Земли населенных пунктов	Ж-1	Для индивидуального жилищного строительства	Образование из земель государственной или муниципальной собственности и 38:06:120101:2414	400016.180 400023.760 400023.900 399998.631 399984.020 399972.775 399969.310 399983.680 399991.900 400016.120 400016.180	3335873.750 3335906.350 3335906.950 3335910.448 3335912.738 3335911.862 3335883.450 3335880.650 3335878.710 3335873.230 3335873.750
177	П177	Российская Федерация, Иркутская область, Иркутский район, Карлукское муниципальное образование, д. Карлук, ул. Школьная, дом 7	1712.72	Земли населенных пунктов	Ж-1	Для индивидуального жилищного строительства	Образование из земель государственной или муниципальной собственности и 38:06:120101:217	399850.790 399857.810 399857.810 399852.610 399828.270 399826.750 399823.890 399820.670 399847.510 399850.790	3335876.710 3335929.330 3335929.370 3335931.610 3335934.530 3335923.970 3335903.100 3335877.890 3335874.570 3335876.710
178	П178	Иркутская область, Иркутский район, д. Карлук, ул. Школьная, № 9	1606.12	Земли населенных пунктов	Ж-1	Для индивидуального жилищного строительства	Образование из земель государственной или муниципальной собственности и 38:06:120101:59	399791.954 399792.680 399799.560 399771.540 399770.340 399769.320 399768.050 399767.410 399764.560 399764.094	3335881.368 3335885.420 3335937.810 3335941.680 3335931.790 3335925.280 3335914.760 3335910.350 3335889.030 3335885.576

								399791.954	3335881.368
179	П179	Иркутская область, Иркутский район, д. Карлук, ул. Школьная, 17	488.06	Земли населенных пунктов	СХ-1	Ведение огородничества 13.1.	Образование из земель государственной или муниципальной собственности и 38:06:120101:1439	399692.367 399695.580 399697.061 399683.880 399682.530 399677.260 399692.367	3335904.185 3335924.230 3335935.006 3335936.577 3335926.640 3335895.010 3335904.185
180	П180	Российская Федерация, Иркутская область, Иркутский район, д. Карлук	12573.80	Земли населенных пунктов	П-3	Автомобильный транспорт (7.2)	Образование из земель государственной или муниципальной собственности и 38:06:120101:4185	399446.180 399461.000 399441.200 399411.730 399380.850 399380.900 399328.170 399338.110 399370.000 399420.000 399420.360 399423.000 399446.180	3335932.020 3336027.000 3336042.440 3336061.070 3336082.280 3336081.000 3336008.000 3335979.770 3335957.120 3335932.980 3335933.530 3335939.000 3335932.020
181	П181	Иркутская область, Иркутский район, д. Карлук, ул. Черемушки, 33-1	1710.67	Земли населенных пунктов	Ж-1	Для индивидуального жилищного строительства	Образование из земель государственной или муниципальной собственности и 38:06:120101:1360	400590.770 400593.070 400593.280 400594.180 400594.780 400594.850 400594.920 400573.980 400574.020 400574.110 400574.140 400574.360	3335853.070 3335889.540 3335893.120 3335923.740 3335937.390 3335939.890 3335942.310 3335941.840 3335939.840 3335926.990 3335922.970 3335893.470

								400574.670 400571.000 400590.770	3335889.500 3335856.120 3335853.070
182	П182	Иркутская область, Иркутский район, д. Карлук, ул. Черемушки, 23-1	1382.51	Земли населенных пунктов	Ж-1	Для индивидуального жилищного строительства	Образование из земель государственной или муниципальной собственности и 38:06:120101:2792	400388.745 400388.920 400391.360 400392.350 400392.560 400376.960 400363.000 400365.366 400378.335 400388.745 400370.740 400369.740 400369.740 400370.740 400370.740	3335903.769 3335904.510 3335933.870 3335947.230 3335951.390 3335952.650 3335954.090 3335899.271 3335899.742 3335903.769 3335931.330 3335931.330 3335932.330 3335932.330 3335931.330
183	П183	Иркутская область, Иркутский район, д. Карлук, ул. Черемушки, 19-2	3194.87	Земли населенных пунктов	Ж-1	Для индивидуального жилищного строительства	Образование из земель государственной или муниципальной собственности и 38:06:120101:3105	400359.414 400360.491 400359.050 400340.870 400331.220 400329.990 400305.290 400299.670 400298.370 400297.150 400297.000 400291.300 400291.770 400276.490 400266.790 400266.720	3335893.076 3335909.573 3335921.000 3335917.040 3335914.940 3335914.670 3335911.030 3335912.020 3335932.790 3335932.830 3335939.240 3335939.480 3335954.600 3335955.270 3335955.560 3335947.850

								400266.010 400266.910 400267.350 400268.650 400268.050 400267.800 400270.910 400286.570 400290.100 400293.710 400296.520 400303.940 400339.960 400341.860 400359.414	3335927.460 3335927.290 3335917.990 3335918.040 3335910.430 3335897.350 3335894.940 3335894.670 3335895.480 3335895.030 3335893.220 3335892.140 3335891.680 3335891.830 3335893.076
184	П184	Иркутская область, Иркутский район, д. Карлук, ул. Черемушки, 17-1	1025.89	Земли населенных пунктов	Ж-1	Для индивидуального жилищного строительства	Образование из земель государственной или муниципальной собственности и 38:06:120101:750	400224.137 400224.030 400226.680 400208.780 400208.430 400208.286 400207.155 400224.137	3335898.732 3335900.640 3335959.930 3335959.630 3335936.440 3335908.590 3335899.944 3335898.732
185	П185	Иркутская область, Иркутский район, д. Карлук, ул. Черемушки, 13-2	1113.62	Земли населенных пунктов	Ж-1	Для индивидуального жилищного строительства	Образование из земель государственной или муниципальной собственности и 38:06:120101:2507	400167.490 400167.360 400170.890 400150.310 400150.250 400149.900 400148.720 400148.500 400167.490	3335904.750 3335906.570 3335961.630 3335961.990 3335958.560 3335950.850 3335913.680 3335905.970 3335904.750

186	П186	Иркутская область, Иркутский район, д. Карлук, ул. Черемушки, 11-2	1111.69	Земли населенных пунктов	Ж-1	Для индивидуального жилищного строительства	Образование из земель государственной или муниципальной собственности и 38:06:120101:1331	400127.713 400128.060 400128.420 400128.920 400129.560 400110.120 400109.840 400110.300 400110.100 400109.660 400109.740 400105.880 400105.694 400127.713	3335906.745 3335912.940 3335920.560 3335945.510 3335963.080 3335963.790 3335959.650 3335959.620 3335952.120 3335932.480 3335928.850 3335911.040 3335907.486 3335906.745
187	П187	Иркутская область, Иркутский район, д. Карлук, ул. Черемушки, 9-2	1185.66	Земли населенных пунктов	Ж-1	Для индивидуального жилищного строительства	Образование из земель государственной или муниципальной собственности и 38:06:120101:2938	400088.990 400089.220 400089.840 400090.930 400070.550 400070.370 400070.300 400069.700 400065.040 400065.091 400088.990	3335908.840 3335936.950 3335947.620 3335965.460 3335965.840 3335960.920 3335953.490 3335941.800 3335911.000 3335910.044 3335908.840
188	П188	Иркутская обл., Иркутский р-н, д. Карлук, ул. Черемушки, дом 3, кв. 2	1200.44	Земли населенных пунктов	Ж-1	Для индивидуального жилищного строительства	Образование из земель государственной или муниципальной собственности и 38:06:120101:203	399964.620 399965.450 399966.410 399969.060 399968.460 399970.080 399970.552 399961.893 399949.584	3335915.020 3335918.210 3335920.100 3335946.760 3335946.900 3335965.290 3335970.377 3335970.404 3335971.616

								399949.060 399948.710 399946.960 399943.690 399942.890 399942.339 399953.550 399964.620 399952.470 399946.590 399946.810 399952.690 399952.470	3335966.250 3335958.190 3335942.190 3335924.200 3335919.980 3335916.751 3335914.940 3335915.020 3335916.070 3335917.370 3335918.370 3335917.070 3335916.070
189	П189	Иркутская область, Иркутский район, д. Карлук, ул. Черемушки, 3-1	1072.60	Земли населенных пунктов	Ж-1	Для индивидуального жилищного строительства	Образование из земель государственной или муниципальной собственности и 38:06:120101:3380	399942.339 399943.690 399946.960 399948.710 399949.060 399949.584 399928.040 399924.420 399929.550 399927.720 399942.339	3335916.751 3335924.200 3335942.190 3335958.190 3335966.250 3335971.616 3335971.770 3335928.530 3335927.180 3335920.500 3335916.751
190	П190	Иркутская область, Иркутский район, д. Карлук, ул. Черемушки, 1-1	1054.35	Земли населенных пунктов	Ж-1	Для индивидуального жилищного строительства	Образование из земель государственной или муниципальной собственности и 38:06:120101:1475	399895.890 399896.310 399896.580 399898.270 399899.510 399889.270 399878.680 399870.790 399867.190 399867.000	3335932.140 3335936.830 3335939.850 3335959.000 3335968.850 3335969.410 3335970.150 3335973.390 3335946.580 3335945.120

								399866.911 399865.905 399895.890	3335944.487 3335937.290 3335932.140
191	П191	Иркутская область, Иркутский район, д. Карлук, ул. Черемушки, 1 "а"	711.83	Земли населенных пунктов	Ж-1	Для индивидуального жилищного строительства	Образование из земель государственной или муниципальной собственности и 38:06:120101:2418	399867.000 399867.190 399870.790 399860.290 399861.060 399855.090 399852.140 399844.570 399843.650 399843.415 399866.911 399867.000	3335945.120 3335946.580 3335973.390 3335977.960 3335981.960 3335983.990 3335984.990 3335956.450 3335953.010 3335952.143 3335944.487 3335945.120
192	П192	Иркутская область, Иркутский район, д. Карлук , пер. Огородный, 6	521.09	Земли населенных пунктов	Ж-1	Для индивидуального жилищного строительства	Образование из земель государственной или муниципальной собственности и 38:06:120101:1413	399825.940 399827.410 399833.640 399823.890 399818.270 399817.060 399814.530 399812.150 399810.400 399824.745 399825.940	3335958.700 3335964.370 3335990.020 3335992.770 3335993.960 3335990.860 3335977.900 3335969.310 3335963.000 3335958.256 3335958.700
193	П193	Иркутская область, Иркутский район, д. Карлук, ул. Черемушки, 30-2	840.19	Земли населенных пунктов	Ж-1	Для индивидуального жилищного строительства	Образование из земель государственной или муниципальной собственности и 38:06:120101:2786	400576.410 400578.310 400558.830 400557.790 400557.075 400563.380 400563.354	3335959.982 3336003.880 3336006.050 3335977.850 3335963.989 3335963.651 3335961.670

								400570.442 400570.484 400576.410	3335961.265 3335960.234 3335959.982
194	П194	Иркутская область, Иркутский район, д. Карлук, ул. Черемушки, 30, кв.1	838.58	Земли населенных пунктов	Ж-1	Для индивидуального жилищного строительства	Образование из земель государственной или муниципальной собственности, 38:06:120101:2786 и 38:06:120101:288	400557.075 400557.120 400557.790 400558.830 400540.280 400538.540 400537.330 400537.230 400537.153 400550.991 400551.058 400557.075	3335963.989 3335964.670 3335977.850 3336006.050 3336004.730 3335986.280 3335964.260 3335962.790 3335961.480 3335961.160 3335964.241 3335963.989
195	П195	Иркутская область, Иркутский район, д. Карлук, ул. Черемушки, 22-2	947.88	Земли населенных пунктов	Ж-1	Для индивидуального жилищного строительства	Образование из земель государственной или муниципальной собственности и 38:06:120101:2821	400404.220 400404.340 400405.060 400405.070 400391.735 400380.620 400380.470 400377.590 400384.790 400384.860 400384.390 400384.320 400404.220	3335968.240 3335968.680 3336008.700 3336009.150 3336009.458 3336007.830 3336006.730 3335985.820 3335985.110 3335984.240 3335970.740 3335968.190 3335968.240
196	П196	Иркутская область, Иркутский район, д. Карлук, ул. Черемушки, 22-1	1259.00	Земли населенных пунктов	Ж-1	Для индивидуального жилищного строительства	Образование из земель государственной или муниципальной собственности и 38:06:120101:1459	400384.320 400365.137 400358.960 400349.220 400345.880	3335968.190 3335968.963 3335970.380 3335974.860 3335999.220

								400345.610 400368.504 400380.620 400380.470 400377.590 400384.790 400384.860 400384.390 400384.320 400370.240 400370.540 400370.550 400370.250 400370.240	3336004.920 3336007.950 3336007.830 3336006.730 3335985.820 3335985.110 3335984.240 3335970.740 3335968.190 3335977.680 3335977.670 3335977.970 3335977.980 3335977.680
197	П197	Иркутская область, Иркутский район, д. Карлук, ул. Черемушки, 18-2	813.19	Земли населенных пунктов	Ж-1	Для индивидуального жилищного строительства	Образование из земель государственной или муниципальной собственности и 38:06:120101:3094	400289.240 400290.980 400291.230 400286.140 400285.630 400269.990 400268.390 400268.270 400268.309 400275.985 400275.985 400289.240	3335989.570 3336010.230 3336019.540 3336019.830 3336027.790 3336028.510 3335997.660 3335989.960 3335986.578 3335986.591 3335989.231 3335989.570
198	П198	Иркутская область, Иркутский район, д. Карлук, ул. Черемушки, 18-1	828.17	Земли населенных пунктов	Ж-1	Для индивидуального жилищного строительства	Образование из земель государственной или муниципальной собственности, 38:06:120101:3094 и 38:06:120101:2989	400268.309 400268.270 400268.390 400269.990 400268.190 400267.310 400249.420 400248.041	3335986.578 3335989.960 3335997.660 3336028.510 3336029.400 3336028.840 3336028.990 3335989.365

								400258.835 400258.769 400268.309	3335989.471 3335986.651 3335986.578
199	П199	Иркутская область, Иркутский район, д. Карлук, ул. Черемушки, 14-2	716.14	Земли населенных пунктов	Ж-1	Для индивидуального жилищного строительства	Образование из земель государственной или муниципальной собственности и 38:06:120101:2801	400209.740 400212.320 400193.570 400191.910 400191.660 400191.500 400201.300 400201.445 400205.862 400206.051 400209.740	3335991.470 3336027.600 3336029.570 3336018.810 3335999.560 3335991.960 3335991.700 3335989.096 3335989.069 3335991.466 3335991.470
200	П200	Иркутская область, Иркутский район, д. Карлук, ул. Черемушки, 10-1	840.34	Земли населенных пунктов	Ж-1	Для индивидуального жилищного строительства	Образование из земель государственной или муниципальной собственности и 38:06:120101:2838	400111.890 400112.110 400112.620 400114.790 400093.680 400093.950 400091.500 400104.592 400104.524 400111.890	3335991.490 3335994.520 3336001.850 3336033.170 3336034.800 3336034.650 3335994.700 3335994.609 3335991.579 3335991.490
201	П201	Иркутская область, Иркутский район, д. Карлук, ул. Черемушки, 8-2	1072.78	Земли населенных пунктов	Ж-1	Для индивидуального жилищного строительства	Образование из земель государственной или муниципальной собственности и 38:06:120101:1402	400091.320 400091.500 400093.950 400093.680 400093.190 400093.180 400092.610 400074.820 400052.040	3335991.350 3335994.700 3336034.650 3336034.800 3336038.700 3336038.910 3336038.920 3336039.420 3336040.060

								400051.470 400051.420 400052.540 400072.870 400072.740 400073.990 400073.150 400072.840 400072.690 400091.320	3336034.090 3336033.890 3336033.860 3336032.050 3336022.410 3336022.350 3336002.830 3335995.490 3335991.950 3335991.350
202	П202	Иркутская область, Иркутский район, д. Карлук, ул. Черемушки, 8-1	819.88	Земли населенных пунктов	Ж-1	Для индивидуального жилищного строительства	Образование из земель государственной или муниципальной собственности и 38:06:120101:2360	400072.690 400072.840 400073.150 400073.990 400072.740 400072.870 400052.540 400051.570 400062.700 400062.473 400072.690	3335991.950 3335995.490 3336002.830 3336022.350 3336022.410 3336032.050 3336033.860 3335996.400 3335995.920 3335992.639 3335991.950
203	П203	Иркутская область, Иркутский район, д. Карлук, пер. Огородный, 14	328.36	Земли населенных пунктов	Ж-1	Для индивидуального жилищного строительства	Образование из земель государственной или муниципальной собственности и 38:06:120101:2704	399870.200 399871.080 399872.050 399874.520 399861.530 399856.530 399854.264 399851.436 399852.910 399870.200 399853.010 399852.030 399852.240	3336027.330 3336030.930 3336034.860 3336044.880 3336047.240 3336047.270 3336048.297 3336034.271 3336033.330 3336027.330 3336035.500 3336035.710 3336036.690

								399853.220 399853.010	3336036.480 3336035.500
204	П204	Иркутская область, Иркутский район, д. Карлук, пер. Огородный, 12	562.65	Земли населенных пунктов	Ж-1	Для индивидуального жилищного строительства	Образование из земель государственной или муниципальной собственности и 38:06:120101:2542	399851.436 399854.264 399853.740 399845.330 399845.650 399837.280 399836.430 399836.160 399834.270 399818.940 399817.210 399817.720 399827.940 399834.850 399851.436	3336034.271 3336048.297 3336048.480 3336049.760 3336054.130 3336055.500 3336056.810 3336060.380 3336060.360 3336061.080 3336052.320 3336049.780 3336043.650 3336039.950 3336034.271
205	П205	Иркутская область, Иркутский район, д. Карлук, ул. Юбилейная, 29-1	1062.25	Земли населенных пунктов	Ж-1	Для индивидуального жилищного строительства	Образование из земель государственной или муниципальной собственности и 38:06:120101:2887	400619.350 400619.730 400620.290 400620.970 400621.940 400622.300 400622.270 400599.330 400599.310 400598.430 400596.470 400595.668 400619.350	3336004.900 3336009.480 3336020.100 3336020.050 3336042.580 3336050.270 3336052.620 3336053.590 3336052.170 3336008.800 3336007.260 3336006.493 3336004.900

206	П206	Иркутская область, Иркутский район, д. Карлук, ул. Юбилейная, 27-2	1157.78	Земли населенных пунктов	Ж-1	Для индивидуального жилищного строительства	Образование из земель государственной или муниципальной собственности и 38:06:120101:2929	400598.430 400599.310 400574.400 400572.920 400572.605 400572.706 400595.668 400596.470 400598.430	3336008.800 3336052.170 3336052.470 3336024.690 3336010.332 3336007.369 3336006.493 3336007.260 3336008.800
207	П207	Иркутская область, Иркутский район, д.Карлук, ул. Юбилейная, 27-1	1042.14	Земли населенных пунктов	Ж-1	Для индивидуального жилищного строительства	Образование из земель государственной или муниципальной собственности и 38:06:120101:1020	400572.605 400572.920 400574.400 400562.940 400548.720 400548.820 400550.590 400572.605	3336010.332 3336024.690 3336052.470 3336053.160 3336053.840 3336013.240 3336011.140 3336010.332
208	П208	Иркутская область, Иркутский район, д. Карлук, ул. Юбилейная, 21-2	582.19	Земли населенных пунктов	Ж-1	Для индивидуального жилищного строительства	Образование из земель государственной или муниципальной собственности и 38:06:120101:954	400422.820 400421.950 400420.420 400420.550 400420.530 400420.530 400419.300 400418.820 400418.880 400419.050 400411.790 400411.660 400411.130 400411.060 400407.810 400407.200 400407.310	3336014.170 3336028.150 3336028.440 3336030.950 3336038.230 3336048.340 3336049.650 3336050.160 3336060.330 3336062.980 3336063.410 3336060.730 3336050.590 3336048.680 3336047.710 3336037.530 3336032.290

								400408.540 400408.710 400422.820	3336015.460 3336013.270 3336014.170
209	П209	Иркутская область, Иркутский район, д. Карлук, ул. Юбилейная, 21-1	1548.41	Земли населенных пунктов	Ж-1	Для индивидуального жилищного строительства	Образование из земель государственной или муниципальной собственности и 38:06:120101:2847	400408.710 400408.540 400407.310 400407.200 400407.810 400411.060 400411.130 400411.660 400411.790 400362.450 400361.250 400376.310 400380.550 400384.340 400387.910 400388.030 400388.208 400388.906 400400.623 400408.710	3336013.270 3336015.460 3336032.290 3336037.530 3336047.710 3336048.680 3336050.590 3336060.730 3336063.410 3336066.600 3336053.540 3336053.170 3336052.850 3336033.270 3336014.840 3336014.210 3336013.631 3336012.609 3336012.596 3336013.270
210	П210	Российская Федерация, Иркутская область, Иркутский район, д. Карлук, ул. Юбилейная, 21-а	857.77	Земли населенных пунктов	Ж-1	Для индивидуального жилищного строительства	Образование из земель государственной или муниципальной собственности и 38:06:120101:3449	400388.208 400388.030 400387.910 400384.340 400344.044 400344.120 400347.891 400388.208	3336013.631 3336014.210 3336014.840 3336033.270 3336032.274 3336031.540 3336009.810 3336013.631

211	П211	Российская Федерация, Иркутская область, Иркутский район, д. Карлук, ул. Юбилейная, 21-б	835.15	Земли населенных пунктов	Ж-1	Для индивидуального жилищного строительства	Образование из земель государственной или муниципальной собственности, 38:06:120101:3449 и 38:06:120101:3450	400384.340 400380.550 400376.310 400361.250 400343.580 400341.350 400343.850 400344.044 400384.340	3336033.270 3336052.850 3336053.170 3336053.540 3336055.010 3336055.020 3336033.830 3336032.274 3336033.270
212	П212	Иркутская область, Иркутский район, д. Карлук, ул. Юбилейная, 17-1	791.33	Земли населенных пунктов	Ж-1	Для индивидуального жилищного строительства	Образование из земель государственной или муниципальной собственности и 38:06:120101:1208	400268.190 400268.430 400269.790 400269.820 400269.669 400250.340 400250.270 400250.300 400250.220 400250.450 400249.860 400249.710 400249.420 400267.310 400268.190	3336029.400 3336043.390 3336059.180 3336066.770 3336070.464 3336071.270 3336059.360 3336057.010 3336053.640 3336051.020 3336036.020 3336030.310 3336028.990 3336028.840 3336029.400
213	П213	Иркутская область, Иркутский район, д. Карлук, ул. Юбилейная, 15-1	786.58	Земли населенных пунктов	Ж-1	Для индивидуального жилищного строительства	Образование из земель государственной или муниципальной собственности и 38:06:120101:1453	400229.420 400230.359 400228.940 400229.450 400229.290 400229.540 400229.940 400212.260 400211.880 400212.320	3336026.380 3336031.408 3336031.500 3336040.290 3336060.590 3336067.740 3336071.760 3336072.260 3336049.860 3336027.600

								400225.900 400229.420	3336025.990 3336026.380
214	П213/1	Иркутская область, Иркутский район, д. Карлук, ул. Садовая, 1 "А"	1064.99	Земли населенных пунктов	Ж-1	Для индивидуального жилищного строительства	Образование из земель государственной или муниципальной собственности и 38:06:120101:2472	400763.740 400789.980 400792.480 400775.240 400771.860 400769.870 400769.310 400761.640 400756.624 400740.640 400763.740	3336105.430 3336136.020 3336139.100 3336150.730 3336152.960 3336149.380 3336148.550 3336137.070 3336129.827 3336113.460 3336105.430
215	П214	Иркутская область, Иркутский район, д. Карлук, ул. Гагарина, 35-2	894.18	Земли населенных пунктов	Ж-1	Для индивидуального жилищного строительства	Образование из земель государственной или муниципальной собственности и 38:06:120101:3104	400540.840 400539.780 400538.570 400536.970 400537.120 400539.320 400539.630 400536.400 400536.570 400536.820 400529.210 400528.930 400528.810 400526.510 400526.150 400525.750 400525.120 400525.810 400525.870 400540.840	3336138.030 3336159.460 3336174.490 3336174.540 3336179.770 3336179.720 3336194.820 3336194.910 3336200.360 3336208.250 3336208.450 3336200.450 3336195.750 3336195.830 3336187.630 3336175.030 3336157.160 3336138.960 3336137.460 3336138.030

216	П215	Иркутская область, Иркутский район, д. Карлук, ул. Гагарина, 29-2	1632.65	Земли населенных пунктов	Ж-1	Для индивидуального жилищного строительства	Образование из земель государственной или муниципальной собственности и 38:06:120101:2873	400355.690 400368.571 400372.600 400349.350 400348.970 400347.500 400342.790 400341.090 400339.200 400338.990 400355.690	3336135.820 3336193.068 3336218.170 3336219.840 3336210.440 3336190.670 3336161.080 3336149.020 3336140.160 3336137.660 3336135.820
217	П216	Иркутская область, Иркутский район, д. Карлук, ул. Юбилейная, 8	729.10	Земли населенных пунктов	Ж-1	Для индивидуального жилищного строительства	Образование из земель государственной или муниципальной собственности и 38:06:120101:2499	400310.150 400310.170 400313.730 400313.660 400288.920 400288.280 400288.240 400305.007 400305.090 400310.150	3336099.420 3336099.550 3336127.800 3336128.190 3336130.380 3336100.420 3336097.977 3336097.371 3336099.650 3336099.420
218	П217	Иркутская область, Иркутский район, д. Карлук, ул. Юбилейная, 6-2	683.65	Земли населенных пунктов	Ж-1	Для индивидуального жилищного строительства	Образование из земель государственной или муниципальной собственности и 38:06:120101:3296	400288.240 400288.280 400288.920 400289.630 400272.480 400270.840 400270.750 400278.409 400278.275 400288.240	3336097.977 3336100.420 3336130.380 3336138.130 3336140.340 3336110.030 3336102.450 3336102.017 3336097.977 3336097.977

219	П218	Иркутская область, Иркутский район, д. Карлук, ул. Юбилейная, 6-1	770.87	Земли населенных пунктов	Ж-1	Для индивидуального жилищного строительства	Образование из земель государственной или муниципальной собственности и 38:06:120101:2532	400270.750 400270.840 400272.480 400252.780 400252.090 400252.520 400251.810 400251.556 400256.256 400256.260 400270.750	3336102.450 3336110.030 3336140.340 3336143.120 3336129.820 3336114.020 3336102.670 3336098.650 3336098.583 3336102.750 3336102.450
220	П219	Иркутская область, Иркутский район, д. Карлук, ул. Юбилейная, 4-2	992.41	Земли населенных пунктов	Ж-1	Для индивидуального жилищного строительства	Образование из земель государственной или муниципальной собственности и 38:06:120101:3215	400251.556 400251.810 400252.520 400252.090 400252.780 400239.260 400230.230 400230.130 400231.260 400230.260 400230.760 400230.570 400230.510 400251.556	3336098.650 3336102.670 3336114.020 3336129.820 3336143.120 3336144.660 3336145.730 3336130.970 3336130.960 3336111.110 3336111.100 3336103.630 3336098.790 3336098.650
221	П220	Иркутская область, Иркутский район, д. Карлук, ул. Фабричная, 9-3 "А"	401.54	Земли населенных пунктов	Ж-2	Для ведения личного подсобного хозяйства	Образование из земель государственной или муниципальной собственности и 38:06:120101:3135	400092.010 400092.020 400092.920 400092.910 400092.030 400091.970 400091.161 400091.096 400085.505	3336080.120 3336081.250 3336081.250 3336088.170 3336088.160 3336119.300 3336120.723 3336138.015 3336138.370

								400084.660 400084.170 400086.650 400086.560 400092.010	3336119.170 3336087.710 3336087.420 3336080.320 3336080.120
222	П221	Иркутская область, Иркутский район, д. Карлук, ул. Фабричная, 7-4	649.53	Земли населенных пунктов	Ж-2	Для ведения личного подсобного хозяйства	Образование из земель государственной или муниципальной собственности и 38:06:120101:189	400062.230 400063.370 400061.870 400062.010 400062.220 400061.770 400061.670 400061.520 400054.266 400054.105 400047.560 400047.610 400047.570 400053.920 400053.790 400052.630 400051.370 400062.230	3336082.520 3336112.320 3336113.740 3336116.060 3336120.820 3336120.810 3336127.410 3336137.490 3336137.539 3336140.140 3336140.342 3336136.590 3336121.910 3336121.760 3336120.520 3336120.460 3336083.400 3336082.520
223	П222	Иркутская обл., Иркутский р-н, д. Карлук, ул. Фабричная, 7-1	909.72	Земли населенных пунктов	Ж-2	Для ведения личного подсобного хозяйства	Образование из земель государственной или муниципальной собственности и 38:06:120101:613	400033.960 400035.650 400036.285 400036.366 400036.991 400029.201 400029.010 400019.800 400016.680 400022.880 400022.660	3336084.880 3336121.270 3336121.315 3336123.147 3336140.875 3336141.247 3336137.330 3336138.100 3336088.790 3336088.200 3336085.900

								400033.960	3336084.880
224	П223	Иркутская область, Иркутский район, д. Карлук, ул. Фабричная, 5-4 "А"	825.31	Земли населенных пунктов	Ж-2	Для ведения личного подсобного хозяйства	Образование из земель государственной или муниципальной собственности и 38:06:120101:3175	400015.530 400017.300 400018.148 400001.567 400000.371 400003.700 400000.920 400015.530	3336091.330 3336123.470 3336145.804 3336146.159 3336120.633 3336120.280 3336092.900 3336091.330
225	П224	Иркутская область, Иркутский район, д. Карлук, ул. Фабричная, 5-3 "А"	498.55	Земли населенных пунктов	Ж-2	Для ведения личного подсобного хозяйства	Образование из земель государственной или муниципальной собственности и 38:06:120101:3179	399999.890 400000.920 400003.700 400000.371 400001.567 399995.943 399994.750 399989.230 399999.890	3336084.820 3336092.900 3336120.280 3336120.633 3336146.159 3336146.483 3336121.230 3336085.670 3336084.820
226	П225	Иркутская область, Иркутский район, д. Карлук, ул. Фабричная, 5-2 "А"	395.26	Земли населенных пунктов	Ж-2	Для ведения личного подсобного хозяйства	Образование из земель государственной или муниципальной собственности и 38:06:120101:3190	399989.230 399994.750 399995.943 399990.481 399989.398 399988.243 399986.620 399987.640 399981.780 399981.440 399989.230	3336085.670 3336121.230 3336146.483 3336146.774 3336123.826 3336122.105 3336122.300 3336118.280 3336087.840 3336087.050 3336085.670
227	П226	Российская Федерация, Иркутская область, Иркутский	659.64	Земли населенных пунктов	Ж-2	Для ведения личного подсобного хозяйства	Образование из земель государственной или муниципальной	399981.780 399987.640 399986.620	3336087.840 3336118.280 3336122.300

		район, д. Карлук, ул. Фабричная, 5-1 "А"					собственности и 38:06:120101:3185	399988.243 399989.398 399990.481 399980.787 399980.101 399977.300 399976.830 399974.180 399970.910 399981.780	3336122.105 3336123.826 3336146.774 3336147.334 3336137.395 3336133.080 3336122.350 3336109.120 3336089.990 3336087.840
228	П227	Иркутская область, Иркутский район, д. Карлук, ул. Фабричная, 4-4 "А"	836.23	Земли населенных пунктов	Ж-2	Для ведения личного подсобного хозяйства	Образование из земель государственной или муниципальной собственности и 38:06:120101:3136	399970.910 399974.180 399976.830 399977.300 399980.101 399980.787 399978.060 399975.520 399974.710 399977.260 399978.037 399967.986 399967.404 399968.480 399968.180 399966.140 399961.880 399957.550 399956.930 399955.740 399970.910	3336089.990 3336109.120 3336122.350 3336133.080 3336137.395 3336147.334 3336150.230 3336146.710 3336147.290 3336150.830 3336160.122 3336160.962 3336143.865 3336134.040 3336127.250 3336125.930 3336108.050 3336107.860 3336103.510 3336093.940 3336089.990
229	П228	Иркутская область, Иркутский район,	462.30	Земли населенных пунктов	Ж-2	Для ведения личного подсобного хозяйства	Образование из земель государственной или муниципальной	399955.740 399956.930 399957.550	3336093.940 3336103.510 3336107.860

		д. Карлук, ул. Фабричная, 4-3 "А"					собственности и 38:06:120101:3129	399961.880 399966.140 399968.180 399968.480 399967.404 399967.986 399962.071 399960.889 399958.200 399954.380 399953.430 399952.510 399955.740	3336108.050 3336125.930 3336127.250 3336134.040 3336143.865 3336160.962 3336161.447 3336134.777 3336135.000 3336109.900 3336104.050 3336094.450 3336093.940
230	П229	Иркутская область, Иркутский район, д. Карлук, ул. Фабричная, 4-1 "А"	511.77	Земли населенных пунктов	Ж-2	Для ведения личного подсобного хозяйства	Образование из земель государственной или муниципальной собственности и 38:06:120101:3142	399947.480 399950.110 399952.760 399952.940 399954.480 399954.940 399955.560 399956.140 399956.685 399949.140 399943.400 399938.090 399947.480	3336122.820 3336133.460 3336133.490 3336134.800 3336135.370 3336138.060 3336138.130 3336144.970 3336161.709 3336162.200 3336162.530 3336127.430 3336122.820
231	П230	Иркутская область, Иркутский район, д. Карлук, ул. Юбилейная, 3 "А"	809.50	Земли населенных пунктов	Ж-2	Для ведения личного подсобного хозяйства	Образование из земель государственной или муниципальной собственности и 38:06:120101:3121	399947.870 399950.340 399944.200 399944.550 399942.830 399940.620 399940.850 399941.750	3336082.630 3336099.000 3336106.960 3336111.570 3336118.310 3336118.980 3336122.980 3336125.630

								399938.090 399932.853 399933.499 399929.265 399924.175 399925.144 399919.595 399918.664 399919.984 399922.607 399922.650 399922.680 399928.470 399933.440 399934.690 399933.970 399934.810 399931.920 399947.870	3336127.430 3336133.199 3336139.728 3336139.792 3336140.083 3336163.543 3336163.849 3336142.378 3336137.907 3336137.336 3336135.106 3336129.740 3336128.790 3336127.340 3336123.700 3336118.060 3336118.140 3336083.860 3336082.630
232	П231	Иркутская область, Иркутский район, д. Карлук, ул. Фабричная, 3-1 "А"	772.45	Земли населенных пунктов	Ж-2	Для ведения личного подсобного хозяйства	Образование из земель государственной или муниципальной собственности и 38:06:120101:2789	399913.330 399904.530 399903.920 399904.190 399905.556 399914.128 399913.360 399912.600 399913.270 399913.330	3336076.590 3336076.650 3336134.610 3336141.130 3336164.627 3336164.152 3336140.150 3336128.760 3336080.940 3336076.590
233	П232	Иркутская область, Иркутский район, д. Карлук, ул. Фабричная, 2-4"А"	698.94	Земли населенных пунктов	Ж-2	Для ведения личного подсобного хозяйства	Образование из земель государственной или муниципальной собственности и 38:06:120101:2868	399904.530 399903.090 399894.370 399894.950 399896.320	3336076.650 3336076.610 3336076.960 3336091.440 3336095.030

								399895.170 399895.209 399890.261 399890.803 399897.417 399897.197 399902.503 399904.190 399903.920 399903.980 399904.530	3336124.580 3336126.143 3336126.130 3336149.295 3336149.196 3336141.814 3336141.764 3336141.130 3336134.610 3336128.550 3336076.650
234	П233	Иркутская область, Иркутский район, д. Карлук, ул. Фабричная, 2-3"А"	522.02	Земли населенных пунктов	Ж-2	Для ведения личного подсобного хозяйства	Образование из земель государственной или муниципальной собственности и 38:06:120101:2974	399894.950 399883.360 399882.960 399884.060 399885.390 399884.534 399884.816 399890.803 399890.261 399895.209 399895.170 399896.320 399894.950	3336091.440 3336093.270 3336093.330 3336104.250 3336125.270 3336125.339 3336149.297 3336149.295 3336126.130 3336126.143 3336124.580 3336095.030 3336091.440
235	П234	Иркутская область, Иркутский район, с. Карлук, ул. Фабричная, № 2-2	687.05	Земли населенных пунктов	Ж-2	Для ведения личного подсобного хозяйства	Образование из земель государственной или муниципальной собственности и 38:06:120101:265	399894.370 399876.680 399876.040 399876.370 399876.180 399878.733 399878.667 399884.816 399884.534 399885.390	3336076.960 3336078.070 3336080.440 3336086.700 3336126.010 3336129.864 3336149.327 3336149.297 3336125.339 3336125.270

								399884.060 399882.960 399883.360 399894.950 399894.450 399894.370	3336104.250 3336093.330 3336093.270 3336091.440 3336078.960 3336076.960
236	П235	Иркутская область, Иркутский район, д. Карлук, ул. Фабричная, 2-1 "А"	683.20	Земли населенных пунктов	Ж-2	Для ведения личного подсобного хозяйства	Образование из земель государственной или муниципальной собственности и 38:06:120101:3103	399876.370 399864.910 399864.950 399866.240 399865.800 399863.850 399864.190 399868.631 399868.405 399867.920 399878.667 399878.733 399876.180 399876.370	3336086.700 3336087.460 3336088.460 3336124.460 3336128.100 3336128.210 3336134.190 3336134.475 3336140.600 3336149.004 3336149.327 3336129.864 3336126.010 3336086.700
237	П236	Иркутская область, Иркутский район, д. Карлук, ул. Фабричная, 1-4"А"	713.14	Земли населенных пунктов	Ж-2	Для ведения личного подсобного хозяйства	Образование из земель государственной или муниципальной собственности и 38:06:120101:2978	399864.950 399866.240 399865.800 399863.850 399864.190 399861.290 399860.960 399856.730 399857.060 399853.449 399853.995 399848.043 399847.097 399848.560	3336088.460 3336124.460 3336128.100 3336128.210 3336134.190 3336134.320 3336128.390 3336128.650 3336134.630 3336134.701 3336148.950 3336149.036 3336125.360 3336125.360

								399848.480 399852.480 399852.950 399864.950	3336120.360 3336120.490 3336088.910 3336088.460
238	П237	Иркутская область, Иркутский район, д. Карлук, ул. Фабричная, 1-3 "А"	754.26	Земли населенных пунктов	Ж-2	Для ведения личного подсобного хозяйства	Образование из земель государственной или муниципальной собственности и 38:06:120101:2980	399836.700 399828.110 399831.100 399830.260 399830.300 399830.420 399839.710 399841.830 399841.660 399841.610 399842.451 399848.043 399847.097 399848.560 399848.480 399852.480 399852.950 399844.650 399844.560 399838.680 399836.700	3336066.070 3336067.150 3336088.130 3336088.130 3336090.310 3336091.490 3336090.840 3336117.420 3336125.360 3336127.680 3336149.165 3336149.036 3336125.360 3336125.360 3336120.360 3336120.490 3336088.910 3336089.140 3336087.250 3336087.270 3336066.070
239	П238	Иркутская область, Иркутский район, д. Карлук, ул. Фабричная, 1-2	459.06	Земли населенных пунктов	Ж-2	Для ведения личного подсобного хозяйства	Образование из земель государственной или муниципальной собственности и 38:06:120101:2531	399839.710 399841.830 399841.660 399841.610 399842.451 399836.360 399834.882 399834.170 399830.420	3336090.840 3336117.420 3336125.360 3336127.680 3336149.165 3336149.340 3336127.827 3336127.840 3336091.490

								399839.710	3336090.840
240	П239	Иркутская область, Иркутский район, д. Карлук, ул. Фабричная, 1-1 "Б"	148.66	Земли населенных пунктов	Ж-2	Для ведения личного подсобного хозяйства	Образование из земель государственной или муниципальной собственности и 38:06:120101:2956	399834.882 399834.170 399828.910 399828.050 399828.150 399827.920 399829.720 399836.360 399834.882	3336127.827 3336127.840 3336128.090 3336128.620 3336128.640 3336129.880 3336149.800 3336149.340 3336127.827
241	П240	Иркутская область, Иркутский район, д. Карлук, ул. Фабричная, 1-1 "Б"	335.72	Земли населенных пунктов	Ж-2	Для ведения личного подсобного хозяйства	Образование из земель государственной или муниципальной собственности и 38:06:120101:2956	399820.290 399822.380 399823.190 399822.420 399817.639 399817.634 399814.591 399810.968 399808.500 399810.580 399813.280 399817.930 399820.290	3336088.460 3336104.210 3336116.770 3336116.870 3336116.966 3336116.016 3336116.036 3336101.613 3336084.230 3336084.340 3336084.470 3336084.350 3336088.460
242	П241	Иркутская обл., Иркутский район, д. Карлук, по ул. Школьная напротив дома № 3	29.19	Земли населенных пунктов	П-2	Обслуживание автотранспорта 4.9.	38:06:120101:1217	399736.740 399737.180 399732.410 399731.370 399730.990 399736.740	3336130.990 3336136.000 3336136.370 3336136.360 3336131.400 3336130.990

243	П242	Иркутская область, Иркутский район, д. Карлук, ул. Гагарина, 19-2	622.18	Земли населенных пунктов	Ж-1	Для индивидуального жилищного строительства	Образование из земель государственной или муниципальной собственности и 38:06:120101:397	400186.490 400186.530 400186.540 400185.940 400186.480 400187.410 400187.730 400187.560 400169.750 400169.700 400169.480 400168.930 400168.931 400186.490	3336193.910 3336197.040 3336201.530 3336201.560 3336209.430 3336209.990 3336226.080 3336228.730 3336229.750 3336226.610 3336219.110 3336194.970 3336194.347 3336193.910
244	П243	Иркутская область, Иркутский район, д. Карлук, ул. Гагарина, 17-2	657.19	Земли населенных пунктов	Ж-1	Для индивидуального жилищного строительства	Образование из земель государственной или муниципальной собственности и 38:06:120101:389	400141.960 400143.690 400142.830 400142.796 400134.379 400134.370 400124.450 400124.190 400123.700 400123.560 400128.300 400128.380 400141.960	3336195.530 3336201.110 3336227.650 3336229.887 3336229.968 3336227.880 3336228.120 3336220.570 3336204.180 3336193.760 3336193.530 3336194.430 3336195.530
245	П244	Иркутская область, Иркутский район, д. Карлук, ул. Гагарина, 17-1	603.03	Земли населенных пунктов	Ж-1	Для индивидуального жилищного строительства	Образование из земель государственной или муниципальной собственности и 38:06:120101:386	400123.510 400123.560 400123.700 400124.190 400124.450 400114.740 400107.020	3336190.320 3336193.760 3336204.180 3336220.570 3336228.120 3336228.470 3336228.690

								400108.260 400106.240 400106.430 400108.550 400109.960 400110.110 400123.510	3336202.680 3336202.620 3336196.350 3336196.200 3336196.350 3336191.850 3336190.320
246	П245	Иркутская область, Иркутский район, д. Карлук, ул. Гагарина, 15-1	584.63	Земли населенных пунктов	Ж-1	Для индивидуального жилищного строительства	Образование из земель государственной или муниципальной собственности и 38:06:120101:1280	400088.360 400089.370 400089.360 400089.610 400081.736 400081.965 400072.446 400072.490 400071.660 400071.590 400088.360	3336197.030 3336214.440 3336221.900 3336229.450 3336229.752 3336232.257 3336232.527 3336230.200 3336217.590 3336197.800 3336197.030
247	П246	Иркутская область, Иркутский район, д. Карлук, ул. Гагарина	620.53	Земли населенных пунктов	Ж-1	Для индивидуального жилищного строительства	Образование из земель государственной или муниципальной собственности и 38:06:120101:373	400071.590 400071.660 400072.490 400072.446 400072.431 400061.657 400061.711 400054.580 400054.550 400052.690 400052.320 400058.820 400061.640 400071.590	3336197.800 3336217.590 3336230.200 3336232.527 3336233.334 3336233.415 3336230.668 3336230.850 3336223.270 3336202.680 3336198.400 3336198.180 3336198.110 3336197.800

248	П247	Иркутская область, Иркутский район, д. Карлук, ул. Гагарина, 11-1	645.26	Земли населенных пунктов	Ж-1	Для индивидуального жилищного строительства	Образование из земель государственной или муниципальной собственности и 38:06:120101:2379	400018.380 400018.330 400018.090 400018.610 400019.340 400019.620 400019.770 400002.400 400000.530 400001.400 400001.860 400008.330 400010.900 400018.380	3336198.820 3336199.150 3336208.340 3336208.400 3336224.600 3336232.130 3336235.010 3336235.620 3336207.300 3336202.090 3336198.210 3336198.340 3336198.670 3336198.820
249	П248	Иркутская область, Иркутский район, д. Карлук, ул. Гагарина, 7-2	733.83	Земли населенных пунктов	Ж-1	Для индивидуального жилищного строительства	Образование из земель государственной или муниципальной собственности и 38:06:120101:3378	399961.410 399964.340 399965.260 399965.300 399957.489 399957.287 399949.570 399949.320 399948.760 399947.990 399948.650 399949.150 399948.510 399961.410	3336186.660 3336208.990 3336234.160 3336237.092 3336237.496 3336234.600 3336234.740 3336227.200 3336211.160 3336211.120 3336207.170 3336195.060 3336187.330 3336186.660
250	П249	Иркутская область, Иркутский район, д. Карлук, ул. Гагарина, 7-1	815.62	Земли населенных пунктов	Ж-1	Для индивидуального жилищного строительства	Образование из земель государственной или муниципальной собственности и 38:06:120101:1359	399948.510 399949.150 399948.650 399947.990 399948.760 399949.320	3336187.330 3336195.060 3336207.170 3336211.120 3336211.160 3336227.200

								399949.570 399942.272 399942.204 399932.441 399932.220 399931.000 399932.110 399931.840 399936.650 399937.590 399942.830 399948.510	3336234.740 3336235.206 3336237.765 3336238.169 3336235.530 3336210.660 3336206.370 3336194.330 3336193.700 3336187.550 3336187.380 3336187.330
251	П250	Иркутская область, Иркутский район, д. Карлук, ул. Гагарина, 5-1	633.01	Земли населенных пунктов	Ж-1	Для индивидуального жилищного строительства	Образование из земель государственной или муниципальной собственности и 38:06:120101:345	399913.304 399914.120 399913.160 399913.910 399913.990 399914.490 399907.150 399897.420 399896.990 399896.350 399896.470 399896.710 399896.450 399896.220 399895.520 399895.220 399894.570 399894.320 399893.880 399895.020 399905.280 399905.250 399913.304	3336200.394 3336208.710 3336208.900 3336220.560 3336228.410 3336236.200 3336236.360 3336236.730 3336230.600 3336230.640 3336225.920 3336225.640 3336220.230 3336212.940 3336211.720 3336206.120 3336206.070 3336203.620 3336198.880 3336201.360 3336200.930 3336200.570 3336200.394

252	П251	Иркутская область, Иркутский район, д. Карлук, ул. Гагарина, 1 "а"	92.60	Земли населенных пунктов	ОД-1	Магазины 4.4	Образование из земель государственной или муниципальной собственности и 38:06:120101:1029	399791.030 399791.250 399787.550 399778.060 399777.920 399777.780 399777.930 399791.030	3336245.320 3336249.350 3336252.930 3336253.420 3336248.950 3336245.980 3336245.940 3336245.320
253	П252	Российская Федерация, Иркутская область, Иркутский район	5725.74	Земли населенных пунктов	СХ-3	для производственной базы крестьянского фермерского хозяйства Ченских И.И.	Образование из земель государственной или муниципальной собственности и 38:06:120101:4234	399598.850 399610.570 399618.500 399623.360 399626.430 399630.121 399624.650 399621.870 399622.280 399616.140 399611.570 399603.660 399599.990 399593.960 399581.980 399552.390 399562.160 399559.560 399510.660 399544.720 399555.200 399588.130 399594.030 399598.850	3336275.220 3336288.930 3336294.920 3336298.600 3336296.500 3336301.870 3336305.610 3336307.580 3336308.710 3336313.650 3336311.360 3336312.610 3336314.310 3336318.990 3336309.170 3336330.490 3336343.840 3336346.940 3336280.010 3336242.170 3336233.040 3336271.080 3336272.510 3336275.220

254	П253	Иркутская область, Иркутский район, д. Карлук, ул. Гагарина, 38 "А"	2385.88	Земли населенных пунктов	Ж-1	Для индивидуального жилищного строительства	Образование из земель государственной или муниципальной собственности, 38:06:120101:2330 и 38:06:120101:1444	400823.470 400819.919 400817.361 400808.540 400796.840 400794.481 400758.280 400757.269 400753.750 400784.280 400785.670 400786.050 400817.880 400823.470	3336267.820 3336282.476 3336288.468 3336296.549 3336322.030 3336330.724 3336295.180 3336289.305 3336268.850 3336264.000 3336278.340 3336281.600 3336269.880 3336267.820
255	П254	Иркутская область, Иркутский район, д. Карлук, ул. Гагарина, 38 "в"	2459.72	Земли населенных пунктов	Ж-1	Для индивидуального жилищного строительства	Образование из земель государственной или муниципальной собственности и 38:06:120101:2330	400758.280 400794.481 400787.390 400771.707 400762.080 400754.030 400744.410 400722.957 400757.269 400758.280	3336295.180 3336330.724 3336360.080 3336354.255 3336346.160 3336337.660 3336331.480 3336295.673 3336289.305 3336295.180
256	П255	Адрес ориентира: обл. Иркутская р. Иркутский д.Карлук, ул. Гагарина, дом 36 а	1675.57	Земли населенных пунктов	Ж-1	Для индивидуального жилищного строительства	Образование из земель государственной или муниципальной собственности и 38:06:120101:1140	400750.470 400753.750 400737.568 400717.503 400717.060 400716.640 400713.970 400713.420 400750.470	3336227.180 3336268.850 3336273.520 3336276.887 3336274.670 3336270.710 3336236.670 3336229.690 3336227.180

257	П256	Иркутская область, Иркутский район, д. Карлук, ул. Гагарина, 34 "А"	1404.32	Земли населенных пунктов	Ж-1	Для индивидуального жилищного строительства	Образование из земель государственной или муниципальной собственности и 38:06:120101:2234	400713.420 400705.940 400681.210 400683.620 400688.300 400690.513 400691.125 400693.060 400717.060 400716.640 400713.970 400713.420 400702.780 400702.770 400703.070 400703.080 400702.780	3336229.690 3336229.910 3336232.140 3336243.830 3336266.410 3336279.714 3336281.589 3336281.062 3336274.670 3336270.710 3336236.670 3336229.690 3336231.640 3336231.940 3336231.950 3336231.650 3336231.640
258	П257	Иркутская область, Иркутский район, д. Карлук, ул. Гагарина, 36 - А	2205.28	Земли населенных пунктов	ОД-2	Религиозное использование 3.7	Образование из земель государственной или муниципальной собственности и 38:06:120101:91	400686.510 400690.513 400691.125 400696.759 400702.800 400691.519 400662.780 400656.440 400646.490 400686.510	3336267.450 3336279.714 3336281.589 3336298.852 3336317.360 3336320.954 3336330.110 3336310.690 3336280.190 3336267.450
259	П258	Иркутская область, Иркутский район, д. Карлук, ул. Чапаева, 59	1621.78	Земли населенных пунктов	Ж-1	Для индивидуального жилищного строительства	Образование из земель государственной или муниципальной собственности и 38:06:120101:2356	400627.510 400641.010 400623.720 400619.800 400614.010 400602.620 400589.027	3336317.470 3336342.960 3336346.200 3336346.930 3336347.290 3336343.160 3336345.030

								400583.240 400594.530 400596.750 400600.860 400608.810 400627.510	3336320.930 3336319.910 3336313.480 3336301.580 3336302.520 3336317.470
260	П259	Иркутская область, Иркутский район, д. Карлук, ул. Гагарина	2869.89	Земли населенных пунктов	Ж-1	Для индивидуального жилищного строительства	Образование из земель государственной или муниципальной собственности, 38:06:120101:4498 и 38:06:120101:4497	400599.130 400599.740 400599.960 400602.090 400602.940 400600.860 400596.750 400594.530 400583.240 400568.745 400567.300 400564.910 400563.160 400560.340 400559.050 400558.760 400587.960 400595.240 400599.130	3336244.430 3336262.300 3336268.800 3336283.540 3336293.680 3336301.580 3336313.480 3336319.910 3336320.930 3336322.783 3336317.040 3336307.170 3336297.310 3336281.430 3336257.010 3336246.950 3336245.430 3336245.030 3336244.430
261	П260	Иркутская область, Иркутский район, д. Карлук, ул. Гагарина, 28-3 "А"	523.18	Земли населенных пунктов	Ж-1	Для индивидуального жилищного строительства	Образование из земель государственной или муниципальной собственности и 38:06:120101:2364	400498.730 400499.050 400498.680 400483.050 400482.930 400482.480 400491.260 400490.420 400490.515	3336249.600 3336280.940 3336286.910 3336291.260 3336285.640 3336264.600 3336263.060 3336250.010 3336249.279

								400498.730	3336249.600
262	П261	Иркутская область, Иркутский район, д. Карлук, ул. Гагарина, 28-3 "А"	760.13	Земли населенных пунктов	Ж-1	Для индивидуального жилищного строительства	Образование из земель государственной или муниципальной собственности и 38:06:120101:2364	400498.680 400499.134 400504.615 400509.625 400499.180 400485.240 400483.050 400498.680	3336286.910 3336306.245 3336314.702 3336327.577 3336329.550 3336331.810 3336291.260 3336286.910
263	П262	Иркутская область, Иркутский район, д. Карлук, ул. Гагарина, 26-2	1824.98	Земли населенных пунктов	Ж-1	Для индивидуального жилищного строительства	Образование из земель государственной или муниципальной собственности и 38:06:120101:1375	400448.902 400448.980 400449.080 400449.210 400450.690 400434.223 400432.270 400431.970 400431.870 400431.310 400426.760 400425.150 400424.770 400424.527 400436.647 400436.714 400448.902	3336249.279 3336250.540 3336283.270 3336310.260 3336338.490 3336341.461 3336323.213 3336302.590 3336300.130 3336286.300 3336286.500 3336258.990 3336251.230 3336246.788 3336246.317 3336249.683 3336249.279
264	П263	Иркутская область, Иркутский район, д. Карлук, ул. Гагарина, 26-1	3445.74	Земли населенных пунктов	Ж-1	Для индивидуального жилищного строительства	Образование из земель государственной или муниципальной собственности и 38:06:120101:2235	400424.527 400424.770 400425.150 400426.760 400431.310 400431.870 400431.970	3336246.788 3336251.230 3336258.990 3336286.500 3336286.300 3336300.130 3336302.590

								400432.270 400434.223 400431.530 400419.140 400409.848 400393.418 400390.859 400394.420 400397.620 400402.171 400393.283 400386.415 400391.398 400424.527	3336323.213 3336341.461 3336345.030 3336347.185 3336346.848 3336335.334 3336307.996 3336301.530 3336296.640 3336285.977 3336267.729 3336252.646 3336248.943 3336246.788
265	П264	Иркутская область, Иркутский район, д. Карлук, ул. Гагарина, 24	1357.81	Земли населенных пунктов	Ж-1	Для индивидуального жилищного строительства	Образование из земель государственной или муниципальной собственности и 38:06:120101:115	400376.670 400387.740 400356.160 400349.720 400347.910 400338.370 400337.947 400352.230 400361.000 400361.000 400376.670	3336248.520 3336279.340 3336285.920 3336287.260 3336287.640 3336256.030 3336253.643 3336251.350 3336250.670 3336249.910 3336248.520
266	П265	Иркутская область, Иркутский район, д. Карлук, ул. Нагорная, 21-2	647.52	Земли населенных пунктов	Ж-1	Для индивидуального жилищного строительства	Образование из земель государственной или муниципальной собственности и 38:06:120101:1341	400296.730 400301.360 400301.680 400285.940 400280.010 400273.650 400272.580 400277.700 400285.030	3336293.820 3336319.920 3336320.540 3336324.010 3336325.460 3336301.980 3336298.070 3336297.050 3336295.610

								400296.730	3336293.820
267	П266	Иркутская область, Иркутский район, д. Карлук, пер. Фабричный, 5	1658.84	Земли населенных пунктов	Ж-1	Для индивидуального жилищного строительства	Образование из земель государственной или муниципальной собственности и 38:06:120101:11	400201.130 400207.140 400207.600 400208.510 400184.010 400183.770 400180.840 400180.640 400179.850 400178.170 400177.770 400161.850 400157.940 400156.940 400157.680 400156.850 400156.650 400171.660 400188.830 400200.180 400201.130	3336291.180 3336297.700 3336311.200 3336322.140 3336327.080 3336325.890 3336326.420 3336325.580 3336322.180 3336322.570 3336320.640 3336323.750 3336310.560 3336301.730 3336301.000 3336292.890 3336290.860 3336289.950 3336288.910 3336288.230 3336291.180
268	П267	Иркутская область, Иркутский район, д. Карлук, ул. Гагарина, 12-2	553.61	Земли населенных пунктов	Ж-1	Для индивидуального жилищного строительства	Образование из земель государственной или муниципальной собственности и 38:06:120101:2820	400143.090 400143.133 400141.520 400127.290 400127.120 400126.120 400125.920 400125.500 400135.370 400140.750 400143.090	3336264.240 3336295.391 3336295.700 3336297.020 3336290.950 3336290.970 3336271.220 3336263.820 3336263.560 3336263.480 3336264.240

269	П268	Иркутская область, Иркутский район, д. Карлук, пер. Фабричный, 1	312.20	Земли населенных пунктов	Ж-1	Для индивидуального жилищного строительства	Образование из земель государственной или муниципальной собственности и 38:06:120101:2931	400143.133 400144.910 400144.140 400122.340 400120.920 400120.830 400127.290 400141.520 400143.133	3336295.391 3336309.046 3336309.100 3336311.620 3336298.550 3336297.630 3336297.020 3336295.700 3336295.391
270	П269	Иркутская область, Иркутский район, д. Карлук, пер. Фабричный, 1 "Б"	733.78	Земли населенных пунктов	Ж-1	Для индивидуального жилищного строительства	Образование из земель государственной или муниципальной собственности и 38:06:120101:2930	400144.910 400145.624 400091.040 400088.090 400092.420 400109.840 400120.830 400120.920 400122.340 400144.140 400144.910	3336309.046 3336312.534 3336321.860 3336302.700 3336301.830 3336298.650 3336297.630 3336298.550 3336311.620 3336309.100 3336309.046
271	П270	Иркутская область, Иркутский район, д. Карлук, пер. Фабричный, 1 "А"	999.23	Земли населенных пунктов	Ж-1	Для индивидуального жилищного строительства	Образование из земель государственной или муниципальной собственности, 38:06:120101:2930 и 38:06:120101:2333	400145.624 400148.008 400146.500 400146.210 400127.770 400126.040 400103.840 400093.760 400091.200 400091.040 400145.624	3336312.534 3336330.109 3336330.600 3336330.660 3336334.680 3336334.390 3336337.710 3336339.140 3336323.840 3336321.860 3336312.534

272	П271	Иркутская область, Иркутский район, д. Карлук, ул. Гагарина, 10-2	654.51	Земли населенных пунктов	Ж-1	Для индивидуального жилищного строительства	Образование из земель государственной или муниципальной собственности и 38:06:120101:363	400108.307 400108.410 400108.440 400108.800 400109.840 400092.420 400092.330 400091.920 400090.720 400090.540 400100.810 400100.510 400108.307	3336261.588 3336263.820 3336264.660 3336275.920 3336298.650 3336301.830 3336300.590 3336295.410 3336272.670 3336265.130 3336264.850 3336261.871 3336261.588
273	П272	Иркутская область, Иркутский район, д. Карлук, ул. Гагарина, 10-1	942.53	Земли населенных пунктов	Ж-1	Для индивидуального жилищного строительства	Образование из земель государственной или муниципальной собственности и 38:06:120101:1335	400090.540 400090.720 400091.920 400092.330 400092.420 400088.090 400091.040 400091.200 400077.300 400076.420 400074.230 400073.500 400073.390 400079.501 400080.820 400090.540	3336265.130 3336272.670 3336295.410 3336300.590 3336301.830 3336302.700 3336321.860 3336323.840 3336325.030 3336325.300 3336274.440 3336265.880 3336263.040 3336262.612 3336265.570 3336265.130
274	П273	Иркутская область, Иркутский район, д. Карлук, ул. Нагорная, 11, кв. 3	829.70	Земли населенных пунктов	Ж-1	Для индивидуального жилищного строительства	Образование из земель государственной или муниципальной собственности и 38:06:120101:1143	400091.200 400093.760 400103.840 400104.810 400096.200	3336323.840 3336339.140 3336337.710 3336342.990 3336344.980

								400103.790 400099.354 400099.350 400096.720 400093.197 400089.760 400083.030 400082.760 400079.740 400075.970 400073.690 400076.420 400077.300 400091.200	3336370.840 3336371.987 3336371.970 3336362.180 3336363.116 3336364.010 3336365.920 3336364.950 3336354.010 3336343.240 3336326.020 3336325.300 3336325.030 3336323.840
275	П274	Иркутская область, Иркутский район, д. Карлук, ул. Гагарина, 8-1	1128.89	Земли населенных пунктов	Ж-1	Для индивидуального жилищного строительства	Образование из земель государственной или муниципальной собственности и 38:06:120101:1387	400055.624 400055.740 400055.840 400059.300 400048.960 400042.410 400038.840 400038.500 400037.970 400037.850 400037.807 400055.624	3336263.608 3336266.480 3336274.080 3336328.710 3336329.570 3336330.110 3336279.220 3336273.380 3336266.910 3336265.190 3336264.241 3336263.608
276	П275	Иркутская область, Иркутский район, д. Карлук, ул. Нагорная, 9-1	832.50	Земли населенных пунктов	Ж-1	Для индивидуального жилищного строительства	Образование из земель государственной или муниципальной собственности и 38:06:120101:1333	400032.410 400039.860 400038.240 400040.640 400044.360 400046.410 400039.580 400027.810	3336332.020 3336359.340 3336359.650 3336368.010 3336378.500 3336387.220 3336389.040 3336392.260

								400023.760 400020.970 400018.250 400031.130 400024.620 400026.920 400032.410	3336379.610 3336370.630 3336362.640 3336358.610 3336333.410 3336332.890 3336332.020
277	П276	Иркутская область, Иркутский район, д. Карлук, ул. Нагорная, 5 а	909.66	Земли населенных пунктов	Ж-1	Для индивидуального жилищного строительства	Образование из земель государственной или муниципальной собственности и 38:06:120101:90	400024.620 400031.130 400018.250 399999.250 399992.150 400003.250 400024.620	3336333.410 3336358.610 3336362.640 3336368.580 3336341.950 3336338.240 3336333.410
278	П277	р. Иркутский д. Карлук, ул. Гагарина, 4-1	1303.47	Земли населенных пунктов	Ж-1	Для индивидуального жилищного строительства	Образование из земель государственной или муниципальной собственности и 38:06:120101:112	399998.390 399998.620 399998.210 399995.690 399991.200 399987.080 399979.950 399975.120 399970.530 399967.060 399966.120 399966.140 399965.691 399980.909 399980.882 399986.345 399986.420 399986.790 399998.390	3336277.310 3336293.780 3336296.910 3336303.460 3336311.940 3336314.630 3336318.010 3336318.940 3336314.930 3336285.830 3336275.570 3336270.350 3336266.463 3336265.817 3336268.564 3336268.386 3336269.190 3336277.750 3336277.310

279	П278	Иркутская область, Иркутский район, д. Карлук, ул. Чапаева, 53	1795.25	Земли населенных пунктов	Ж-1	Для индивидуального жилищного строительства	Образование из земель государственной или муниципальной собственности и 38:06:120101:1393	400759.810 400768.100 400773.790 400771.710 400771.840 400771.210 400738.540 400738.330 400723.110 400751.020 400759.810	3336353.110 3336373.660 3336385.890 3336388.960 3336389.530 3336389.760 3336401.370 3336400.780 3336348.970 3336344.590 3336353.110
280	П279	Иркутская область, Иркутский район, д. Карлук, ул. Чапаева, уч. 51	2021.65	Земли населенных пунктов	Ж-1	Для индивидуального жилищного строительства	Образование из земель государственной или муниципальной собственности и м38:06:120101:1177	400723.110 400738.330 400738.540 400707.537 400707.430 400705.380 400702.990 400700.340 400693.460 400687.980 400723.110	3336348.970 3336400.780 3336401.370 3336412.042 3336411.340 3336403.720 3336395.160 3336395.870 3336370.920 3336351.050 3336348.970
281	П280	Иркутская область, Иркутский район, д. Карлук, ул. Чапаева, 61	971.80	Земли населенных пунктов	Ж-1	Для индивидуального жилищного строительства	Образование из земель государственной или муниципальной собственности и 38:06:120101:3259	400687.134 400687.980 400693.460 400660.830 400652.928 400687.134	3336343.077 3336351.050 3336370.920 3336374.760 3336344.828 3336343.077
282	П281	Иркутская область, Иркутский район, д. Карлук, ул. Чапаева, 55	1809.58	Земли населенных пунктов	Ж-1	Для индивидуального жилищного строительства	Образование из земель государственной или муниципальной собственности,	400650.832 400652.928 400660.830 400640.340 400628.180	3336338.147 3336344.828 3336374.760 3336379.730 3336382.680

							38:06:120101:3259 и 38:06:120101:2406	400619.560 400614.560 400605.420 400602.620 400614.010 400619.800 400623.720 400641.010 400650.832	3336385.190 3336386.640 3336355.090 3336343.160 3336347.290 3336346.930 3336346.200 3336342.960 3336338.147
283	П282	Иркутская обл., р. Иркутский, д. Карлук, ул. Чапаева, 49	2371.03	Земли населенных пунктов	Ж-1	Для индивидуального жилищного строительства	Образование из земель государственной или муниципальной собственности и 38:06:120101:1132	400660.830 400673.240 400672.240 400640.330 400632.323 400617.510 400614.560 400619.560 400628.180 400640.340 400660.830 400629.040 400629.040 400630.040 400630.040 400629.040	3336374.760 3336423.230 3336424.270 3336435.990 3336438.491 3336389.539 3336386.640 3336385.190 3336382.680 3336379.730 3336374.760 3336391.660 3336392.660 3336392.660 3336391.660 3336391.660
284	П283	Иркутская обл., р. Иркутский, д. Карлук, ул. Чапаева, 47 "а"	2516.87	Земли населенных пунктов	Ж-1	Для индивидуального жилищного строительства	Образование из земель государственной или муниципальной собственности и 38:06:120101:1027	400598.588 400616.230 400613.591 400594.144 400579.196 400554.551 400561.756 400569.740 400598.588	3336379.775 3336430.950 3336435.960 3336442.868 3336415.786 3336339.509 3336341.865 3336350.150 3336379.775

285	П284	Иркутская область, Иркутский район, д. Карлук, ул. Чапаева, 47	3248.88	Земли населенных пунктов	Ж-1	Для индивидуального жилищного строительства	Образование из земель государственной или муниципальной собственности и 38:06:120101:1296	400542.760 400566.650 400576.583 400580.974 400584.448 400587.114 400590.374 400589.920 400578.310 400576.920 400571.960 400556.630 400551.300 400547.640 400546.960 400543.910 400545.410 400549.670 400549.120 400552.390 400548.240 400538.830 400522.480 400515.120 400538.929 400542.760	3336352.650 3336426.080 3336424.243 3336426.802 3336433.212 3336444.277 3336457.803 3336457.910 3336460.620 3336459.520 3336460.470 3336463.840 3336464.800 3336465.330 3336465.640 3336450.150 3336450.050 3336449.760 3336446.220 3336445.550 3336429.210 3336403.520 3336358.890 3336338.790 3336338.701 3336352.650
286	П285	Иркутская область, Иркутский район, д. Карлук, ул. Чапаева, 43 "А"	1364.65	Земли населенных пунктов	Ж-1	Для индивидуального жилищного строительства	Образование из земель государственной или муниципальной собственности и 38:06:120101:3112	400497.050 400520.440 400529.710 400515.900 400515.900 400509.990 400484.820 400481.964	3336346.340 3336409.340 3336434.320 3336437.960 3336437.950 3336421.300 3336350.340 3336341.731

								400494.760 400497.050	3336340.170 3336346.340
287	П286	Иркутская область, Иркутский район, д. Карлук, ул. Чапаева	1487.22	Земли населенных пунктов	Ж-1	Для индивидуального жилищного строительства	Образование из земель государственной или муниципальной собственности и 38:06:120101:4381	400509.990 400484.820 400481.964 400466.280 400467.260 400493.310 400509.990	3336421.300 3336350.340 3336341.731 3336353.800 3336356.480 3336427.620 3336421.300
288	П287	Иркутская область, Иркутский район, д. Карлук, ул. Нагорная, № 30	2346.16	Земли населенных пунктов	Ж-1	Для индивидуального жилищного строительства	Образование из земель государственной или муниципальной собственности и 38:06:120101:1384	400391.560 400398.280 400406.670 400414.330 400392.770 400391.450 400382.337 400367.800 400355.800 400351.270 400342.820 400367.020 400380.310 400391.560	3336344.580 3336354.810 3336369.640 3336382.370 3336393.520 3336390.300 3336368.095 3336374.450 3336380.200 3336366.540 3336334.930 3336331.650 3336333.670 3336344.580
289	П288	Иркутская область, Иркутский район, д. Карлук, ул. Чапаева, 43	1190.65	Земли населенных пунктов	Ж-1	Для индивидуального жилищного строительства	Образование из земель государственной или муниципальной собственности и 38:06:120101:4382	400509.990 400515.900 400520.570 400521.170 400524.010 400522.900 400517.320 400511.050 400509.020 400504.420	3336421.300 3336437.950 3336450.700 3336454.730 3336469.460 3336469.680 3336470.810 3336472.470 3336472.890 3336474.000

								400501.340 400498.070 400488.230 400489.880 400499.780 400493.310 400509.990	3336475.140 3336476.011 3336449.840 3336448.760 3336445.300 3336427.620 3336421.300
290	П289	Иркутская область, Иркутский район, д. Карлук, ул. Чапаева, 39 "В"	2285.78	Земли населенных пунктов	Ж-1	Для индивидуального жилищного строительства	Образование из земель государственной или муниципальной собственности и 38:06:120101:1450	400391.450 400392.770 400405.680 400407.360 400421.810 400426.400 400427.480 400430.980 400415.820 400388.520 400386.930 400376.860 400367.800 400382.337 400391.450	3336390.300 3336393.520 3336425.140 3336429.240 3336464.620 3336479.200 3336480.430 3336495.030 3336499.120 3336428.170 3336424.040 3336397.860 3336374.450 3336368.095 3336390.300
291	П290	Иркутская область, Иркутский район, д. Карлук, ул. Чапаева, 39 "Г"	1176.65	Земли населенных пунктов	Ж-1	Для индивидуального жилищного строительства	Образование из земель государственной или муниципальной собственности и 38:06:120101:2516	400348.650 400349.970 400369.650 400352.770 400334.920 400331.680 400344.410 400348.650	3336402.960 3336406.740 3336463.210 3336468.520 3336411.150 3336399.380 3336396.020 3336402.960

292	П291	Российская Федерация, Иркутская область, Иркутский район, д. Карлук, ул. Чапаева, 37 "Б"	2092.30	Земли населенных пунктов	Ж-1	Для индивидуального жилищного строительства	Образование из земель государственной или муниципальной собственности и 38:06:120101:4124	400334.920 400352.770 400355.490 400356.330 400336.600 400338.250 400336.530 400341.810 400336.950 400330.280 400333.360 400316.120 400315.580 400315.170 400314.860 400314.170 400312.830 400322.070 400320.300 400331.680 400334.920 400336.170 400336.210 400338.280 400338.210 400336.170	3336411.150 3336468.520 3336477.260 3336481.050 3336485.110 3336492.710 3336499.290 3336521.960 3336523.140 3336494.520 3336493.730 3336424.510 3336422.350 3336420.460 3336419.020 3336416.230 3336410.680 3336409.420 3336402.380 3336399.380 3336411.150 3336422.180 3336424.340 3336424.300 3336422.140 3336422.180
293	П292	Иркутская обл., Иркутский р-н, д. Карлук, ул. Нагорная, 20	1479.00	Земли населенных пунктов	Ж-1	Для индивидуального жилищного строительства	Образование из земель государственной или муниципальной собственности и 38:06:120101:269	400280.200 400281.210 400289.000 400288.490 400289.250 400256.593 400252.570 400249.040 400248.782	3336344.120 3336349.270 3336384.210 3336384.320 3336388.600 3336390.481 3336369.490 3336348.980 3336346.915

								400279.810 400280.200	3336342.150 3336344.120
294	П293	Иркутская область, Иркутский район, д. Карлук, ул. Нагорная, 22	1320.02	Земли населенных пунктов	Ж-1	Для индивидуального жилищного строительства	Образование из земель государственной или муниципальной собственности и 38:06:120101:2378	400248.782 400249.040 400252.570 400186.610 400182.320 400172.890 400171.250 400186.260 400190.740 400248.782	3336346.915 3336348.980 3336369.490 3336375.670 3336376.080 3336376.960 3336366.320 3336362.970 3336361.980 3336346.915
295	П294	Иркутская область, Иркутский район, д. Карлук, ул. Нагорная, 14 "б"	1192.66	Земли населенных пунктов	Ж-1	Для индивидуального жилищного строительства	Образование из земель государственной или муниципальной собственности и 38:06:120101:1461	400254.460 400255.270 400251.550 400251.140 400245.750 400230.920 400222.250 400214.430 400183.642 400179.650 400254.460	3336400.220 3336406.260 3336415.160 3336415.250 3336416.440 3336419.710 3336421.620 3336423.200 3336429.159 3336411.710 3336400.220
296	П295	Иркутская область, Иркутский район, д. Карлук, ул. Чапаева, 31	4159.70	Земли населенных пунктов	Ж-1	Для индивидуального жилищного строительства	Образование из земель государственной или муниципальной собственности и 38:06:120101:667	400216.770 400241.870 400247.190 400247.680 400249.700 400252.490 400244.740 400238.380 400226.860 400222.430	3336431.510 3336509.600 3336526.150 3336526.070 3336530.920 3336540.450 3336542.180 3336543.790 3336546.640 3336547.470

								400220.540 400219.640 400212.740 400195.510 400183.642 400214.430 400215.780 400216.770	3336539.640 3336535.950 3336537.950 3336475.420 3336429.159 3336423.200 3336428.250 3336431.510
297	П296	Иркутская область, Иркутский район, д. Карлук, ул. Чапаева, 29 "А"	684.78	Земли населенных пунктов	Ж-1	Для индивидуального жилищного строительства	Образование из земель государственной или муниципальной собственности и 38:06:120101:1291	400183.642 400195.510 400183.470 400181.527 400169.259 400183.642 400179.010 400178.040 400178.290 400179.260 400179.010	3336429.159 3336475.420 3336477.650 3336478.044 3336433.482 3336429.159 3336460.960 3336461.200 3336462.170 3336461.930 3336460.960
298	П297	Иркутская область, Иркутский район, д. Карлук, ул. Нагорная, 14-1	1073.88	Земли населенных пунктов	Ж-1	Для индивидуального жилищного строительства	Образование из земель государственной или муниципальной собственности и 38:06:120101:1377	400125.310 400127.900 400131.250 400132.420 400137.050 400143.900 400128.300 400120.570 400116.710 400114.300 400113.750 400112.200 400108.450 400114.870 400113.909	3336389.710 3336399.030 3336408.890 3336412.110 3336424.910 3336446.990 3336452.040 3336426.390 3336425.820 3336416.290 3336412.500 3336406.570 3336394.490 3336392.620 3336389.741

								400124.530 400125.310	3336387.080 3336389.710
299	П298	Иркутская область, Иркутский район, д. Карлук, ул. Чапаева, 25	1507.65	Земли населенных пунктов	Ж-1	Для индивидуального жилищного строительства	Образование из земель государственной или муниципальной собственности и 38:06:120101:2933	400159.220 400164.760 400173.620 400176.240 400177.410 400176.530 400177.190 400179.400 400176.730 400170.870 400164.670 400158.470 400152.410 400139.880 400137.490 400136.238 400157.930 400159.220	3336492.930 3336514.110 3336545.770 3336545.230 3336549.560 3336549.750 3336553.190 3336560.140 3336561.060 3336562.650 3336564.570 3336545.490 3336547.230 3336506.610 3336498.810 3336494.299 3336488.170 3336492.930
300	П299	Иркутская обл., Иркутский район, д.Карлук, ул.Чапаева, 25 "а"	1737.47	Земли населенных пунктов	Ж-1	Для индивидуального жилищного строительства	Образование из земель государственной или муниципальной собственности и 38:06:120101:267	400137.490 400139.880 400152.410 400158.470 400164.670 400159.860 400159.940 400152.860 400147.604 400147.254 400131.565 400129.981 400127.510	3336498.810 3336506.610 3336547.230 3336545.490 3336564.570 3336566.590 3336567.480 3336570.160 3336572.058 3336573.108 3336580.124 3336575.204 3336568.270

								400122.550 400127.381 400137.310 400124.220 400120.005 400136.238 400137.490	3336554.970 3336553.688 3336551.050 3336510.610 3336499.188 3336494.299 3336498.810
301	П300	р-н Иркутский д. Карлук ул. Горная 8-1	1436.29	Земли населенных пунктов	Ж-1	Для индивидуального жилищного строительства	Образование из земель государственной или муниципальной собственности и 38:06:120101:12	400095.760 400097.790 400123.470 400112.149 400107.693 400104.738 400096.270 400088.814 400086.011 400080.860 400079.520 400078.170 400073.640 400072.957 400073.299 400071.919 400091.931 400092.850 400095.760	3336485.650 3336492.110 3336545.000 3336547.379 3336536.389 3336533.850 3336537.740 3336521.059 3336517.261 3336503.210 3336503.530 3336498.787 3336486.980 3336484.723 3336484.634 3336482.017 3336475.257 3336478.080 3336485.650
302	П301	Адрес ориентира: обл. Иркутская р. Иркутский п.Карлук ул. Чапаева, дом 23	1005.81	Земли населенных пунктов	Ж-1	Для индивидуального жилищного строительства	Образование из земель государственной или муниципальной собственности, 38:06:120101:12 и 38:06:120101:60	400123.470 400127.381 400122.550 400127.510 400129.981 400117.613	3336545.000 3336553.688 3336554.970 3336568.270 3336575.204 3336579.357

								400118.757 400110.614 400094.586 400096.270 400104.738 400107.693 400112.149 400123.470	3336585.552 3336589.455 3336538.555 3336537.740 3336533.850 3336536.389 3336547.379 3336545.000
303	П302	Иркутская область, Иркутский район, д. Карлук, ул. Нагорная, 6	899.30	Земли населенных пунктов	Ж-1	Для индивидуального жилищного строительства	Образование из земель государственной или муниципальной собственности и 38:06:120101:2382	400073.299 400072.957 400073.640 400078.170 400079.520 400080.860 400086.011 400062.804 400062.960 400057.270 400054.676 400049.430 400048.706 400071.919 400073.299	3336484.634 3336484.723 3336486.980 3336498.787 3336503.530 3336503.210 3336517.261 3336525.167 3336524.270 3336504.540 3336505.232 3336491.300 3336489.431 3336482.017 3336484.634
304	П303	Адрес ориентира: обл. Иркутская р. Иркутский п.Карлук ул. Чапаева, дом 23	2269.99	Земли населенных пунктов	Ж-1	Для индивидуального жилищного строительства	Образование из земель государственной или муниципальной собственности, 38:06:120101:60 и 38:06:120101:2382	400088.814 400086.011 400062.804 400062.470 400066.370 400068.800 400077.250 400094.544 400105.694 400110.614 400094.586	3336521.059 3336517.261 3336525.167 3336527.050 3336540.600 3336552.960 3336595.790 3336594.602 3336591.814 3336589.455 3336538.555

								400096.270 400088.814	3336537.740 3336521.059
305	П304	Иркутская область, Иркутский район, д. Карлук, ул. Нагорная, 5-2	1083.19	Земли населенных пунктов	Ж-1	Для индивидуального жилищного строительства	Образование из земель государственной или муниципальной собственности и 38:06:120101:1195	400018.967 400026.104 400025.580 400012.370 400010.340 400006.100 400006.254 400003.370 400002.030 399991.210 399988.730 399983.720 399980.590 399983.670 399986.640 399988.530 399994.690 399992.760 399995.760 400017.410 400018.967	3336471.351 3336491.417 3336493.040 3336502.920 3336500.770 3336502.450 3336506.365 3336508.290 3336510.290 3336515.580 3336514.190 3336497.130 3336486.330 3336485.060 3336484.150 3336489.980 3336488.290 3336482.170 3336481.410 3336471.780 3336471.351
306	П305	Иркутская область, Иркутский район, д. Карлук, ул. Нагорная, 2 "В"	884.76	Земли населенных пунктов	Ж-1	Для индивидуального жилищного строительства	Образование из земель государственной или муниципальной собственности и 38:06:120101:2694	400024.230 400017.510 400015.440 400001.150 400014.610 400011.980 399993.918 399996.330 400010.200 400035.390 400024.230	3336522.710 3336520.750 3336517.130 3336525.200 3336517.590 3336511.890 3336524.142 3336528.950 3336552.680 3336540.160 3336522.710

307	П306	Иркутская область, Иркутский район, д. Карлук, ул. Чапаева	923.85	Земли населенных пунктов	Ж-1	Для индивидуального жилищного строительства	Образование из земель государственной или муниципальной собственности, 38:06:120101:4398 и 38:06:120101:4397	400043.110 400045.660 400045.863 400042.130 400035.598 400001.863 399982.403 399981.811 399985.250 400017.450 400025.220 400040.110 400043.110	3336577.880 3336597.420 3336598.928 3336599.423 3336600.096 3336603.396 3336603.194 3336598.157 3336596.990 3336586.420 3336582.140 3336576.580 3336577.880
308	П307	Иркутская область, Иркутский район, д. Карлук, ул. Чапаева, 21 "А"	1270.30	Земли населенных пунктов	Ж-1	Для индивидуального жилищного строительства	Образование из земель государственной или муниципальной собственности, 38:06:120101:4398 и 38:06:120101:1347	399968.550 399981.410 399985.250 399981.811 399982.403 399970.350 399967.780 399962.680 399958.680 399944.450 399940.723 399938.972 399938.245 399938.191 399940.696 399943.416 399959.780 399968.550	3336569.910 3336590.760 3336596.990 3336598.157 3336603.194 3336602.870 3336601.300 3336601.320 3336602.560 3336600.530 3336596.729 3336593.659 3336591.181 3336587.868 3336581.404 3336576.865 3336558.030 3336569.910

309	П308	Иркутская область, Иркутский район, д. Карлук, ул. Нагорная, 5	1756.39	Земли населенных пунктов	Ж-1	Для индивидуального жилищного строительства	Образование из земель государственной или муниципальной собственности и 38:06:120101:1362	399965.166 399972.438 399965.610 399946.379 399941.800 399931.134 399930.973 399921.707 399920.210 399919.350 399927.020 399918.960 399922.440 399923.530 399948.810 399965.166	3336510.001 3336531.212 3336538.890 3336558.820 3336561.715 3336565.593 3336564.839 3336567.614 3336563.080 3336558.500 3336556.120 3336528.080 3336526.570 3336526.720 3336517.190 3336510.001
310	П309	Иркутская область, Иркутский район, д. Карлук, ул. Нагорная, 3	801.56	Земли населенных пунктов	Ж-1	Для индивидуального жилищного строительства	Образование из земель государственной или муниципальной собственности и 38:06:120101:2498	399918.960 399927.020 399919.350 399920.210 399909.479 399908.873 399902.200 399901.510 399899.350 399899.220 399903.330 399901.040 399897.140 399905.780 399909.700 399918.960	3336528.080 3336556.120 3336558.500 3336563.080 3336565.890 3336563.775 3336566.100 3336563.150 3336553.610 3336551.350 3336549.150 3336537.880 3336526.540 3336523.970 3336532.180 3336528.080

311	П310	Иркутская область, Иркутский район, д. Карлук, ул. Нагорная, 3 "Б"	1623.92	Земли населенных пунктов	Ж-1	Для индивидуального жилищного строительства	Образование из земель государственной или муниципальной собственности и 38:06:120101:2497	399884.380 399892.530 399905.780 399897.140 399878.150 399859.270 399862.210 399864.730 399884.380	3336468.520 3336489.540 3336523.970 3336526.540 3336532.250 3336478.040 3336477.080 3336476.110 3336468.520
312	П311	Иркутская область, Иркутский район, д. Карлук, ул. Чапаева	1817.93	Земли населенных пунктов	Ж-1	Для индивидуального жилищного строительства	Образование из земель государственной или муниципальной собственности и 38:06:120101:4142	399852.140 399862.350 399871.400 399873.750 399879.720 399891.120 399893.427 399898.302 399896.820 399900.430 399889.510 399883.080 399875.720 399859.860 399854.260 399832.330 399823.500 399821.240 399831.330 399834.840 399838.220 399840.020 399852.140 399859.180 399856.390 399857.050	3336536.460 3336549.510 3336573.340 3336580.940 3336580.030 3336578.290 3336577.525 3336590.938 3336591.423 3336598.615 3336605.540 3336586.880 3336589.220 3336594.710 3336579.330 3336519.020 3336522.940 3336516.590 3336510.970 3336509.050 3336507.170 3336503.980 3336536.460 3336552.510 3336555.000 3336555.740

								399859.840 399859.180	3336553.260 3336552.510
313	П312	Иркутская обл., р-н Иркутский, д. Карлук, ул. Рабочая, 17	852.08	Земли населенных пунктов	Ж-1	Для индивидуального жилищного строительства	Образование из земель государственной или муниципальной собственности и 38:06:120101:1003	399815.940 399826.830 399816.210 399818.420 399806.060 399787.050 399788.920 399815.940	3336549.390 3336570.740 3336579.610 3336582.360 3336593.200 3336574.970 3336573.330 3336549.390
314	П314	Иркутская область, Иркутский район, д.Карлук, ул.Рабочая, 11	1494.37	Земли населенных пунктов	Ж-1	Для индивидуального жилищного строительства	Образование из земель государственной или муниципальной собственности и 38:06:120101:537	399797.130 399799.200 399801.843 399795.410 399760.130 399739.260 399730.860 399723.620 399730.000 399734.230 399735.840 399745.070 399749.430 399779.690 399790.040 399797.130	3336479.100 3336483.850 3336490.206 3336493.960 3336518.410 3336542.020 3336535.150 3336527.480 3336520.180 3336516.220 3336515.130 3336505.670 3336502.170 3336487.730 3336482.800 3336479.100
315	П315	Иркутская обл., Иркутский р-н, д. Карлук, ул. Рабочая, 9	2549.52	Земли населенных пунктов	Ж-1	Для индивидуального жилищного строительства	Образование из земель государственной или муниципальной собственности и 38:06:120101:160	399787.630 399797.130 399790.040 399779.690 399749.430 399745.070 399735.840	3336457.310 3336479.100 3336482.800 3336487.730 3336502.170 3336505.670 3336515.130

								399734.230 399730.000 399723.620 399720.990 399709.190 399707.690 399702.950 399700.670 399701.130 399707.830 399717.050 399723.260 399738.710 399785.890 399787.630	3336516.220 3336520.180 3336527.480 3336529.100 3336516.330 3336512.380 3336500.370 3336494.150 3336493.700 3336491.460 3336489.730 3336488.230 3336481.680 3336458.170 3336457.310
316	П316	Иркутская область, Иркутский район, д. Карлук, ул. Рабочая, 7	3126.01	Земли населенных пунктов	Ж-1	Для индивидуального жилищного строительства	Образование из земель государственной или муниципальной собственности и 38:06:120101:1201	399777.530 399787.630 399785.890 399738.710 399723.260 399717.050 399707.830 399701.130 399698.000 399695.800 399692.540 399691.100 399705.180 399706.840 399722.980 399772.320 399774.400 399777.530	3336434.130 3336457.310 3336458.170 3336481.680 3336488.230 3336489.730 3336491.460 3336493.700 3336485.480 3336478.750 3336466.350 3336458.610 3336453.670 3336458.400 3336452.260 3336428.350 3336427.620 3336434.130

317	П317	Иркутская область, Иркутский район, д. Карлук, ул. Рабочая, 5 "А"	873.34	Земли населенных пунктов	Ж-1	Для индивидуального жилищного строительства	Образование из земель государственной или муниципальной собственности и 38:06:120101:2434	399757.950 399762.970 399759.910 399748.180 399707.820 399706.510 399696.890 399683.630 399682.020 399698.000 399698.720 399729.150 399729.300 399742.170 399757.950 399753.370 399752.370 399752.370 399753.370 399753.370	3336392.690 3336403.350 3336405.014 3336410.380 3336426.050 3336423.670 3336426.400 3336430.040 3336425.110 3336420.210 3336416.700 3336404.640 3336404.580 3336399.530 3336392.690 3336396.870 3336396.870 3336397.870 3336397.870 3336396.870
318	П318	Российская Федерация, Иркутская область, Иркутский район, Карлукское муниципальное образование, д. Карлук, ул. Рабочая, з/у 4	1256.71	Земли населенных пунктов	Ж-1	Для индивидуального жилищного строительства	Образование из земель государственной или муниципальной собственности и 38:06:120101:4373	399669.080 399671.940 399674.350 399660.080 399659.140 399648.260 399639.650 399626.940 399629.840 399633.310 399636.480 399636.310 399637.980 399639.400 399647.060	3336412.040 3336422.870 3336437.030 3336439.520 3336438.500 3336440.920 3336443.730 3336395.530 3336390.270 3336383.950 3336392.920 3336394.240 3336398.290 3336397.750 3336411.380

								399649.860 399669.080	3336417.560 3336412.040
319	П319	р-н Иркутский д. Карлук ул. Рабочая 14	2469.43	Земли населенных пунктов	Ж-1	Для индивидуального жилищного строительства	Образование из земель государственной или муниципальной собственности и 38:06:120101:98	399716.470 399733.196 399729.660 399727.917 399710.500 399703.870 399674.930 399654.930 399673.450 399677.720 399689.200 399704.810 399705.454 399708.830 399709.952 399716.470	3336536.855 3336550.861 3336556.150 3336559.749 3336575.990 3336567.260 3336584.420 3336545.310 3336533.430 3336542.670 3336536.140 3336527.680 3336527.913 3336533.550 3336534.969 3336536.855
320	П320	Иркутская область, Иркутский район, д. Карлук, ул. Рабочая, 16-1	690.44	Земли населенных пунктов	Ж-1	Для индивидуального жилищного строительства	Образование из земель государственной или муниципальной собственности и 38:06:120101:2243	399755.174 399762.877 399767.990 399764.010 399765.710 399762.990 399758.510 399756.030 399754.770 399739.720 399731.920 399728.150 399727.917 399729.660 399733.196 399734.138	3336562.819 3336568.502 3336573.630 3336578.460 3336579.850 3336583.140 3336587.770 3336589.870 3336592.410 3336573.910 3336565.330 3336560.150 3336559.749 3336556.150 3336550.861 3336550.241

								399747.686 399748.130 399750.837 399755.174 399747.100 399746.100 399746.100 399747.100 399747.100	3336562.469 3336565.350 3336567.533 3336562.819 3336562.080 3336562.080 3336563.080 3336563.080 3336562.080
321	П321	р-н Иркутский д. Карлук ул. Рабочая 20	875.88	Земли населенных пунктов	Ж-1	Для индивидуального жилищного строительства	Образование из земель государственной или муниципальной собственности и 38:06:120101:280	399814.481 399816.903 399815.128 399815.516 399814.439 399821.219 399818.290 399798.040 399796.787 399787.468 399785.020 399788.610 399787.210 399782.460 399785.780 399789.530 399809.620 399811.718 399813.224 399814.481	3336624.501 3336629.878 3336630.624 3336631.449 3336631.875 3336646.057 3336647.460 3336660.630 3336657.573 3336661.991 3336656.890 3336654.920 3336649.660 3336642.270 3336638.230 3336635.750 3336622.420 3336621.407 3336625.022 3336624.501
322	П322	Иркутская область, Иркутский район, с. Карлук, ул. Чапаева №13	2507.17	Земли населенных пунктов	Ж-1	Для индивидуального жилищного строительства	Образование из земель государственной или муниципальной собственности и 38:06:120101:193	399758.150 399766.310 399764.550 399767.520 399764.500	3336616.680 3336631.250 3336632.200 3336637.810 3336640.260

								399760.186 399761.510 399746.520 399749.480 399725.200 399714.120 399697.460 399728.590 399744.580 399758.150	3336644.821 3336646.940 3336653.580 3336661.130 3336671.360 3336653.670 3336628.520 3336604.950 3336626.080 3336616.680
323	П323	Иркутская область, Иркутский район, д. Карлук, ул. Рабочая, 16-2	1421.44	Земли населенных пунктов	Ж-1	Для индивидуального жилищного строительства	Образование из земель государственной или муниципальной собственности и 38:06:120101:2957	399715.220 399726.640 399728.590 399697.460 399695.710 399688.920 399683.400 399673.300 399711.100 399715.220 399703.870 399703.290 399702.480 399703.030 399703.870	3336584.820 3336602.370 3336604.950 3336628.520 3336625.840 3336615.300 3336618.790 3336602.680 3336577.810 3336584.820 3336593.220 3336592.410 3336592.990 3336593.800 3336593.220
324	П324	р-н Иркутский д. Карлук ул. Рабочая 10-а	1662.08	Земли населенных пунктов	Ж-1	Для индивидуального жилищного строительства	Образование из земель государственной или муниципальной собственности и 38:06:120101:48	399617.790 399630.830 399624.950 399606.310 399604.655 399603.350 399601.230 399576.930 399600.290	3336514.620 3336538.160 3336541.380 3336549.140 3336550.209 3336548.070 3336549.190 3336502.900 3336489.810

								399617.790	3336514.620
325	П325	Иркутская область, Иркутский район, д. Карлук, ул. Рабочая, 24	1457.44	Земли населенных пунктов	Ж-1	Для индивидуального жилищного строительства	Образование из земель государственной или муниципальной собственности и 38:06:120101:3366	399576.930 399601.230 399603.350 399604.655 399606.310 399618.400 399617.180 399598.920 399563.640 399576.930	3336502.900 3336549.190 3336548.070 3336550.209 3336549.140 3336569.980 3336570.750 3336576.460 3336527.330 3336502.900
326	П326	Иркутская область, Иркутский район, д. Карлук, ул. Рабочая, 25	1598.03	Земли населенных пунктов	Ж-1	Для индивидуального жилищного строительства	Образование из земель государственной или муниципальной собственности и 38:06:120101:3321	399621.240 399649.940 399663.240 399666.520 399654.505 399652.180 399639.880 399639.280 399629.490 399604.010 399620.360 399621.240	3336574.840 3336624.300 3336649.260 3336653.680 3336665.018 3336660.900 3336639.880 3336639.080 3336623.500 3336580.180 3336575.110 3336574.840
327	П327	Российская Федерация, Иркутская область, Иркутский район, Карлукское муниципальное образование, д. Карлук, ул. Чапаева, з/у 5б	952.09	Земли населенных пунктов	Ж-1	Для индивидуального жилищного строительства	Образование из земель государственной или муниципальной собственности и 38:06:120101:4299	399672.310 399683.970 399687.550 399683.940 399670.590 399643.350 399642.293 399654.505 399655.430 399666.520	3336657.520 3336671.830 3336677.250 3336680.540 3336693.490 3336678.790 3336676.656 3336665.018 3336663.900 3336653.680

								399669.760 399672.310	3336657.010 3336657.520
328	П328	Российская Федерация, Иркутская область, Иркутский район, Карлукское муниципальное образование, д. Карлук, ул. Чапаева, з/у 5	970.45	Земли населенных пунктов	Ж-1	Для индивидуального жилищного строительства	Образование из земель государственной или муниципальной собственности и 38:06:120101:4300	399670.269 399670.354 399630.794 399630.658 399625.491 399634.918 399670.269 399669.440 399668.870 399665.630 399666.220 399669.440	3336700.074 3336714.130 3336713.726 3336713.307 3336690.815 3336683.492 3336700.074 3336711.260 3336712.090 3336709.740 3336708.930 3336711.260
329	П329	Российская Федерация, Иркутская область, Иркутский район, Карлукское муниципальное образование, д. Карлук, ул. Чапаева	2109.14	Земли населенных пунктов	Ж-1	Для индивидуального жилищного строительства	Образование из земель государственной или муниципальной собственности и 38:06:120101:4435	399572.430 399587.710 399605.720 399602.150 399597.704 399597.720 399604.200 399620.786 399620.660 399620.570 399618.750 399627.380 399627.800 399627.867 399630.794 399630.658 399625.491 399634.918 399605.441	3336623.920 3336641.280 3336662.370 3336665.280 3336660.040 3336660.070 3336714.590 3336714.051 3336713.710 3336713.380 3336707.430 3336706.810 3336712.810 3336713.821 3336713.726 3336713.307 3336690.815 3336683.492 3336633.817

								399598.910 399586.290 399578.250 399572.430 399603.740 399602.740 399602.740 399603.740 399603.740	3336625.990 3336628.040 3336628.120 3336623.920 3336664.810 3336664.810 3336665.810 3336665.810 3336664.810
330	П330	Иркутская область, Иркутский район, д. Карлук, ул. Чапаева, 1	2390.09	Земли населенных пунктов	Ж-1	Для индивидуального жилищного строительства	Образование из земель государственной или муниципальной собственности и 38:06:120101:630	399531.910 399517.755 399505.635 399514.010 399548.030 399570.720 399569.960 399570.810 399531.910	3336612.860 3336591.411 3336607.572 3336624.860 3336698.120 3336689.960 3336688.240 3336687.620 3336612.860
331	П331	Иркутская область, Иркутский район, д. Карлук, ул. Чапаева	1224.01	Земли населенных пунктов	Ж-1	Для индивидуального жилищного строительства	Образование из земель государственной или муниципальной собственности и 38:06:120101:4506	399496.420 399513.513 399511.500 399481.780 399479.250 399476.100 399470.988 399483.515 399490.397 399496.420	3336645.390 3336677.002 3336678.200 3336696.020 3336689.660 3336682.320 3336671.407 3336652.899 3336642.845 3336645.390
332	П332	Иркутская область, Иркутский район, д. Карлук, ул. Чапаева	695.68	Земли населенных пунктов	Ж-1	Для индивидуального жилищного строительства	Образование из земель государственной или муниципальной	399513.513 399519.800 399524.000 399522.400	3336677.002 3336688.630 3336698.750 3336698.510

							собственности и 38:06:120101:4507	399517.100 399502.670 399493.820 399486.770 399483.740 399483.790 399484.040 399483.760 399483.550 399483.250 399481.780 399511.500 399513.513	3336700.000 3336704.040 3336706.510 3336708.480 3336700.950 3336700.950 3336697.580 3336697.560 3336700.450 3336699.730 3336696.020 3336678.200 3336677.002
333	П333	Российская Федерация, Иркутская область, Иркутский район, Карлукское муниципальное образование, д. Карлук, ул. Чапаева, 1б	512.39	Земли населенных пунктов	Ж-1	Для индивидуального жилищного строительства	Образование из земель государственной или муниципальной собственности и 38:06:120101:4126	399517.100 399522.970 399523.815 399509.170 399508.750 399502.670 399517.100	3336700.000 3336732.220 3336735.172 3336737.529 3336734.480 3336704.040 3336700.000
334	П334	Российская Федерация, Иркутская область, Иркутский район, Карлукское муниципальное образование, д. Карлук, ул. Чапаева, 1в	579.72	Земли населенных пунктов	Ж-1	Для индивидуального жилищного строительства	Образование из земель государственной или муниципальной собственности и 38:06:120101:4127	399502.670 399508.750 399509.170 399491.410 399491.240 399485.570 399502.670 399499.550 399498.710 399499.270 399500.100 399499.550	3336704.040 3336734.480 3336737.529 3336739.717 3336737.180 3336708.820 3336704.040 3336736.360 3336736.910 3336737.740 3336737.190 3336736.360

335	П335	Российская Федерация, Иркутская область, Иркутский район, д. Карлук, ул. Чапаева	1106.31	Земли населенных пунктов	Ж-1	Для индивидуального жилищного строительства	Образование из земель государственной или муниципальной собственности и 38:06:120101:4117	399485.570 399491.240 399491.410 399453.618 399452.750 399450.680 399473.870 399485.570	3336708.820 3336737.180 3336739.717 3336745.946 3336743.120 3336718.580 3336712.090 3336708.820
336	П336	Российская Федерация, Иркутская область, Иркутский район, д. Карлук, ул. Чапаева, 7	981.79	Земли населенных пунктов	Ж-1	Для индивидуального жилищного строительства	Образование из земель государственной или муниципальной собственности и 38:06:120101:4508	399476.100 399479.250 399481.780 399483.250 399483.550 399483.510 399483.740 399486.770 399485.570 399473.870 399450.680 399445.970 399446.460 399450.780 399464.072 399470.988 399476.100	3336682.320 3336689.660 3336696.020 3336699.730 3336700.450 3336700.930 3336700.950 3336708.480 3336708.820 3336712.090 3336718.580 3336719.900 3336709.370 3336702.660 3336681.625 3336671.407 3336682.320
337	П337	Иркутская область, Иркутский район, д. Карлук, ул. Чапаева, 1-а	2183.85	Земли населенных пунктов	Ж-1	Для индивидуального жилищного строительства	Образование из земель государственной или муниципальной собственности и 38:06:120101:632	399483.515 399464.072 399450.780 399446.460 399445.970 399446.620 399447.950 399411.990 399407.240 399400.850 399436.590	3336652.899 3336681.625 3336702.660 3336709.370 3336719.900 3336737.130 3336745.970 3336754.840 3336756.860 3336743.940 3336700.900

								399441.470 399476.250 399483.515	3336694.660 3336648.054 3336652.899

338	П338	Иркутская область, Иркутский район, д. Карлук, ул. Чапаева, 68	1923.59	Земли населенных пунктов	Ж-1	Для индивидуального жилищного строительства	Образование из земель государственной или муниципальной собственности и 38:06:120101:2236	400731.090 400745.379 400710.640 400698.040 400731.090	3336426.130 3336478.960 3336489.000 3336436.370 3336426.130
339	П339	Иркутская область, Иркутский район, д. Карлук, ул Чапаева	686.37	Земли населенных пунктов	Ж-1	Для индивидуального жилищного строительства	Образование из земель государственной или муниципальной собственности, 38:06:120101:4408 и 38:06:120101:4409	400747.130 400751.884 400749.280 400715.860 400711.620 400744.881 400747.130	3336484.549 3336502.406 3336503.170 3336512.930 3336495.150 3336485.136 3336484.549
340	П340	Иркутская область, Иркутский район, д. Карлук, ул Чапаева, 66-1, 1	461.08	Земли населенных пунктов	Ж-1	Для индивидуального жилищного строительства	Образование из земель государственной или муниципальной собственности, 38:06:120101:4408 и 38:06:120101:4409	400751.884 400755.143 400752.150 400745.400 400735.570 400735.250 400723.140 400724.830 400720.120 400715.860 400749.280 400751.884	3336502.406 3336514.499 3336515.200 3336516.810 3336519.300 3336518.050 3336521.130 3336529.360 3336530.710 3336512.930 3336503.170 3336502.406
341	П341	Иркутская область, Иркутский	753.07	Земли населенных пунктов	Ж-1	Для индивидуального жилищного строительства	Образование из земель государствен-	400755.143 400758.712 400755.600	3336514.499 3336528.451 3336529.270

		район, д. Карлук, ул Чапаева, 66-1, 2					ной или муниципальной собственности, 38:06:120101:4410 и 38:06:120101:4409	400733.000 400700.620 400698.130 400703.540 400720.120 400724.830 400723.140 400735.250 400735.570 400745.400 400752.150 400755.143	3336535.950 3336545.530 3336537.260 3336535.650 3336530.710 3336529.360 3336521.130 3336518.050 3336519.300 3336516.810 3336515.200 3336514.499
342	П342	Российская Федерация, Иркутская область, Иркутский район, д. Карлук, ул. Чапаева, 74"А"	1174.90	Земли населенных пунктов	Ж-1	Для индивидуального жилищного строительства	Образование из земель государственной или муниципальной собственности и 38:06:120101:4135	400758.712 400763.560 400760.290 400705.280 400702.670 400700.620 400733.000 400755.600 400758.712	3336528.451 3336547.171 3336548.070 3336564.480 3336552.340 3336545.530 3336535.950 3336529.270 3336528.451
343	П343	Иркутская область, Иркутский район, д. Карлук, ул Чапаева	833.16	Земли населенных пунктов	Ж-1	Для индивидуального жилищного строительства	Образование из земель государственной или муниципальной собственности, 38:06:120101:4408, 38:06:120101:4410 и 38:06:120101:4409	400711.620 400715.860 400720.120 400698.130 400694.270 400689.880 400695.010 400711.620	3336495.150 3336512.930 3336530.710 3336537.260 3336520.210 3336501.390 3336499.920 3336495.150
344	П344	Иркутская область, Иркутский район, д. Карлук,	530.47	Земли населенных пунктов	Ж-1	Для индивидуального жилищного строительства	Образование из земель государствен-	400689.693 400689.880 400694.270 400670.470	3336499.901 3336501.390 3336520.210 3336527.110

		ул. Чапаева, 64 "А"					ной или муниципальной собственности и 38:06:120101:3232	400665.600 400664.981 400689.693	3336508.870 3336506.365 3336499.901
345	П345	Иркутская область, Иркутский район, д. Карлук, ул. Чапаева, 64 "Б"	532.38	Земли населенных пунктов	Ж-1	Для индивидуального жилищного строительства	Образование из земель государственной или муниципальной собственности и 38:06:120101:3231	400665.600 400670.470 400645.360 400641.410 400641.077 400664.981 400665.600	3336508.870 3336527.110 3336534.390 3336516.320 3336514.782 3336506.365 3336508.870
346	П346	Иркутская область, Иркутский район, д. Карлук, ул. Чапаева, 76	1182.49	Земли населенных пунктов	Ж-1	Для индивидуального жилищного строительства	Образование из земель государственной или муниципальной собственности и 38:06:000000:3832	400702.670 400705.280 400708.500 400665.320 400661.803 400660.510 400654.870 400702.670	3336552.340 3336564.480 3336576.990 3336587.290 3336588.461 3336584.500 3336566.050 3336552.340
347	П347	Иркутская область, Иркутский район, д. Карлук, ул. Чапаева, 62 "В"	1180.14	Земли населенных пунктов	Ж-1	Для индивидуального жилищного строительства	Образование из земель государственной или муниципальной собственности и 38:06:120101:2432	400641.737 400654.611 400639.192 400637.270 400636.800 400627.820 400625.420 400621.830 400622.680 400637.310 400639.649 400641.737	3336559.224 3336602.251 3336618.546 3336619.410 3336617.650 3336578.940 3336568.530 3336559.540 3336553.710 3336550.060 3336558.294 3336559.224

348	П348	Российская Федерация, Иркутская область, Иркутский район, д. Карлук, ул. Чапаева, 62	1680.70	Земли населенных пунктов	Ж-1	Для индивидуального жилищного строительства	Образование из земель государственной или муниципальной собственности и 38:06:120101:3407	400596.200 400616.730 400597.450 400596.820 400584.340 400578.460 400559.900 400558.460 400547.920 400549.220 400586.266 400596.200	3336467.490 3336492.230 3336497.060 3336497.280 3336501.580 3336503.610 3336510.010 3336510.960 3336480.260 3336480.650 3336469.196 3336467.490
349	П349	Иркутская область, Иркутский район, д. Карлук, ул. Чапаева, 56 "А"	2472.15	Земли населенных пунктов	Ж-1	Для индивидуального жилищного строительства	Образование из земель государственной или муниципальной собственности и 38:06:120101:3187	400519.510 400527.146 400550.040 400554.619 400552.935 400527.213 400521.910 400518.058 400497.320 400512.330 400497.600 400503.282 400519.510	3336519.523 3336531.077 3336578.683 3336590.063 3336590.938 3336601.914 3336590.240 3336581.141 3336532.150 3336520.000 3336493.550 3336491.525 3336519.523
350	П350	Чапаева	2743.96	Земли населенных пунктов	Ж-1	Для индивидуального жилищного строительства	Образование из земель государственной или муниципальной собственности и 38:06:120101:4406	400497.320 400518.058 400513.810 400484.580 400465.920 400457.740 400452.270 400458.360 400464.490	3336532.150 3336581.141 3336583.050 3336593.860 3336549.520 3336523.010 3336508.430 3336506.090 3336503.950

								400467.620 400473.470 400480.980 400484.140 400486.420 400490.950 400497.320	3336502.830 3336518.780 3336515.410 3336521.010 3336523.980 3336535.460 3336532.150
351	П351	Чапаева	3199.48	Земли населенных пунктов	Ж-1	Для индивидуального жилищного строительства	Образование из земель государственной или муниципальной собственности и 38:06:120101:4407	400518.058 400521.910 400527.213 400543.778 400503.915 400498.810 400497.880 400466.840 400456.444 400449.158 400453.010 400447.560 400452.270 400457.740 400465.920 400484.580 400513.810 400518.058	3336581.141 3336590.240 3336601.914 3336641.911 3336654.234 3336640.750 3336638.340 3336564.600 3336544.544 3336526.216 3336524.630 3336510.240 3336508.430 3336523.010 3336549.520 3336593.860 3336583.050 3336581.141
352	П352	Иркутская область, Иркутский район, д. Карлук, ул. Чапаева, 52	3859.08	Земли населенных пунктов	Ж-1	Для индивидуального жилищного строительства	Образование из земель государственной или муниципальной собственности и 38:06:120101:1419	400453.010 400449.158 400456.444 400466.840 400497.880 400498.810 400503.915 400481.964 400478.530	3336524.630 3336526.216 3336544.544 3336564.600 3336638.340 3336640.750 3336654.234 3336662.651 3336654.570

								400477.280 400447.640 400441.840 400441.230 400430.910 400423.660 400420.350 400414.010 400415.710 400435.570 400442.900 400447.560 400453.010	3336651.070 3336578.640 3336564.460 3336564.570 3336538.870 3336541.840 3336540.310 3336520.150 3336519.830 3336513.900 3336511.490 3336510.240 3336524.630
353	П353	Адрес ориентира: обл. Иркутская р. Иркутский д. Карлук ул. Чапаева, дом 48	1864.44	Земли населенных пунктов	Ж-1	Для индивидуального жилищного строительства	Образование из земель государственной или муниципальной собственности и 38:06:120101:1181	400380.420 400387.890 400382.090 400379.237 400370.780 400370.690 400368.841 400347.361 400347.180 400342.880 400346.617 400353.798 400353.120 400352.490 400349.360 400364.950 400364.500 400372.930 400374.070 400380.420	3336529.070 3336561.620 3336564.260 3336566.348 3336581.808 3336584.560 3336586.764 3336601.712 3336600.710 3336589.430 3336578.531 3336566.294 3336557.640 3336554.310 3336536.220 3336531.880 3336529.020 3336527.010 3336530.980 3336529.070

354	П354	Иркутская область, Иркутский район, д. Карлук, ул. Чапаева, 50 "Б"	1586.67	Земли населенных пунктов	Ж-1	Для индивидуального жилищного строительства	Образование из земель государственной или муниципальной собственности и 38:06:120101:3106	400383.700 400413.750 400403.400 400393.760 400392.340 400390.388 400380.278 400370.650 400368.841 400370.690 400370.780 400379.237 400382.090 400383.700	3336568.520 3336648.020 3336645.080 3336644.620 3336645.800 3336646.961 3336618.839 3336592.060 3336586.764 3336584.560 3336581.808 3336566.348 3336564.260 3336568.520
355	П355	Иркутская область, Иркутский район, д. Карлук, ул. Чапаева, 48 "А"	529.08	Земли населенных пунктов	Ж-1	Для индивидуального жилищного строительства	Образование из земель государственной или муниципальной собственности и 38:06:120101:1470	400380.278 400390.388 400376.380 400363.310 400378.740 400380.278	3336618.839 3336646.961 3336654.890 3336626.010 3336619.470 3336618.839
356	П356	Иркутская область, Иркутский район, д. Карлук, ул. Чапаева, 48 "Б"	2035.44	Земли населенных пунктов	Ж-1	Для индивидуального жилищного строительства	Образование из земель государственной или муниципальной собственности и 38:06:120101:2405	400368.841 400380.278 400378.740 400363.310 400376.380 400374.480 400360.300 400334.460 400329.860 400332.890 400337.720 400342.880 400347.180 400347.361	3336586.764 3336618.839 3336619.470 3336626.010 3336654.890 3336659.710 3336665.440 3336609.310 3336603.170 3336595.040 3336592.300 3336589.430 3336600.710 3336601.712

								400368.841	3336586.764
357	П357	Иркутская область, Иркутский район, д. Карлук, ул. Чапаева, 48 "В"	936.82	Земли населенных пунктов	Ж-1	Для индивидуального жилищного строительства	Образование из земель государственной или муниципальной собственности и 38:06:120101:2964	400334.460 400329.860 400322.850 400313.290 400317.880 400334.260 400349.070 400360.300 400334.460	3336609.310 3336603.170 3336608.020 3336612.390 3336617.950 3336635.940 3336670.930 3336665.440 3336609.310
358	П358	Адрес ориентира: Иркутская область, Иркутский район, д. Карлук, ул. Чапаева, дом 46, кв. 2	926.57	Земли населенных пунктов	Ж-1	Для индивидуального жилищного строительства	Образование из земель государственной или муниципальной собственности, 38:06:120101:1181 и 38:06:120101:1160	400349.206 400349.360 400352.490 400353.120 400353.798 400346.617 400342.880 400339.496 400332.749 400331.280 400329.640 400328.934 400336.425 400336.631 400349.206	3336533.488 3336536.220 3336554.310 3336557.640 3336566.294 3336578.531 3336589.430 3336591.275 3336565.243 3336547.920 3336538.520 3336534.720 3336533.730 3336535.388 3336533.488
359	П359	Иркутская область, Иркутский район, д. Карлук, ул. Чапаева, № 46-01	3158.53	Земли населенных пунктов	Ж-1	Для индивидуального жилищного строительства	Образование путем перераспределения 38:06:120101:1160 и 38:06:120101:199	400329.640 400331.280 400332.749 400339.496 400337.720 400332.890 400329.860 400322.850	3336538.520 3336547.920 3336565.243 3336591.275 3336592.300 3336595.040 3336603.170 3336608.020

								400313.290 400302.020 400291.980 400288.050 400285.030 400282.980 400279.910 400279.330 400309.520 400312.940 400313.350 400325.460 400329.640	3336612.390 3336617.530 3336589.520 3336574.910 3336564.090 3336558.150 3336549.260 3336544.270 3336538.850 3336539.260 3336541.470 3336539.020 3336538.520
360	П360	Иркутская область, Иркутский район, д. Карлук, ул. Чапаева, 44	3585.28	Земли населенных пунктов	Ж-1	Для индивидуального жилищного строительства	Образование из земель государственной или муниципальной собственности 38:06:120101:1364	400279.910 400282.980 400285.030 400288.050 400291.980 400302.020 400292.213 400273.930 400251.190 400237.790 400236.820 400235.890 400231.850 400233.360 400252.660 400279.330 400279.910	3336549.260 3336558.150 3336564.090 3336574.910 3336589.520 3336617.530 3336622.384 3336623.520 3336616.490 3336577.370 3336575.470 3336573.230 3336555.860 3336555.070 3336551.150 3336544.270 3336549.260
361	П361	Иркутская область, Иркутский район, д. Карлук, ул. Чапаева, 42	742.10	Земли населенных пунктов	Ж-1	Для индивидуального жилищного строительства	Образование из земель государствен-	400231.850 400235.890 400236.820 400237.790	3336555.860 3336573.230 3336575.470 3336577.370

							ной или муниципальной собственности 38:06:120101:2862	400251.190 400238.930 400228.050 400221.920 400220.740 400219.040 400213.990 400211.820 400218.720 400218.467 400228.290 400231.850	3336616.490 3336614.500 3336575.570 3336575.590 3336571.420 3336568.680 3336569.900 3336561.170 3336559.410 3336558.591 3336556.480 3336555.860
362	П362	Иркутская область, Иркутский район, д. Карлук, ул. Чапаева, 42 "А"	832.51	Земли населенных пунктов	Ж-1	Для индивидуального жилищного строительства	Образование из земель государственной или муниципальной собственности 38:06:120101:2861	400228.050 400238.930 400223.630 400214.104 400209.860 400204.758 400207.142 400211.820 400213.990 400219.040 400220.740 400221.920 400228.050	3336575.570 3336614.500 3336612.010 3336593.767 3336583.540 3336564.462 3336562.038 3336561.170 3336569.900 3336568.680 3336571.420 3336575.590 3336575.570
363	П363	Иркутская область, Иркутский район, д. Карлук, ул. Чапаева, 40	1217.12	Земли населенных пунктов	Ж-1	Для индивидуального жилищного строительства	Образование из земель государственной или муниципальной собственности 38:06:120101:1464	400197.820 400200.490 400201.250 400207.880 400210.520 400217.230 400214.180 400208.640 400194.710	3336571.890 3336578.600 3336579.420 3336594.010 3336598.120 3336615.180 3336619.540 3336623.670 3336596.310

								400180.690 400175.510 400171.050 400166.161 400166.916 400166.646 400188.719 400195.590 400197.820	3336599.430 3336586.800 3336588.350 3336576.044 3336574.993 3336574.118 3336566.226 3336564.830 3336571.890
364	П364	Иркутская область, Иркутский район, д. Карлук, ул. Чапаева, 30	2685.72	Земли населенных пунктов	Ж-1	Для индивидуального жилищного строительства	Образование из земель государственной или муниципальной собственности и 38:06:120101:94	399978.050 399979.160 399981.040 399982.350 399988.200 399991.980 400017.780 399994.840 399966.650 399960.660 399959.540 399960.000 399957.390 399956.530 399976.949 399978.050	3336618.410 3336633.370 3336638.190 3336640.880 3336656.160 3336664.580 3336726.610 3336731.610 3336660.330 3336641.920 3336638.690 3336636.540 3336619.120 3336612.930 3336612.418 3336618.410
365	П365	Иркутская область, Иркутский район, д. Карлук, ул. Чапаева, 28	507.34	Земли населенных пунктов	Ж-1	Для индивидуального жилищного строительства	Образование из земель государственной или муниципальной собственности, 38:06:120101:2250 и 38:06:120101:2	399933.249 399933.250 399934.200 399934.740 399938.950 399938.164 399928.390 399922.850 399920.440	3336609.119 3336611.640 3336617.940 3336620.980 3336638.850 3336638.679 3336642.119 3336632.760 3336633.480

								399915.860 399915.203 399915.001 399933.249	3336614.390 3336612.890 3336610.129 3336609.119
366	П366	Иркутская область, Иркутский район, д. Карлук, ул. Чапаева, 26	2519.11	Земли населенных пунктов	Ж-1	Для индивидуального жилищного строительства	Образование из земель государственной или муниципальной собственности, 38:06:120101:2250 и 38:06:120101:2	399938.950 399977.850 399957.210 399935.731 399924.500 399910.820 399903.720 399902.010 399897.270 399896.955 399904.308 399915.203 399915.860 399920.440 399922.850 399928.390 399938.164 399938.950	3336638.850 3336727.870 3336729.120 3336681.955 3336658.950 3336643.760 3336632.910 3336630.320 3336618.890 3336617.926 3336614.506 3336612.890 3336614.390 3336633.480 3336632.760 3336642.119 3336638.679 3336638.850
367	П367	Иркутская обл., р. Иркутский, д. Карлук, ул. Чапаева, 24	2639.64	Земли населенных пунктов	Ж-1	Для индивидуального жилищного строительства	Образование из земель государственной или муниципальной собственности и 38:06:120101:1033	399903.720 399910.820 399924.500 399935.731 399932.080 399906.940 399888.230 399890.300 399888.740 399891.420 399884.920 399881.740	3336632.910 3336643.760 3336658.950 3336681.955 3336684.170 3336704.480 3336671.450 3336670.050 3336667.370 3336665.810 3336656.420 3336651.730

								399880.610 399878.840 399878.340 399875.800 399874.630 399867.320 399871.500 399872.370 399884.520 399886.599 399896.955 399897.270 399902.010 399903.720	3336652.330 3336649.750 3336649.930 3336646.590 3336647.310 3336634.630 3336632.240 3336628.970 3336622.460 3336623.461 3336617.926 3336618.890 3336630.320 3336632.910
368	П368	Иркутская область, Иркутский район, д. Карлук, ул. Чапаева, 14	420.49	Земли населенных пунктов	Ж-1	Для индивидуального жилищного строительства	Образование из земель государственной или муниципальной собственности и 38:06:120101:34	399796.940 399800.400 399802.750 399808.974 399801.768 399796.742 399795.040 399791.320 399786.400 399781.320 399793.580 399796.940	3336690.720 3336695.940 3336699.490 3336708.561 3336714.157 3336717.710 3336715.190 3336710.230 3336701.380 3336694.320 3336685.680 3336690.720
369	П369	Иркутская область, Иркутский район, д. Карлук, ул. Чапаева, 12	426.17	Земли населенных пунктов	Ж-1	Для индивидуального жилищного строительства	Образование из земель государственной или муниципальной собственности и 38:06:120101:2793	399786.400 399791.320 399795.040 399796.742 399794.450 399787.800 399787.390 399777.210	3336701.380 3336710.230 3336715.190 3336717.710 3336720.440 3336725.440 3336725.890 3336714.490

								399766.950 399781.320 399786.400	3336704.080 3336694.320 3336701.380
370	П370	Адрес ориентира: обл. Иркутская р. Иркутский п.Карлук ул. Чапаева, дом 14 "а"	1243.06	Земли населенных пунктов	Ж-1	Для индивидуального жилищного строительства	Образование из земель государственной или муниципальной собственности и 38:06:120101:35	399823.180 399816.860 399818.779 399839.160 399827.590 399803.720 399791.840 399787.800 399794.450 399796.742 399801.768 399808.974 399823.180	3336730.060 3336734.750 3336737.345 3336764.970 3336773.720 3336745.190 3336730.310 3336725.440 3336720.440 3336717.710 3336714.157 3336708.561 3336730.060
371	П371	Иркутская область, Иркутский район, д. Карлук, ул. Чапаева, 8	2598.59	Земли населенных пунктов	Ж-1	Для индивидуального жилищного строительства	Образование из земель государственной или муниципальной собственности и 38:06:120101:1334	399770.720 399765.400 399771.090 399781.040 399828.040 399818.410 399816.020 399770.690 399755.820 399751.848 399746.070 399737.190 399742.730 399741.820 399744.750 399746.480 399744.530 399748.740	3336739.000 3336745.490 3336751.350 3336762.430 3336817.490 3336826.110 3336828.220 3336780.890 3336767.761 3336772.306 3336767.520 3336757.940 3336744.810 3336744.250 3336736.150 3336728.300 3336726.530 3336721.480

								399757.330 399770.720	3336727.170 3336739.000
372	П372	Иркутская обл., р. Иркутский, д. Карлук, ул. Чапаева, 6	809.32	Земли населенных пунктов	Ж-1	Для индивидуального жилищного строительства	Образование из земель государственной или муниципальной собственности и 38:06:120101:1007	399734.220 399736.350 399737.120 399742.066 399734.625 399722.164 399710.805 399706.260 399705.149 399713.499 399714.913 399734.220	3336713.890 3336720.090 3336724.170 3336738.875 3336758.504 3336745.269 3336721.032 3336721.570 3336718.204 3336715.712 3336719.214 3336713.890
373	П373	Иркутская обл., р. Иркутский, д. Карлук, ул. Чапаева, 6	1219.85	Земли населенных пунктов	Ж-1	Для индивидуального жилищного строительства	Образование из земель государственной или муниципальной собственности, 38:06:120101:1006 и 38:06:120101:1007	399710.805 399722.164 399734.625 399732.540 399731.220 399721.700 399717.080 399711.860 399678.620 399702.170 399706.260 399710.805	3336721.032 3336745.269 3336758.504 3336760.750 3336763.630 3336760.720 3336773.040 3336766.400 3336724.060 3336722.250 3336721.570 3336721.032
374	П374	Ангарская	1539.69	Земли населенных пунктов	Ж-1	Для индивидуального жилищного строительства	Образование из земель государственной или муниципальной собственности и 38:06:120101:4481	399659.320 399653.840 399627.550 399619.110 399613.310 399595.040 399598.040	3336833.720 3336852.320 3336841.690 3336837.420 3336845.870 3336840.450 3336826.590

								399599.420 399600.660 399602.090 399621.360 399623.980 399635.140 399659.320	3336820.340 3336808.720 3336809.040 3336813.480 3336816.150 3336821.420 3336833.720
375	П375	Иркутская область, Иркутский район, д. Карлук, ул. Ангарская, № 8	1392.62	Земли населенных пунктов	Ж-1	Для индивидуального жилищного строительства	Образование из земель государственной или муниципальной собственности и 38:06:120101:1381	399668.360 399618.960 399612.410 399606.780 399592.350 399592.510 399592.460 399592.520 399612.990 399666.370 399675.235 399675.870 399667.480 399668.360	3336876.590 3336864.930 3336862.870 3336861.940 3336861.860 3336865.550 3336872.110 3336886.730 3336886.370 3336885.030 3336885.500 3336882.970 3336880.320 3336876.590
376	П376	Иркутская область, Иркутский район, д. Карлук, ул. Ангарская, № 8 А	1780.76	Земли населенных пунктов	Ж-1	Для индивидуального жилищного строительства	Образование из земель государственной или муниципальной собственности и 38:06:120101:1380	399675.235 399668.200 399666.820 399659.930 399620.230 399598.940 399597.459 399593.200 399592.520 399612.990 399666.370 399675.235	3336885.500 3336913.510 3336913.310 3336912.320 3336906.670 3336906.060 3336905.993 3336891.300 3336886.730 3336886.370 3336885.030 3336885.500

377	П377	Российская Федерация, Иркутская область, Иркутский район, д. Карлук, ул. Ангарская, 6	1168.70	Земли населенных пунктов	Ж-1	Для индивидуального жилищного строительства	Образование из земель государственной или муниципальной собственности и 38:06:120101:3464	399666.820 399668.200 399664.060 399637.700 399602.470 399601.630 399597.459 399598.940 399620.230 399659.930 399666.820	3336913.310 3336913.510 3336928.350 3336926.680 3336924.470 3336924.410 3336905.993 3336906.060 3336906.670 3336912.320 3336913.310
378	П378	Иркутская область, Иркутский район, д. Карлук, ул. Ангарская, 2	1044.73	Земли населенных пунктов	Ж-1	Для индивидуального жилищного строительства	Образование из земель государственной или муниципальной собственности и 38:06:120101:107	399646.550 399636.972 399601.330 399602.410 399603.170 399604.860 399614.140 399622.590 399633.200 399640.550 399646.550	3336982.000 3337002.055 3336996.660 3336988.920 3336982.850 3336965.970 3336967.520 3336972.340 3336978.490 3336981.180 3336982.000
379	П379	р-н Иркутский д. Карлук ул. Ангарская 2 "а"	1637.23	Земли населенных пунктов	Ж-1	Для индивидуального жилищного строительства	Образование из земель государственной или муниципальной собственности и 38:06:120101:992	399636.972 399636.960 399617.900 399614.640 399603.690 399599.600 399596.706 399601.330 399636.972	3337002.055 3337002.850 3337055.900 3337057.820 3337054.730 3337050.560 3337050.133 3336996.660 3337002.055

380	П380	р-н Иркутский д. Карлук ул. Ангарская 17	1042.96	Земли населенных пунктов	Ж-1	Для индивидуального жилищного строительства	Образование из земель государственной или муниципальной собственности и 38:06:120101:284	399591.824 399591.571 399594.640 399593.940 399592.620 399589.570 399585.130 399576.670 399576.660 399569.110 399567.870 399567.920 399548.950 399551.254 399591.824	3336728.270 3336731.384 3336731.220 3336739.210 3336758.340 3336758.640 3336758.270 3336757.850 3336758.060 3336757.460 3336757.310 3336754.868 3336753.090 3336736.435 3336728.270
381	П381	Иркутская область, Иркутский район, д. Карлук, ул. Ангарская, 15-2	939.04	Земли населенных пунктов	Ж-1	Для индивидуального жилищного строительства	Образование из земель государственной или муниципальной собственности и 38:06:120101:4399	399589.570 399589.470 399591.310 399590.860 399589.130 399588.490 399580.650 399579.410 399572.460 399569.270 399566.820 399564.980 399555.840 399556.080 399554.450 399547.990 399544.230 399548.950 399567.260 399568.010	3336758.640 3336762.250 3336763.160 3336768.060 3336768.360 3336778.080 3336777.900 3336778.040 3336778.590 3336778.720 3336778.710 3336779.010 3336779.130 3336775.000 3336775.040 3336775.210 3336774.020 3336753.090 3336754.810 3336754.880

								399567.870 399569.110 399576.660 399576.670 399585.130 399589.570	3336757.310 3336757.460 3336758.060 3336757.850 3336758.270 3336758.640
382	П382	Иркутская область, Иркутский район, д. Карлук, ул. Ангарская, 15-1	2146.45	Земли населенных пунктов	Ж-1	Для индивидуального жилищного строительства	Образование из земель государственной или муниципальной собственности и 38:06:120101:1355	399588.490 399587.530 399587.240 399586.920 399576.510 399570.670 399564.680 399564.600 399544.280 399542.580 399542.573 399538.860 399539.070 399469.890 399436.540 399433.560 399431.160 399435.450 399538.770 399544.230 399547.990 399554.450 399556.080 399555.840 399564.980 399566.820 399569.270 399572.460 399579.410	3336778.080 3336785.550 3336788.030 3336791.760 3336791.140 3336790.840 3336790.490 3336788.910 3336787.110 3336787.050 3336785.988 3336785.230 3336783.100 3336791.660 3336795.090 3336796.980 3336783.550 3336783.600 3336766.290 3336774.020 3336775.210 3336775.040 3336775.000 3336779.130 3336779.010 3336778.710 3336778.720 3336778.590 3336778.040

								399580.650 399588.490 399532.660 399532.260 399532.260 399532.660 399532.660	3336777.900 3336778.080 3336774.720 3336774.720 3336775.120 3336775.120 3336774.720
383	П383	Российская Федерация, Иркутская область, Иркутский район, д. Карлук, ул. Ангарская, 13-2	1507.21	Земли населенных пунктов	Ж-1	Для индивидуального жилищного строительства	Образование из земель государственной или муниципальной собственности и 38:06:120101:4318	399539.070 399538.860 399537.310 399439.520 399437.700 399437.130 399436.540 399469.890 399539.070 399489.510 399489.510 399484.630 399484.630 399489.510	3336783.100 3336785.230 3336800.840 3336807.980 3336797.270 3336797.260 3336795.090 3336791.660 3336783.100 3336796.740 3336797.740 3336797.740 3336796.740 3336796.740
384	П384	Иркутская область, Иркутский район, д. Карлук, ул. Ангарская, 11 "А"	1045.00	Земли населенных пунктов	Ж-1	Для индивидуального жилищного строительства	Образование из земель государственной или муниципальной собственности и 38:06:120101:2423	399537.310 399536.440 399436.500 399436.290 399433.560 399436.540 399437.130 399437.700 399439.520 399537.310	3336800.840 3336815.030 3336813.900 3336810.560 3336796.980 3336795.090 3336797.260 3336797.270 3336807.980 3336800.840

385	П385	Иркутская область, Иркутский район, д. Карлук, ул. Ангарская, 11	2597.83	Земли населенных пунктов	Ж-1	Для индивидуального жилищного строительства	Образование из земель государственной или муниципальной собственности и 38:06:120101:4	399584.070 399578.350 399536.720 399523.720 399440.530 399436.500 399536.440 399543.640 399584.070 399488.560 399487.560 399487.660 399488.650 399488.560	3336825.870 3336848.710 3336834.590 3336830.180 3336833.410 3336813.900 3336815.030 3336820.450 3336825.870 3336828.990 3336829.080 3336830.080 3336829.980 3336828.990
386	П386	Иркутская область, Иркутский район, д. Карлук, ул. Чапаева, 6 "В"	857.96	Земли населенных пунктов	Ж-1	Для индивидуального жилищного строительства	Образование из земель государственной или муниципальной собственности и 38:06:120101:2993	399436.111 399435.670 399422.660 399384.520 399379.852 399380.391 399385.260 399436.111	3336847.454 3336864.070 3336863.890 3336862.130 3336862.638 3336847.538 3336848.150 3336847.454
387	П387	Иркутская область, Иркутский район, д. Карлук, ул. Чапаева, 6 а	1779.10	Земли населенных пунктов	Ж-1	Для индивидуального жилищного строительства	Образование из земель государственной или муниципальной собственности и 38:06:120101:2368	399435.670 399436.160 399436.400 399381.690 399377.750 399379.852 399384.520 399422.660 399435.670	3336864.070 3336882.220 3336891.780 3336896.790 3336886.440 3336862.638 3336862.130 3336863.890 3336864.070

388	П388	Российская Федерация, Иркутская область, Иркутский район, д. Карлук, ул. Чапаева, 6-б	1932.78	Земли населенных пунктов	Ж-1	Для индивидуального жилищного строительства	Образование из земель государственной или муниципальной собственности и 38:06:120101:3374	399450.600 399450.790 399451.290 399442.660 399443.460 399440.470 399436.980 399399.290 399393.970 399381.690 399436.400 399450.600	3336891.080 3336896.820 3336912.030 3336912.480 3336922.440 3336922.580 3336923.240 3336927.610 3336928.230 3336896.790 3336891.780 3336891.080
389	П389	Иркутская область, Иркутский район, д. Карлук, ул. Ангарская, 7-2	2529.65	Земли населенных пунктов	Ж-1	Для индивидуального жилищного строительства	Образование из земель государственной или муниципальной собственности и 38:06:120101:1329	399583.450 399584.150 399585.427 399585.950 399587.690 399580.330 399566.480 399564.280 399559.610 399550.490 399547.860 399546.540 399539.630 399538.740 399518.710 399505.390 399503.970 399485.210 399451.290 399450.790 399502.450 399519.070 399529.120	3336901.330 3336906.590 3336911.927 3336916.900 3336926.270 3336928.550 3336930.090 3336929.430 3336930.060 3336932.140 3336915.790 3336907.550 3336908.120 3336908.160 3336909.070 3336909.670 3336909.730 3336910.380 3336912.030 3336896.820 3336894.840 3336894.170 3336893.760

								399538.120 399538.970 399544.350 399556.880 399558.380 399559.740 399583.450 399495.520 399494.530 399494.610 399495.610 399495.520	3336893.400 3336893.470 3336893.900 3336891.960 3336897.720 3336905.920 3336901.330 3336906.980 3336907.070 3336908.070 3336907.980 3336906.980
390	П390	Иркутская область, Иркутский район, д. Карлук, ул. Ангарская, 7-1	2176.12	Земли населенных пунктов	Ж-1	Для индивидуального жилищного строительства	Образование из земель государственной или муниципальной собственности, 38:06:120101:2511 и 38:06:120101:2232	399587.690 399588.850 399591.170 399592.920 399574.317 399573.812 399548.224 399539.920 399540.920 399538.120 399518.090 399507.450 399487.450 399466.320 399465.920 399486.260 399506.260 399518.450 399538.480 399540.110 399547.860 399550.490 399559.610	3336926.270 3336933.370 3336933.680 3336946.050 3336948.288 3336952.160 3336951.150 3336944.890 3336932.110 3336932.240 3336933.150 3336933.630 3336934.550 3336935.510 3336921.450 3336920.550 3336919.670 3336919.130 3336918.240 3336918.170 3336915.790 3336932.140 3336930.060

								399564.280 399566.480 399580.330 399587.690	3336929.430 3336930.090 3336928.550 3336926.270
391	П391	Иркутская область, Иркутский район, д. Карлук, ул. Ангарская, 5	1544.14	Земли населенных пунктов	Ж-1	Для индивидуального жилищного строительства	Образование из земель государственной или муниципальной собственности и 38:06:120101:2232	399592.920 399594.820 399594.430 399592.420 399550.430 399547.544 399548.224 399573.812 399574.317 399592.920	3336946.050 3336948.360 3336961.130 3336987.420 3336979.450 3336978.964 3336951.150 3336952.160 3336948.288 3336946.050
392	П392	Иркутская область, Иркутский район, д. Карлук, ул. Чапаева, 8 "Б"	1481.55	Земли населенных пунктов	Ж-1	Для индивидуального жилищного строительства	Образование из земель государственной или муниципальной собственности и 38:06:120101:2424	399548.224 399547.544 399541.830 399508.120 399504.540 399503.970 399501.270 399508.510 399517.770 399537.800 399539.920 399548.224 399528.080 399527.080 399527.020 399528.010 399528.080	3336951.150 3336978.964 3336978.010 3336979.000 3336979.100 3336972.860 3336946.050 3336945.700 3336945.260 3336944.290 3336944.890 3336951.150 3336946.460 3336946.390 3336947.390 3336947.460 3336946.460

393	П393	Чапаева, 8г	802.33	Земли населенных пунктов	Ж-1	Для индивидуального жилищного строительства	Образование из земель государственной или муниципальной собственности и 38:06:120101:4328	399452.070 399451.980 399436.020 399430.388 399410.850 399415.990 399440.950 399452.070	3336948.420 3336974.240 3336974.670 3336974.886 3336950.400 3336950.150 3336948.950 3336948.420
394	П394	Иркутская область, Иркутский район, д. Карлук, ул. Ангарская, 3-2	1583.39	Земли населенных пунктов	Ж-1	Для индивидуального жилищного строительства	Образование из земель государственной или муниципальной собственности и 38:06:120101:3184	399592.420 399592.140 399591.400 399583.730 399571.170 399547.910 399547.980 399544.700 399536.470 399507.840 399496.840 399496.170 399504.540 399508.120 399541.830 399550.430 399592.420 399527.040 399526.040 399525.980 399526.970 399527.040 399502.100 399501.100 399501.190 399502.190 399502.100	3336987.420 3336992.550 3337002.470 3337001.840 3337000.840 3336997.750 3336994.280 3336994.150 3336994.350 3336995.060 3336995.340 3336979.350 3336979.100 3336979.000 3336978.010 3336979.450 3336987.420 3336984.460 3336984.390 3336985.390 3336985.460 3336984.460 3336982.100 3336982.190 3336983.180 3336983.090 3336982.100

395	П395	Иркутская область, Иркутский район, д. Карлук, ул. Чапаева, 9 "В"	909.04	Земли населенных пунктов	Ж-1	Для индивидуального жилищного строительства	Образование из земель государственной или муниципальной собственности и 38:06:120101:2543	399496.170 399496.840 399492.810 399451.580 399442.845 399441.330 399494.609 399496.170	3336979.350 3336995.340 3336995.440 3336996.460 3336989.363 3336979.262 3336978.000 3336979.350
396	П396	Иркутская область, Иркутский район, д. Карлук, ул. Ангарская, 1, кв.2	1446.83	Земли населенных пунктов	Ж-1	Для индивидуального жилищного строительства	Образование из земель государственной или муниципальной собственности и 38:06:120101:1176	399590.450 399590.100 399589.420 399585.640 399581.840 399577.910 399567.540 399565.400 399565.520 399550.500 399547.980 399544.850 399544.690 399542.390 399537.390 399531.060 399498.144 399498.100 399497.560 399532.080 399535.970 399542.670 399543.330 399561.890 399573.410 399579.300	3337015.610 3337021.240 3337028.680 3337028.270 3337027.870 3337027.290 3337027.660 3337027.100 3337028.220 3337027.920 3337027.260 3337027.330 3337027.570 3337028.320 3337028.360 3337028.390 3337027.407 3337024.680 3337012.450 3337010.750 3337010.970 3337011.360 3337009.320 3337012.220 3337014.480 3337014.770

								399590.450 399526.080 399525.080 399525.080 399526.080 399526.080 399505.690 399504.690 399504.790 399505.780 399505.690	3337015.610 3337025.040 3337025.040 3337026.040 3337026.040 3337025.040 3337019.060 3337019.160 3337020.150 3337020.060 3337019.060
397	П397	р-н Иркутский д. Карлук ул. Ангарская 1, кв. 1	2544.65	Земли населенных пунктов	Ж-1	Для индивидуального жилищного строительства	Образование из земель государственной или муниципальной собственности и 38:06:120101:1153	399589.420 399586.834 399586.550 399565.610 399565.440 399555.930 399546.540 399529.118 399529.590 399531.060 399537.390 399542.390 399544.690 399544.850 399547.980 399550.500 399565.520 399565.400 399567.540 399577.910 399581.840 399585.640 399589.420	3337028.680 3337065.122 3337073.870 3337072.250 3337071.380 3337071.010 3337071.330 3337071.428 3337062.010 3337028.390 3337028.360 3337028.320 3337027.570 3337027.330 3337027.260 3337027.920 3337028.220 3337027.100 3337027.660 3337027.290 3337027.870 3337028.270 3337028.680

398	П398	Иркутская область, Иркутский район, д. Карлук, ул. Ангарская, 1а	1385.45	Земли населенных пунктов	Ж-1	Для индивидуального жилищного строительства	Образование из земель государственной или муниципальной собственности и 38:06:120101:4251	399586.550 399585.550 399583.360 399583.550 399530.290 399529.118 399546.540 399555.930 399565.440 399565.610 399586.550	3337073.870 3337089.900 3337089.790 3337112.760 3337081.290 3337071.428 3337071.330 3337071.010 3337071.380 3337072.250 3337073.870
399	П399	Иркутская область, Иркутский район, д. Карлук, ул. Ангарская, 1б	1512.34	Земли населенных пунктов	Ж-1	Для индивидуального жилищного строительства	Образование из земель государственной или муниципальной собственности и 38:06:120101:4252	399583.550 399583.580 399582.520 399579.460 399577.950 399507.991 399510.850 399530.290 399583.550	3337112.760 3337116.300 3337125.310 3337131.720 3337134.560 3337090.955 3337090.340 3337081.290 3337112.760
400	П400	Иркутская область, Иркутский район, д. Карлук, ул. Чапаева, 2 Б	1084.22	Земли населенных пунктов	Ж-1	Для индивидуального жилищного строительства	Образование из земель государственной или муниципальной собственности и 38:06:120101:1411	399325.650 399332.075 399331.050 399305.070 399295.990 399283.860 399291.830 399292.340 399300.050 399316.740 399321.800 399324.380 399325.650	3336865.270 3336873.362 3336874.340 3336901.300 3336894.300 3336884.950 3336877.310 3336876.810 3336869.160 3336852.300 3336862.780 3336866.010 3336865.270

401	П401	Иркутская область, Иркутский район, д. Карлук, ул. Чапаева, 2 В	1185.98	Земли населенных пунктов	Ж-1	Для индивидуального жилищного строительства	Образование из земель государственной или муниципальной собственности и 38:06:120101:1412	399332.075 399348.880 399351.627 399350.670 399326.370 399314.240 399311.360 399306.440 399320.690 399305.070 399331.050 399332.075	3336873.362 3336894.490 3336898.142 3336898.960 3336918.840 3336928.620 3336930.280 3336925.470 3336913.340 3336901.300 3336874.340 3336873.362
402	П402	Иркутская обл., Иркутский район, д.Карлук, ул.Лермонтова, 1	1443.62	Земли населенных пунктов	Ж-1	Для индивидуального жилищного строительства	Образование из земель государственной или муниципальной собственности, 38:06:120101:14 и 38:06:120101:13	399299.790 399302.430 399285.953 399246.110 399263.360 399266.750 399299.790	3336954.750 3336957.520 3336977.242 3336944.680 3336921.400 3336923.970 3336954.750
403	П403	Иркутская область, Иркутский район, д. Карлук, ул. Лермонтова, 3	1849.49	Земли населенных пунктов	Ж-1	Для индивидуального жилищного строительства	Образование из земель государственной или муниципальной собственности, 38:06:120101:14 и 38:06:120101:4502	399285.953 399261.544 399224.900 399230.850 399246.110 399285.953	3336977.242 3337006.365 3336973.020 3336965.160 3336944.680 3336977.242
404	П404	Иркутская область, Иркутский район, д. Карлук, ул. Лермонтова	681.03	Земли населенных пунктов	Ж-1	Для индивидуального жилищного строительства	Образование из земель государственной или муниципальной собственности и 38:06:120101:4502	399252.698 399261.544 399224.900 399216.480 399223.130 399252.698	3337017.091 3337006.365 3336973.020 3336984.134 3336990.020 3337017.091

405	П405	Иркутская область, Иркутский район, д. Карлук, ул. Лермонтова, 7	1301.63	Земли населенных пунктов	Ж-1	Для индивидуального жилищного строительства	Образование из земель государственной или муниципальной собственности и 38:06:120101:2889	399212.330 399243.052 399226.860 399196.300 399194.460 399189.290 399197.640 399207.090 399212.330	3337000.730 3337028.786 3337048.320 3337024.630 3337023.200 3337019.770 3337008.990 3336996.530 3337000.730
406	П406	Иркутская область, Иркутский район, д. Карлук, ул. Лермонтова, 9	1147.48	Земли населенных пунктов	Ж-1	Для индивидуального жилищного строительства	Образование из земель государственной или муниципальной собственности и 38:06:120101:2304	399226.860 399211.970 399179.530 399175.103 399176.160 399189.290 399194.460 399196.300 399226.860	3337048.320 3337067.620 3337042.480 3337038.181 3337036.700 3337019.770 3337023.200 3337024.630 3337048.320
407	П407	Иркутская область, Иркутский район, д. Карлук, ул. Лермонтова, 11	928.41	Земли населенных пунктов	Ж-1	Для индивидуального жилищного строительства	Образование из земель государственной или муниципальной собственности и 38:06:120101:2357	399211.970 399194.080 399171.790 399168.790 399175.103 399179.530 399211.970	3337067.620 3337090.790 3337052.490 3337047.860 3337038.181 3337042.480 3337067.620
408	П408	Иркутская область, Иркутский район, д. Карлук, ул. Трактовая, 2	1539.86	Земли населенных пунктов	Ж-1	Для индивидуального жилищного строительства	Образование из земель государственной или муниципальной собственности и 38:06:120101:1317	399315.180 399334.230 399335.200 399335.190 399321.810 399282.310 399282.290 399304.550	3336969.670 3337002.560 3337003.920 3337004.230 3337019.540 3336989.000 3336988.540 3336959.730

								399315.180	3336969.670
409	П409	Иркутская область, Иркутский район, д. Карлук, ул. Трактовая, 1	1709.82	Земли населенных пунктов	Ж-1	Для индивидуального жилищного строительства	Образование из земель государственной или муниципальной собственности и 38:06:120101:1326	399351.230 399372.984 399358.070 399356.990 399342.250 399318.520 399344.280 399351.230	3337026.300 3337062.253 3337081.720 3337080.860 3337069.070 3337050.080 3337016.550 3337026.300
410	П410	Иркутский район, Карлукское муниципальное образование, д. Карлук, ул. Трактовая, з/у 5	1230.93	Земли населенных пунктов	Ж-1	Для индивидуального жилищного строительства	Образование из земель государственной или муниципальной собственности и 38:06:120101:4224	399336.350 399339.980 399321.830 399287.090 399282.280 399286.460 399296.510 399319.830 399324.160 399336.350	3337102.270 3337105.180 3337128.590 3337100.800 3337096.950 3337090.820 3337090.290 3337089.060 3337092.520 3337102.270
411	П411	Иркутская обл., Иркутский р-н, д. Карлук, ул. 2-я Трактовая, 1	1753.63	Земли населенных пунктов	Ж-1	Для индивидуального жилищного строительства	Образование из земель государственной или муниципальной собственности и 38:06:120101:1312	399379.718 399357.630 399357.630 399356.630 399347.397 399370.122 399373.321 399378.708 399393.690 399379.718	3337065.957 3337097.830 3337098.830 3337098.830 3337112.755 3337130.935 3337142.382 3337143.897 3337086.662 3337065.957
412	П412	Иркутская область, Иркутский район, д. Карлук,	1557.29	Земли населенных пунктов	Ж-1	Для индивидуального жилищного строительства	Образование из земель государствен-	399370.122 399373.321 399378.708	3337130.935 3337142.382 3337143.897

		Иркутская область, Иркутский район, д. Карлук, ул.2-я Трактовая, 2а					ной или муниципальной собственности, 38:06:120101:2795 и 38:06:120101:1312	399368.271 399326.018 399344.800 399347.397 399370.122	3337171.673 3337140.362 3337116.000 3337112.755 3337130.935
413	П413	Иркутская обл., Иркутский р-н, д. Карлук, ул. 2-я Трактовая, 3	1398.42	Земли населенных пунктов	Ж-1	Для индивидуального жилищного строительства	Образование из земель государственной или муниципальной собственности, 38:06:120101:2795 и 38:06:120101:1310	399370.731 399383.085 399383.590 399313.578 399324.840 399326.018 399368.271 399370.731	3337165.125 3337173.020 3337198.775 3337156.388 3337141.810 3337140.362 3337171.673 3337165.125
414	П414	Иркутская обл., Иркутский р-н, д. Карлук, ул. 2-я Трактовая, 4	2391.65	Земли населенных пунктов	Ж-1	Для индивидуального жилищного строительства	Образование из земель государственной или муниципальной собственности, 38:06:120101:1310 и 38:06:120101:1316	399383.590 399374.331 399356.992 399352.110 399349.690 399296.640 399313.578 399383.590	3337198.775 3337218.808 3337208.034 3337217.882 3337216.150 3337178.170 3337156.388 3337198.775
415	П415	Иркутская область, Иркутский район, д. Карлук, ул. 2-я Трактовая, 5	2130.27	Земли населенных пунктов	Ж-1	Для индивидуального жилищного строительства	Образование из земель государственной или муниципальной собственности, 38:06:120101:1316 и 38:06:120101:1339	399356.992 399374.331 399357.329 399333.880 399316.690 399301.600 399283.180 399296.640 399349.690 399352.110 399356.992	3337208.034 3337218.808 3337245.573 3337231.600 3337219.370 3337208.630 3337195.520 3337178.170 3337216.150 3337217.882 3337208.034

416	П416	Иркутская область, Иркутский район, д. Карлук, ул.2-я Трактовая, 7	1965.53	Земли населенных пунктов	Ж-1	Для индивидуального жилищного строительства	Образование из земель государственной или муниципальной собственности, 38:06:120101:4404 и 38:06:120101:4405	399357.329 399348.830 399312.900 399297.030 399333.880 399357.329	3337245.573 3337269.250 3337293.790 3337267.550 3337231.600 3337245.573
417	П401-1	Иркутский район, Карлукское муниципальное образование, д. Карлук, ул. Чапаева, з/у 4а	1388.82	Земли населенных пунктов	Ж-1	Для индивидуального жилищного строительства	Образование из земель государственной или муниципальной собственности и 38:06:120101:4182	399380.210 399371.724 399365.944 399358.537 399351.627 399350.670 399326.370 399314.240 399311.360 399314.320 399351.310 399361.500 399369.460 399380.210	3336920.780 3336899.212 3336901.376 3336906.282 3336898.142 3336898.960 3336918.840 3336928.620 3336930.280 3336934.800 3336925.610 3336940.020 3336930.740 3336920.780
418	П401-2	Иркутский район, Карлукское муниципальное образование, д. Карлук, ул. Чапаева, з/у 3б	2284.28	Земли населенных пунктов	Ж-1	Для индивидуального жилищного строительства	Образование из земель государственной или муниципальной собственности и 38:06:120101:4268	399368.370 399371.724 399365.944 399358.537 399351.627 399348.880 399325.650 399364.770 399353.260 399349.140 399364.510 399367.380 399368.980	3336886.190 3336899.212 3336901.376 3336906.282 3336898.142 3336894.490 3336865.270 3336842.360 3336810.440 3336804.240 3336792.990 3336798.000 3336817.540

								399373.560 399373.830 399368.370 399368.210 399368.370 399360.430 399360.150 399359.190 399359.460 399360.430	3336840.460 3336857.440 3336859.230 3336882.220 3336886.190 3336823.480 3336824.440 3336824.160 3336823.200 3336823.480
419	П404-1	Российская Федерация, Иркутская область, муниципальный район Иркутский, сельское поселение Карлукское, деревня Карлук, улица Лермонтова, земельный участок 5	739.07	Земли населенных пунктов	Ж-1	Для ведения личного подсобного хозяйства	Образование из земель государственной или муниципальной собственности и 38:06:120101:4502	399252.698 399243.052 399212.330 399207.090 399216.480 399223.130 399252.698	3337017.091 3337028.786 3337000.730 3336996.530 3336984.134 3336990.020 3337017.091
420	П49-1	Иркутская область, Иркутский район, д. Карлук, ул. Черемушки, д.46	1500.87	Земли населенных пунктов	Ж-1	Для ведения личного подсобного хозяйства	Образование из земель государственной или муниципальной собственности и 38:06:120101:1268	400839.501 400840.650 400858.590 400830.760 400809.240 400808.378 400819.720 400820.720 400820.720 400839.501	3335864.207 3335866.820 3335906.210 3335919.300 3335880.790 3335879.259 3335873.700 3335873.700 3335873.226 3335864.207

421	П49-2	Иркутская область, Иркутский район, д. Карлук, ул. Черемушки, д.50	648.65	Земли населенных пунктов	Ж-1	Под индивидуальное жилищное строительство	Образование из земель государственной или муниципальной собственности и 38:06:120101:4168	400864.600 400866.160 400883.850 400871.200 400853.340 400851.994 400864.600	3335852.050 3335855.480 3335894.330 3335900.280 3335861.180 3335858.305 3335852.050
422	П417	Иркутская область, Иркутский район, д. Карлук, ул. Чапаева, 37	3056.12	Земли населенных пунктов	Ж-1	Для ведения личного подсобного хозяйства	Образование из земель государственной или муниципальной собственности и 38:06:120101:2529	400336.950 400311.070 400310.920 400303.810 400304.940 400290.590 400286.961 400296.600 400314.170 400314.860 400315.170 400315.580 400316.120 400333.360 400330.280 400336.950	3336523.140 3336528.090 3336527.880 3336500.810 3336500.360 3336437.540 3336421.388 3336419.780 3336416.230 3336419.020 3336420.460 3336422.350 3336424.510 3336493.730 3336494.520 3336523.140

I.8. Перечень и сведения о площади образуемых земельных участков, которые будут отнесены к территориям общего пользования или имуществу общего пользования

Таблица 5

№ п\п	Обозначение земельного участка	Адрес	Площадь, кв.м	Категория земель	Вид разрешенного использования	Способ образования	Координаты характерных точек	
							X	Y
1	2	3	4	5	6	7	9	10
44	ОП1	Иркутская область, Иркутский район, д. Карлук, ул. Гагарина	5443,590	Земли населенных пунктов	Для эксплуатации автомобильной дороги общего пользования местного значения	Образование из земель государственной или муниципальной собственности	401042.300 401062.326 401072.270 401116.390 401117.210 401122.141 401128.559 401127.460 401140.780 401150.120 401149.020 401140.280 401138.250 401131.440 401126.570 401119.629 401121.060 401128.120 401133.567 401133.634 401141.122 401140.880 401138.887	3336137.100 3336125.854 3336117.030 3336090.840 3336092.140 3336088.689 3336084.272 3336082.520 3336074.450 3336068.810 3336054.260 3336025.380 3336020.380 3335996.560 3335979.520 3335983.776 3335986.820 3336006.240 3336023.437 3336027.639 3336054.573 3336058.667 3336062.141

							401121.300	3336072.890
							401082.540	3336096.350
							401083.960	3336098.460
							401047.750	3336119.210
							401049.320	3336121.600
							401020.750	3336134.990
							401019.191	3336135.537
							401006.050	3336141.640
							401005.570	3336141.860
							401006.190	3336141.860
							401006.190	3336142.860
							401005.190	3336142.860
							401005.190	3336142.030
							400991.560	3336148.200
							400985.550	3336150.870
							400986.070	3336150.870
							400986.070	3336151.870
							400985.070	3336151.870
							400985.066	3336151.087
							400970.540	3336157.540
							400970.970	3336158.320
							400967.180	3336160.420
							400966.700	3336159.540
							400969.384	3336158.054
							400964.280	3336160.320
							400955.830	3336162.540
							400956.700	3336162.540
							400956.700	3336163.540
							400955.700	3336163.540
							400955.700	3336162.570
							400934.740	3336168.080
							400905.150	3336177.660
							400875.970	3336187.200
							400842.207	3336194.132
							400837.910	3336196.820
							400853.400	3336194.990

							400855.750	3336211.470
							400886.720	3336205.020
							400886.379	3336203.626
							400896.017	3336200.876
							400913.219	3336194.576
							400943.601	3336182.806
							400971.895	3336171.776
							401001.400	3336160.050
							401021.370	3336148.910
							401030.980	3336143.490
							401038.810	3336157.450
							401050.100	3336151.000
							401042.300	3336137.100
							401123.670	3335983.110
							401120.800	3335984.570
							401121.250	3335985.460
							401124.090	3335986.670
							401125.010	3335986.290
							401123.670	3335983.110
							401139.220	3336022.800
							401138.220	3336022.800
							401138.220	3336023.800
							401139.220	3336023.800
							401139.220	3336022.800
							401129.840	3336068.250
							401126.380	3336070.450
							401126.920	3336071.290
							401130.380	3336069.100
							401129.840	3336068.250
							401136.320	3336074.710
							401133.040	3336077.030
							401133.620	3336077.850

							401136.900 401136.320 401119.510 401118.510 401118.510 401119.510 401119.510 401108.370 401107.370 401107.370 401108.370 401108.370 401101.820 401100.820 401100.820 401101.820 401101.820 401083.660 401085.640 401086.510 401084.530 401083.660 401085.240 401084.240 401084.240 401085.240 401085.240 401066.620 401062.940 401063.470	3336075.530 3336074.710 3336086.200 3336086.200 3336087.200 3336087.200 3336086.200 3336083.120 3336083.120 3336084.120 3336084.120 3336083.120 3336097.590 3336097.590 3336098.590 3336098.590 3336097.590 3336095.700 3336099.180 3336098.690 3336095.210 3336095.700 3336108.210 3336108.210 3336109.210 3336109.210 3336108.210 3336109.060 3336111.340 3336112.190

							401067.150	3336109.910
							401066.620	3336109.060
							401070.550	3336116.920
							401067.250	3336119.040
							401067.790	3336119.880
							401071.090	3336117.760
							401070.550	3336116.920
							401060.910	3336123.440
							401057.680	3336125.380
							401058.200	3336126.240
							401061.430	3336124.300
							401060.910	3336123.440
							401048.960	3336122.700
							401045.250	3336123.940
							401045.560	3336124.890
							401049.280	3336123.640
							401048.960	3336122.700
							401048.830	3336130.220
							401047.830	3336130.220
							401047.830	3336131.220
							401048.830	3336131.220
							401048.830	3336130.220
							401034.010	3336138.060
							401033.010	3336138.060
							401033.010	3336139.060
							401034.010	3336139.060
							401034.010	3336138.060
							401028.670	3336132.020
							401027.670	3336132.020
							401027.670	3336133.020

							401028.670	3336133.020
							401028.670	3336132.020
							401016.950	3336146.990
							401015.950	3336146.990
							401015.950	3336147.990
							401016.950	3336147.990
							401016.950	3336146.990
							401000.390	3336155.740
							400999.390	3336155.740
							400999.390	3336156.740
							401000.390	3336156.740
							401000.390	3336155.740
							400983.410	3336161.600
							400984.680	3336164.760
							400985.610	3336164.390
							400984.340	3336161.230
							400983.410	3336161.600
							400967.570	3336170.900
							400966.570	3336170.900
							400966.570	3336171.900
							400967.570	3336171.900
							400967.570	3336170.900
							400949.030	3336178.410
							400948.030	3336178.410
							400948.030	3336179.410
							400949.030	3336179.410
							400949.030	3336178.410
							400933.770	3336184.720
							400932.770	3336184.720
							400932.770	3336185.720

							400933.770	3336185.720
							400933.770	3336184.720
							400925.450	3336172.440
							400924.450	3336172.440
							400924.450	3336173.440
							400925.450	3336173.440
							400925.450	3336172.440
							400914.210	3336192.330
							400913.210	3336192.330
							400913.210	3336193.330
							400914.210	3336193.330
							400914.210	3336192.330
							400899.730	3336180.570
							400898.730	3336180.570
							400898.730	3336181.570
							400899.730	3336181.570
							400899.730	3336180.570
							400899.100	3336198.120
							400895.770	3336197.350
							400894.830	3336197.690
							400896.010	3336200.860
							400899.550	3336199.010
							400899.100	3336198.120
							400878.770	3336186.880
							400874.790	3336188.330
							400875.130	3336189.270
							400879.110	3336187.820
							400878.770	3336186.880
							400869.700	3336205.710
							400868.700	3336205.710

							400868.700 400869.700 400869.700	3336206.710 3336206.710 3336205.710
45	ОП1/1	Иркутская область, Иркутский район, д. Карлук, ул. Гагарина	1116,480	Земли населенных пунктов	Земельные участки (территории) общего пользования	Образование из земель государственной или муниципальной собственности	401129.325 401118.282 401092.789 401077.050 401072.130 401062.326 401072.270 401091.600 401129.325 401070.420 401069.420 401069.420 401070.420 401070.420 401074.580 401075.350 401074.710 401072.990 401072.350 401071.580 401069.680 401068.910 401069.550 401071.260 401071.900 401072.670 401074.580	3336173.056 3336191.236 3336156.060 3336135.850 3336139.000 3336125.854 3336117.030 3336139.110 3336173.056 3336129.510 3336129.510 3336130.510 3336130.510 3336129.510 3336135.170 3336134.530 3336133.760 3336131.700 3336130.930 3336131.570 3336133.150 3336133.790 3336134.560 3336136.620 3336137.390 3336136.750 3336135.170
46	ОП1/2	Иркутская область, Иркутский район, д. Карлук, ул. Гагарина	7106,830	Земли населенных пунктов	Земельные участки (территории) общего пользования	Образование из земель государственной или муниципальной собственности	401071.338 401061.030 401055.913 401049.820	3336188.520 3336206.370 3336208.675 3336211.420

							401038.291 401020.266 400996.999 400991.609 400991.262 400969.713 400968.528 400953.444 400942.672 400918.094 400880.650 400878.540 400870.368 400871.371 400853.918 400870.160 400871.829 400935.643 400943.812 400951.996 400957.793 400963.248 400967.423 401003.018 401050.947 401044.752 401043.136 401059.000 401092.156 401071.338	3336219.092 3336231.086 3336246.569 3336250.156 3336250.267 3336257.144 3336260.188 3336265.255 3336268.874 3336280.052 3336302.290 3336308.650 3336312.945 3336332.721 3336346.927 3336342.530 3336341.749 3336311.892 3336307.297 3336296.253 3336294.871 3336296.788 3336294.484 3336274.846 3336248.404 3336231.907 3336228.607 3336222.722 3336218.844 3336188.520
47	ОП1/3	Иркутская область, Иркутский район, д. Карлук, ул. Гагарина	1582,660	Земли населенных пунктов	Земельные участки (территории) общего пользования	Образование из земель государственной или муниципальной собственности	401133.567 401133.634 401102.740 401065.010 401026.800 401026.440	3336023.437 3336027.639 3336045.010 3336066.640 3336087.120 3336086.800

							401001.092	3336097.586
							400987.248	3336103.431
							400973.646	3336109.020
							400941.311	3336122.689
							400912.380	3336132.250
							400883.550	3336142.470
							400854.780	3336152.240
							400853.460	3336147.180
							400879.410	3336137.830
							400905.773	3336129.062
							400936.813	3336117.976
							400965.633	3336106.461
							400994.790	3336094.540
							401020.430	3336083.540
							401049.090	3336070.010
							401075.970	3336054.870
							401102.430	3336040.060
							401118.460	3336031.150
							401122.400	3336029.230
							401130.280	3336025.390
							401133.567	3336023.437

I.9. Перечень и сведения о площади образуемых земельных участков, в отношении которых предполагаются резервирование и (или) изъятие для государственных или муниципальных нужд

Земельные участки, в отношении которых предполагается резервирование и (или) изъятие для государственных или муниципальных нужд отсутствуют.

I.10. Красные линии.

Согласно статьи 1 Градостроительного кодекса РФ от N 190-ФЗ 29.12.2004 красные линии - линии, которые обозначают границы территорий общего пользования.

Красные линии в районе объекта проектирования отображены на листе: «Чертеж красных линии и земельных участков общего пользования», а сведения о местоположении – в таблице 6.

Таблица 6

№ п\п	Обозначение	Протяженность. М	Координаты характерных точек	
			X	Y
1	2	3	4	5
1.	КЛ1.	243,72 м	401150.120 401167.020 401150.830 401132.360 401091.600 401072.270 401116.390 401117.210 401122.141 401128.559 401127.460 401140.780 401150.120	3336068.810 3336096.780 3336106.220 3336116.230 3336139.110 3336117.030 3336090.840 3336092.140 3336088.689 3336084.272 3336082.520 3336074.450 3336068.810
2.	КЛ2.	105,88 м	401149.020 401140.280 401138.250 401131.440 401126.570 401130.040 401141.330 401148.440 401150.410	3336054.260 3336025.380 3336020.380 3335996.560 3335979.520 3335974.990 3335970.180 3335967.150 3335966.400
3.	КЛ3.	843,07 м	400809.157 400853.918 400871.371 400870.368 400878.540 400880.650	3336357.928 3336346.927 3336332.721 3336312.945 3336308.650 3336302.290

			400918.094	3336280.052
			400942.672	3336268.874
			400968.528	3336260.188
			400969.713	3336257.144
			400991.262	3336250.267
			400991.609	3336250.156
			400996.999	3336246.569
			401020.266	3336231.086
			401038.291	3336219.092
			401049.820	3336211.420
			401055.913	3336208.675
			401061.030	3336206.370
			401071.338	3336188.520
			401088.709	3336158.441
			401091.236	3336154.066
			401077.050	3336135.850
			401072.130	3336139.000
			401062.326	3336125.854
			401042.300	3336137.100
			401050.100	3336151.000
			401038.810	3336157.450
			401030.980	3336143.490
			401021.370	3336148.910
			401001.400	3336160.050
			400971.895	3336171.776
			400943.601	3336182.806
			400913.219	3336194.576
			400896.010	3336200.860
			400886.379	3336203.626
			400886.720	3336205.020
			400855.750	3336211.470
			400841.390	3336214.910
			400841.020	3336215.000
			400840.970	3336215.310
			400839.990	3336216.240
			400827.433	3336287.824
			400824.624	3336304.654
			400817.032	3336303.896
			400816.039	3336311.758
			400809.157	3336357.928
4.	КЛ4.	1 469,97 м	401133.567	3336023.437
			401130.280	3336025.390
			401122.400	3336029.230
			401118.460	3336031.150
			401102.430	3336040.060
			401075.970	3336054.870
			401049.090	3336070.010
			401020.430	3336083.540
			400994.790	3336094.540
			400965.633	3336106.461
			400936.813	3336117.976
			400905.773	3336129.062
			400879.410	3336137.830
			400853.460	3336147.180
			400854.780	3336152.240
			400883.550	3336142.470
			400912.380	3336132.250

			400941.311	3336122.689
			400973.646	3336109.020
			400987.248	3336103.431
			401001.092	3336097.586
			401026.440	3336086.800
			401026.800	3336087.120
			401065.010	3336066.640
			401102.740	3336045.010
			401133.634	3336027.639
			401141.122	3336054.573
			401140.880	3336058.667
			401138.887	3336062.141
			401121.300	3336072.890
			401082.540	3336096.350
			401083.960	3336098.460
			401047.750	3336119.210
			401049.320	3336121.600
			401020.750	3336134.990
			401019.191	3336135.537
			401006.050	3336141.640
			401005.570	3336141.860
			401005.190	3336142.030
			400991.560	3336148.200
			400985.550	3336150.870
			400985.066	3336151.087
			400970.540	3336157.540
			400969.384	3336158.054
			400964.280	3336160.320
			400955.830	3336162.540
			400955.700	3336162.570
			400934.740	3336168.080
			400905.150	3336177.660
			400875.970	3336187.200
			400842.207	3336194.132
			400838.450	3336187.810
			400824.700	3336157.550
			400796.090	3336125.840
			400795.390	3336120.350
			400820.110	3336110.210
			400848.770	3336098.450
			400878.173	3336086.215
			400879.671	3336085.609
			400906.970	3336075.000
			400908.980	3336074.260
			400935.530	3336063.760
			400969.800	3336050.080
			400997.720	3336038.680
			401025.890	3336026.950
			401054.660	3336015.570
			401083.720	3336002.930
			401083.214	3336001.755
			401101.354	3335994.065
			401101.960	3335995.060
			401121.060	3335986.820
			401128.120	3336006.240
			401133.567	3336023.437
5.	КЛ5.	865,44	400755.050	3336079.230

			400779.240	3336108.790
			400823.980	3336089.740
			400824.296	3336090.503
			400872.500	3336070.230
			400900.220	3336058.880
			400928.320	3336047.230
			400956.726	3336036.367
			400984.680	3336024.280
			401012.150	3336012.540
			401040.570	3336000.390
			401068.620	3335988.410
			401073.720	3335986.930
			401105.300	3335973.170
			401103.250	3335969.220
			401116.880	3335962.030
			401124.410	3335958.324
			401131.440	3335941.398
			401121.240	3335917.440
			401090.809	3335928.629
			401084.000	3335932.200
			401054.020	3335945.910
			401019.380	3335961.300
			400991.503	3335973.232
			400963.140	3335986.810
			400934.573	3335998.945
			400907.270	3336011.580
			400879.640	3336024.090
			400849.730	3336034.380
			400806.770	3336054.640
			400755.050	3336079.230
6.	КЛ6.	882,87	401118.820	3335911.690
			401107.110	3335884.880
			401105.670	3335881.580
			401092.160	3335876.640
			401071.470	3335885.100
			401041.740	3335897.310
			401006.280	3335911.860
			400980.910	3335922.390
			400977.660	3335923.210
			400950.180	3335935.880
			400924.557	3335946.844
			400902.390	3335957.080
			400898.430	3335958.840
			400894.780	3335960.460
			400883.240	3335966.140
			400838.740	3335987.710
			400811.500	3336001.140
			400811.600	3336001.290
			400785.680	3336014.080
			400758.890	3336026.830
			400731.870	3336039.880
			400754.380	3336073.800
			400780.970	3336060.930
			400807.770	3336048.380
			400834.860	3336035.520
			400862.866	3336024.595
			400908.263	3336004.448

			400919.306 400947.199 400977.130 401002.060 401034.970 401058.100 401087.630 401118.820	3335999.062 3335986.909 3335973.650 3335962.768 3335947.340 3335937.380 3335924.670 3335911.690
7.	КЛ7.	885,91	401057.142 401047.990 401026.310 400971.060 400957.054 400944.370 400916.342 400888.372 400861.720 400834.800 400805.820 400776.660 400749.450 400722.160 400696.460 400714.460 400717.340 400723.600 400727.702 400744.230 400743.880 400770.850 400798.110 400798.590 400828.200 400856.370 400882.930 400885.150 400911.751 400938.399 400964.605 400979.982 400980.970 400994.140 401050.250 401075.403 401064.683 401069.639 401057.142 401057.142	3335819.815 3335823.710 3335834.160 3335860.630 3335867.623 3335873.937 3335886.680 3335899.755 3335912.440 3335924.380 3335937.550 3335951.780 3335964.770 3335978.890 3335995.460 3336023.150 3336027.680 3336023.890 3336021.620 3336012.330 3336011.840 3335998.550 3335986.190 3335987.010 3335973.480 3335961.020 3335947.930 3335946.840 3335934.110 3335921.663 3335909.440 3335902.408 3335901.860 3335895.640 3335870.170 3335858.115 3335840.447 3335837.726 3335819.815 3335819.815
8.	КЛ8.	940,27	401047.100 401042.630 401028.190 401014.850 401015.020 400976.230 400975.154 400946.400 400919.810	3335762.720 3335764.960 3335772.200 3335779.060 3335779.450 3335799.790 3335797.433 3335813.710 3335826.120

			400918.800	3335823.840
			400890.010	3335837.860
			400890.490	3335839.720
			400877.620	3335845.850
			400864.600	3335852.050
			400851.994	3335858.305
			400847.790	3335860.450
			400839.501	3335864.207
			400820.720	3335873.226
			400820.720	3335873.700
			400819.720	3335873.700
			400808.378	3335879.259
			400796.380	3335885.600
			400796.380	3335884.600
			400795.380	3335884.600
			400795.380	3335885.600
			400796.380	3335885.600
			400781.673	3335892.537
			400782.470	3335894.690
			400754.710	3335909.020
			400753.190	3335907.028
			400736.733	3335915.000
			400728.411	3335919.579
			400725.610	3335920.930
			400721.840	3335922.890
			400705.790	3335930.950
			400697.930	3335934.890
			400670.230	3335947.920
			400692.080	3335987.790
			400719.540	3335973.810
			400746.400	3335960.520
			400773.840	3335946.690
			400802.130	3335932.840
			400830.760	3335919.300
			400858.590	3335906.210
			400871.200	3335900.280
			400883.850	3335894.330
			400897.110	3335888.570
			400910.210	3335882.880
			400910.570	3335882.760
			400939.340	3335869.980
			400952.228	3335863.850
			400967.020	3335856.190
			400996.796	3335841.376
			401034.290	3335822.600
			401061.380	3335809.600
			401047.100	3335762.720
9.	КЛ9.	291,54	401056.940	3335755.106
			401070.240	3335807.460
			401074.310	3335819.350
			401075.540	3335819.070
			401075.770	3335820.040
			401074.560	3335820.340
			401074.740	3335820.740
			401075.160	3335821.670
			401084.630	3335842.740
			401096.610	3335846.990

			401110.780 401109.970 401109.240 401107.010 401078.420 401056.940	3335848.140 3335820.220 3335795.020 3335733.020 3335746.950 3335755.106
10.	КЛ10.	338,82	401108.960 401104.630 401106.610 401103.610 401095.320 401074.030 401057.820 401055.700 401049.770 401029.820 401014.080 401016.750 401037.880 401063.980 401093.600 401108.960	3335653.980 3335656.590 3335664.550 3335713.560 3335717.920 3335728.350 3335736.560 3335735.860 3335733.890 3335694.160 3335662.810 3335654.760 3335644.140 3335631.020 3335614.800 3335653.980
11.	КЛ11.	1 003,49	401046.200 401018.150 400990.070 400964.155 400935.410 400908.070 400880.250 400871.280 400852.800 400839.140 400825.470 400811.920 400798.130 400769.910 400743.070 400743.350 400728.410 400721.330 400720.850 400716.980 400717.310 400716.410 400688.899 400682.142 400662.070 400641.450 400640.080 400656.710 400664.981 400691.720 400703.970 400717.800 400744.140 400771.270 400784.003	3335742.390 3335756.560 3335770.710 3335784.367 3335798.490 3335811.710 3335825.320 3335829.720 3335838.790 3335845.470 3335852.160 3335858.790 3335865.540 3335879.490 3335892.900 3335893.420 3335900.520 3335904.230 3335903.430 3335905.550 3335906.260 3335906.700 3335920.051 3335924.118 3335933.540 3335895.780 3335890.560 3335879.270 3335874.680 3335860.450 3335853.800 3335846.500 3335832.259 3335816.718 3335808.328

			400796.635 400810.350 400823.240 400840.540 400849.080 400875.161 400899.806 400925.608 400923.532 400950.620 400963.620 400976.260 401001.220 401001.900 401046.200	3335800.530 3335792.810 3335784.600 3335773.600 3335768.170 3335751.510 3335734.420 3335714.763 3335711.405 3335695.390 3335687.000 3335678.840 3335662.740 3335662.300 3335742.390
12.	КЛ12.	562,09	400637.950 400675.130 400713.070 400752.120 400794.220 400861.930 400855.440 400783.800 400740.540 400700.240 400661.890 400624.480 400637.950	3335882.460 3335862.350 3335841.920 3335821.210 3335796.100 3335752.370 3335739.530 3335775.560 3335797.360 3335817.610 3335836.770 3335855.650 3335882.460
13.	КЛ13.	604,07	400602.050 400615.990 400656.120 400695.524 400736.160 400754.190 400776.380 400796.500 400816.590 400836.942 400857.703 400843.562 400821.342 400802.017 400782.119 400762.255 400759.932 400740.287 400722.460 400681.707 400642.303 400602.050	3335810.970 3335838.740 3335818.522 3335798.160 3335777.200 3335768.140 3335756.990 3335746.890 3335736.800 3335727.293 3335716.649 3335688.620 3335699.074 3335709.343 3335718.349 3335728.937 3335730.183 3335740.469 3335749.912 3335769.745 3335789.972 3335810.970
14.	КЛ14.	623,09	400581.400 400599.350 400626.160 400652.970 400679.790 400706.600 400733.410	3335769.850 3335805.600 3335792.140 3335778.670 3335765.210 3335751.750 3335738.280

			400760.220 400787.030 400787.423 400803.557 400814.142 400840.660 400822.842 400795.585 400786.360 400768.691 400769.080 400742.270 400715.460 400688.650 400661.840 400635.020 400608.210 400581.400	3335724.830 3335711.360 3335712.052 3335704.106 3335698.477 3335684.430 3335647.652 3335661.523 3335665.779 3335674.950 3335675.620 3335689.070 3335702.540 3335716.000 3335729.460 3335742.920 3335756.390 3335769.850
15.	КЛ15.	612,58	400856.760 400870.210 400910.430 400950.650 400957.970 400990.870 401040.000 401041.970 401058.411 401076.150 401099.080 401111.260 401070.900 401062.680 401049.130 401042.389 401029.930 401028.010 401022.980 400977.400 400937.190 400896.970 400856.760	3335683.070 3335709.880 3335689.690 3335669.490 3335667.045 3335649.290 3335624.620 3335623.630 3335615.622 3335606.460 3335594.960 3335555.270 3335575.540 3335579.670 3335585.700 3335588.684 3335594.250 3335595.100 3335597.350 3335622.490 3335642.680 3335662.870 3335683.070
16.	КЛ16.	663,35	401096.560 401081.570 401068.180 401050.200 401041.220 401019.140 400996.980 400970.170 400943.350 400916.550 400889.730 400862.930 400836.110 400854.060 400880.880 400907.680	3335510.968 3335518.710 3335525.440 3335534.470 3335538.980 3335550.060 3335561.180 3335574.640 3335588.100 3335601.560 3335615.030 3335628.490 3335641.960 3335677.710 3335664.240 3335650.780

			400934.500 400961.300 400988.120 401014.930 401037.080 401059.020 401068.200 401085.780 401100.532 401114.175 401096.560	3335637.320 3335623.860 3335610.390 3335596.930 3335585.810 3335574.800 3335570.190 3335561.360 3335554.568 3335548.279 3335510.968
17.	КЛ17.	850,72	400827.130 400800.621 400827.920 400854.730 400881.550 400908.350 400935.170 400960.970 400988.790 401015.600 401042.410 401069.220 401084.020 401092.350 401102.710 401110.840 401129.770 401152.490 401148.870 401137.583 401118.787 401118.380 401112.980 401095.260 401068.440 401069.343 401041.620 401014.820 400988.000 400961.190 400934.380 400907.570 400880.760 400853.950 400827.130	3335624.090 3335571.940 3335558.790 3335545.320 3335531.860 3335518.390 3335504.930 3335491.500 3335478.010 3335464.540 3335451.080 3335437.620 3335430.190 3335426.010 3335420.810 3335416.730 3335407.220 3335452.450 3335462.530 3335469.849 3335478.553 3335477.840 3335480.550 3335489.450 3335502.910 3335504.390 3335516.370 3335529.840 3335543.310 3335556.770 3335570.230 3335583.690 3335597.160 3335610.620 3335624.090
18.	КЛ18.	104,52	401158.889 401141.374 401139.960 401107.540 401106.271 401124.183	3335387.174 3335397.237 3335395.150 3335346.690 3335344.621 3335333.525
19.	КЛ19.	127,55	401051.280 401031.660 401069.250 401088.870 401112.921	3335291.470 3335301.360 3335343.580 3335333.690 3335321.257

20.	КЛ20.	21,82	401029.970 401049.460	3335295.010 3335285.190
21.	КЛ21.	861,57	401133.904 401101.239 401082.770 401063.490 401057.130 401040.500 401013.690 400986.880 400960.070 400933.250 400906.076 400879.630 400852.820 400826.010 400799.200 400772.380 400798.410 400825.230 400852.030 400878.850 400905.670 400932.470 400959.290 400986.090 401012.910 401039.720 401066.530 401083.360 401089.610 401115.414 401133.904 401133.904	3335398.889 3335348.778 3335359.180 3335368.660 3335371.920 3335380.420 3335393.880 3335407.350 3335420.800 3335434.270 3335447.003 3335461.200 3335474.660 3335488.120 3335501.580 3335515.050 3335566.880 3335553.420 3335539.950 3335526.500 3335513.030 3335499.570 3335486.100 3335472.650 3335459.180 3335445.720 3335432.250 3335423.800 3335420.650 3335408.275 3335398.889 3335398.889
22.	КЛ22.	768,00	400763.235 400790.220 400817.030 400843.850 400870.650 400897.470 400924.280 400951.090 400977.910 401004.710 401031.530 401062.630 401024.890 401006.840 400980.030 400953.220 400926.410 400899.600 400871.848 400845.980 400819.160 400792.360 400765.540	3335497.991 3335483.710 3335470.240 3335456.780 3335443.320 3335429.860 3335416.390 3335402.930 3335389.460 3335376.010 3335362.540 3335346.920 3335304.770 3335313.390 3335326.850 3335340.310 3335353.780 3335367.240 3335380.062 3335394.160 3335407.630 3335421.090 3335434.560

			400744.980 400738.430 400741.870 400763.235	3335444.870 3335448.124 3335454.270 3335497.991
23.	КЛ23.	669,83	400972.300 400952.660 400925.850 400899.040 400872.220 400845.410 400818.600 400791.790 400789.870 400764.990 400764.980 400738.170 400711.350 400710.500 400723.270 400736.040 400762.840 400790.310 400816.340 400843.280 400870.090 400896.910 400923.720 400950.530 400977.340 401004.150 401023.640	3335262.470 3335272.340 3335285.800 3335299.260 3335312.730 3335326.190 3335339.650 3335353.110 3335354.210 3335366.580 3335366.580 3335380.040 3335393.510 3335393.933 3335418.296 3335442.660 3335429.190 3335416.240 3335402.350 3335388.810 3335375.340 3335361.870 3335348.420 3335334.950 3335321.490 3335308.020 3335298.200
24.	КЛ24.	656,03	400546.400 400573.210 400600.020 400626.840 400653.640 400680.460 400707.260 400708.507 400734.080 400760.890 400787.700 400813.730 400786.910 400760.110 400734.000 400733.290 400706.490 400679.670 400652.860 400626.050 400599.240 400583.150 400572.430 400561.210 400546.400	3335700.150 3335686.680 3335673.220 3335659.760 3335646.290 3335632.830 3335619.360 3335618.698 3335605.900 3335592.440 3335578.980 3335630.810 3335644.280 3335657.740 3335670.822 3335671.200 3335684.660 3335698.130 3335711.590 3335725.050 3335738.510 3335746.590 3335751.980 3335729.640 3335700.150
25.	КЛ25.	656,05	400543.700	3335694.790

			400570.520 400597.320 400624.140 400650.950 400677.760 400704.580 400731.390 400758.200 400785.010 400758.980 400732.160 400705.360 400678.540 400651.740 400624.920 400598.110 400571.300 400544.490 400517.680 400543.700	3335681.320 3335667.860 3335654.390 3335640.930 3335627.470 3335614.010 3335600.540 3335587.080 3335573.610 3335521.780 3335535.240 3335548.710 3335562.170 3335575.640 3335589.090 3335602.560 3335616.020 3335629.490 3335642.940 3335694.790
26.	КЛ26.	650,04	400484.020 400508.700 400535.520 400562.320 400589.140 400615.940 400642.760 400669.570 400696.380 400723.190 400750.010 400725.320 400698.510 400671.700 400644.890 400618.080 400591.270 400564.450 400537.640 400510.830 400484.020	3335575.920 3335625.070 3335611.610 3335598.150 3335584.680 3335571.220 3335557.750 3335544.300 3335530.830 3335517.370 3335503.900 3335454.750 3335468.220 3335481.670 3335495.140 3335508.600 3335522.070 3335535.520 3335548.990 3335562.450 3335575.920
27.	КЛ27.	650,06	400456.640 400481.330 400508.140 400534.950 400561.760 400588.570 400615.380 400642.200 400669.000 400695.820 400722.630 400697.950 400671.130 400644.330 400617.510 400590.710	3335521.400 3335570.560 3335557.090 3335543.630 3335530.160 3335516.700 3335503.240 3335489.780 3335476.310 3335462.850 3335449.390 3335400.230 3335413.700 3335427.160 3335440.620 3335454.080

			400566.330 400563.890 400560.700 400537.080 400510.270 400483.460 400456.640	3335466.320 3335467.550 3335469.150 3335481.010 3335494.470 3335507.940 3335521.400
28.	КЛ28.	140,02	400425.230 400447.670 400474.480 400501.290 400528.110	3335458.840 3335503.530 3335490.060 3335476.610 3335463.140
29.	КЛ29.	263,67	400661.803 400660.510 400654.870 400645.360 400641.410 400641.077 400664.981 400689.693 400689.880 400695.010 400711.620 400745.070 400748.820 400749.280 400752.150 400755.600 400760.290 400763.730	3336588.461 3336584.500 3336566.050 3336534.390 3336516.320 3336514.782 3336506.365 3336499.901 3336501.390 3336499.920 3336495.150 3336485.540 3336501.250 3336503.170 3336515.200 3336529.270 3336548.070 3336560.520
30.	КЛ30.	326,40	400731.090 400745.379 400710.640 400671.990 400639.180 400626.970 400659.480 400698.040 400731.090	3336426.130 3336478.960 3336489.000 3336499.560 3336509.510 3336459.010 3336448.020 3336436.370 3336426.130
31.	КЛ31.	1 390,06	400517.760 400510.540 400510.610 400511.550 400514.530 400527.160 400527.597 400547.548 400568.745 400583.240 400589.027 400602.620 400605.420 400614.560 400617.510 400632.323 400640.330 400672.240	3336245.820 3336246.020 3336249.230 3336284.730 3336286.950 3336285.930 3336299.693 3336309.073 3336322.783 3336320.930 3336345.030 3336343.160 3336355.090 3336386.640 3336389.539 3336438.491 3336435.990 3336424.270

			400673.240	3336423.230
			400683.740	3336419.570
			400707.430	3336411.340
			400707.537	3336412.042
			400730.330	3336404.200
			400738.540	3336401.370
			400771.210	3336389.760
			400771.840	3336389.530
			400771.710	3336388.960
			400773.790	3336385.890
			400768.100	3336373.660
			400759.810	3336353.110
			400751.020	3336344.590
			400723.110	3336348.970
			400687.980	3336351.050
			400687.134	3336343.077
			400652.928	3336344.828
			400650.832	3336338.147
			400662.780	3336330.110
			400691.519	3336320.954
			400702.800	3336317.360
			400696.759	3336298.852
			400691.125	3336281.589
			400717.060	3336274.670
			400717.503	3336276.887
			400737.568	3336273.520
			400753.750	3336268.850
			400757.269	3336289.305
			400722.957	3336295.673
			400744.410	3336331.480
			400754.030	3336337.660
			400762.080	3336346.160
			400771.707	3336354.255
			400787.390	3336360.080
			400794.481	3336330.724
			400796.840	3336322.030
			400808.540	3336296.549
			400817.361	3336288.468
			400819.919	3336282.476
			400823.470	3336267.820
			400824.660	3336249.360
			400826.660	3336218.530
			400778.670	3336221.040
			400778.890	3336225.410
			400752.220	3336227.060
			400750.470	3336227.180
			400713.420	3336229.690
			400705.940	3336229.910
			400681.210	3336232.140
			400680.700	3336231.300
			400680.440	3336229.620
			400642.580	3336232.320
			400643.470	3336243.360
			400633.810	3336243.900
			400628.110	3336243.980
			400628.060	3336240.220
			400618.230	3336240.600

			400618.390 400615.130 400611.760 400610.800 400610.720 400599.930 400599.130 400595.240 400587.960 400580.610 400558.760 400554.520 400554.420 400546.400 400546.270 400538.420 400530.900 400522.150 400517.760	3336244.160 3336244.230 3336244.560 3336244.650 3336243.830 3336244.330 3336244.430 3336245.030 3336245.430 3336245.800 3336246.950 3336247.160 3336245.800 3336246.090 3336244.350 3336244.650 3336245.040 3336245.500 3336245.820
32.	КЛ32.	932,98	400763.740 400740.640 400725.650 400704.040 400680.550 400676.230 400667.160 400656.430 400652.170 400631.070 400625.900 400661.680 400669.000 400670.550 400669.010 400663.140 400635.690 400623.240 400622.890 400601.410 400601.400 400597.680 400597.720 400600.710 400600.720 400601.410 400600.700 400600.700 400588.490 400588.570 400580.520 400573.020 400550.640 400538.300 400526.710 400515.135 400515.050 400501.247	3336105.430 3336113.460 3336118.649 3336120.010 3336123.960 3336123.980 3336126.130 3336130.240 3336130.200 3336134.150 3336126.000 3336122.490 3336119.590 3336116.510 3336093.130 3336091.400 3336092.210 3336092.450 3336089.560 3336089.910 3336089.260 3336089.420 3336090.100 3336090.060 3336090.290 3336090.260 3336090.300 3336090.070 3336090.310 3336092.770 3336093.030 3336093.240 3336093.900 3336094.110 3336094.280 3336094.315 3336092.800 3336093.137

			400502.088 400504.445 400510.910 400511.000 400515.800 400529.210 400536.820 400544.410 400558.730 400558.760 400569.670 400569.580 400581.180 400581.330 400600.700 400606.010 400634.910 400642.600 400656.260 400664.535 400670.450 400678.240 400685.760 400693.740 400707.840 400732.390 400745.690 400748.410 400750.170 400756.430 400782.080 400812.930 400815.600 400813.100 400798.010 400792.480 400789.980 400763.740	3336118.977 3336138.167 3336203.810 3336209.710 3336209.510 3336208.450 3336208.250 3336207.780 3336206.910 3336208.100 3336207.540 3336206.450 3336205.740 3336208.730 3336206.990 3336206.560 3336202.820 3336202.340 3336201.640 3336201.030 3336200.590 3336200.280 3336199.980 3336199.730 3336199.150 3336197.850 3336197.150 3336196.980 3336196.870 3336196.600 3336194.910 3336192.230 3336162.150 3336158.480 3336143.870 3336139.100 3336136.020 3336105.430
33.	КЛ33.	221,00	400673.180 400675.800 400678.160 400679.390 400683.070 400707.670 400723.460 400738.330 400761.320 400743.790 400737.400 400722.320 400716.170 400673.180	3336079.680 3336099.180 3336112.750 3336116.310 3336117.810 3336114.790 3336112.860 3336109.960 3336102.000 3336079.650 3336076.910 3336077.650 3336077.900 3336079.680
34.	КЛ34.	521,55	400707.720 400677.240 400664.750 400638.610 400635.810	3336036.790 3335990.730 3335995.540 3336000.670 3336002.280

			400619.350 400595.668 400572.706 400572.605 400550.590 400528.490 400528.260 400514.720 400497.780 400498.390 400499.380 400499.730 400509.500 400509.750 400499.500 400499.650 400513.650 400520.920 400528.440 400548.720 400562.940 400574.400 400599.310 400599.330 400622.270 400634.030 400634.030 400649.000 400674.830 400674.920 400691.850 400707.720	3336004.900 3336006.493 3336007.369 3336010.331 3336011.140 3336011.620 3336010.410 3336011.020 3336011.920 3336028.790 3336029.320 3336035.730 3336035.060 3336040.370 3336040.700 3336056.410 3336055.660 3336055.280 3336054.920 3336053.840 3336053.160 3336052.470 3336052.170 3336053.590 3336052.620 3336052.890 3336052.220 3336051.910 3336051.060 3336049.770 3336048.390 3336036.790
35.	КЛ35.	446,51	400677.510 400667.490 400666.910 400661.820 400651.830 400645.540 400639.850 400621.560 400621.590 400615.140 400614.970 400602.050 400602.340 400595.750 400595.600 400576.410 400570.484 400570.442 400563.354 400563.380 400557.075 400551.058 400550.991 400537.153 400537.230	3335984.270 3335966.080 3335966.160 3335957.080 3335957.580 3335957.900 3335958.190 3335959.120 3335960.860 3335960.860 3335958.330 3335958.690 3335962.890 3335963.140 3335959.056 3335959.982 3335960.234 3335961.265 3335961.670 3335963.651 3335963.989 3335964.241 3335961.160 3335961.480 3335962.790

			400524.910 400525.170 400518.680 400509.290 400509.250 400496.010 400495.350 400497.910 400520.100 400520.900 400520.930 400540.280 400558.830 400578.310 400597.250 400616.800 400622.830 400641.840 400646.280 400662.320 400669.280 400674.380 400677.510	3335963.620 3335965.950 3335966.190 3335966.530 3335965.330 3335965.810 3335966.630 3336007.120 3336005.600 3336005.430 3336006.190 3336004.730 3336006.050 3336003.880 3336002.700 3336000.840 3335999.740 3335995.410 3335994.400 3335990.750 3335989.160 3335986.560 3335984.270
36.	КЛ36.	1 331,50	400365.366 400378.335 400388.745 400409.180 400430.410 400449.730 400471.560 400493.380 400511.700 400511.960 400493.890 400471.300 400449.170 400429.750 400413.410 400407.787 400377.527 400373.554 400371.601 400371.560 400372.480 400372.544 400393.820 400414.230 400434.694 400452.950 400456.309 400474.288 400499.673 400523.442 400546.471 400546.790 400570.280 400577.680	3335899.271 3335899.742 3335903.769 3335903.890 3335903.500 3335901.490 3335898.720 3335897.820 3335896.770 3335891.570 3335893.240 3335894.770 3335897.940 3335899.240 3335899.860 3335895.823 3335894.221 3335891.123 3335886.410 3335882.830 3335814.580 3335812.341 3335810.920 3335805.960 3335801.298 3335798.300 3335794.901 3335790.120 3335784.666 3335781.232 3335777.259 3335779.520 3335773.920 3335789.070

			400578.780 400584.550 400580.980 400597.870 400562.590 400539.970 400516.410 400509.066 400510.650 400529.220 400550.300 400571.000 400590.770 400607.970 400613.500 400616.040 400627.530 400613.930 400614.130 400628.687 400650.369 400649.898 400615.020 400594.920 400573.980 400554.510 400554.280 400534.430 400529.140 400524.470 400520.430 400520.810 400513.920 400494.110 400473.600 400452.010 400446.300 400446.280 400430.690 400411.870 400392.560 400376.960 400363.000 400365.366	3335793.460 3335804.650 3335806.610 3335844.750 3335850.690 3335853.390 3335856.390 3335857.478 3335864.030 3335861.290 3335859.050 3335856.120 3335853.070 3335850.270 3335866.840 3335865.990 3335888.370 3335888.830 3335892.780 3335891.864 3335936.642 3335940.008 3335942.020 3335942.310 3335941.840 3335942.470 3335939.330 3335941.640 3335942.020 3335942.500 3335942.680 3335944.250 3335944.360 3335945.110 3335945.820 3335946.610 3335946.790 3335947.900 3335948.990 3335949.340 3335951.390 3335952.650 3335954.090 3335899.271
37.	КЛ37.	502,24	400378.806 400364.531 400390.994 400414.500 400427.850 400433.415 400453.326 400476.720 400502.190 400525.990 400552.440 400557.120 400543.810	3335794.901 3335717.600 3335712.685 3335708.860 3335706.750 3335706.153 3335701.975 3335697.060 3335693.620 3335688.610 3335743.240 3335755.250 3335759.740

			400540.780 400531.820 400529.800 400505.733 400480.839 400454.195 400429.470 400403.720 400378.806	3335757.720 3335761.360 3335758.820 3335765.610 3335772.175 3335778.996 3335784.890 3335789.380 3335794.901
38.	КЛ38.	444,28	400522.740 400520.143 400506.170 400476.560 400475.823 400457.030 400438.810 400407.760 400367.790 400338.780 400331.980 400360.980 400375.530 400378.120 400400.130 400430.010 400430.160 400448.330 400467.204 400479.660 400483.590 400493.470 400504.100 400522.740	3335682.140 3335684.404 3335687.220 3335692.040 3335692.551 3335695.160 3335698.270 3335703.029 3335711.210 3335716.930 3335677.840 3335671.570 3335668.920 3335668.380 3335664.430 3335659.020 3335658.930 3335655.600 3335651.760 3335649.650 3335648.900 3335646.820 3335645.040 3335682.140
39.	КЛ39.	1 198,71	400332.611 400302.852 400273.930 400251.190 400238.930 400223.630 400214.104 400209.860 400204.758 400207.142 400211.820 400218.720 400218.467 400228.290 400231.850 400233.360 400252.660 400279.330 400309.520 400312.940 400313.350 400325.460 400329.640 400328.934	3336675.832 3336660.967 3336623.520 3336616.490 3336614.500 3336612.010 3336593.767 3336583.540 3336564.462 3336562.038 3336561.170 3336559.410 3336558.591 3336556.480 3336555.860 3336555.070 3336551.150 3336544.270 3336538.850 3336539.260 3336541.470 3336539.020 3336538.520 3336534.720

			400336.425	3336533.730
			400336.631	3336535.388
			400349.206	3336533.488
			400349.360	3336536.220
			400364.950	3336531.880
			400364.500	3336529.020
			400372.930	3336527.010
			400374.070	3336530.980
			400380.420	3336529.070
			400392.610	3336526.070
			400400.530	3336523.960
			400406.800	3336522.270
			400414.010	3336520.150
			400415.710	3336519.830
			400435.570	3336513.900
			400442.900	3336511.490
			400447.560	3336510.240
			400458.360	3336506.090
			400464.490	3336503.950
			400467.620	3336502.830
			400468.260	3336501.930
			400472.760	3336500.370
			400475.070	3336500.590
			400481.850	3336498.490
			400497.600	3336493.550
			400503.282	3336491.525
			400519.510	3336519.523
			400527.146	3336531.077
			400550.040	3336578.683
			400554.619	3336590.063
			400576.907	3336644.537
			400588.390	3336639.990
			400575.150	3336600.340
			400599.850	3336591.180
			400600.280	3336587.980
			400592.680	3336590.470
			400571.480	3336597.450
			400562.340	3336576.040
			400550.380	3336551.860
			400546.590	3336544.220
			400527.320	3336515.570
			400518.210	3336498.450
			400514.810	3336488.560
			400531.830	3336484.370
			400540.040	3336482.450
			400547.920	3336480.260
			400549.220	3336480.650
			400586.266	3336469.196
			400596.200	3336467.490
			400616.730	3336492.230
			400636.620	3336542.770
			400617.250	3336548.100
			400621.830	3336559.540
			400622.680	3336553.710
			400637.310	3336550.060
			400639.649	3336558.294
			400641.737	3336559.224

			400654.611	3336602.251
40.	КЛ40.	580,52	400561.756 400598.588 400616.230 400613.591 400594.144 400587.114 400590.374 400589.920 400578.310 400576.920 400571.960 400551.300 400547.640 400546.960 400542.940 400536.760 400524.010 400522.900 400517.320 400511.050 400509.020 400504.420 400501.340 400498.070 400486.790 400475.760 400461.070 400445.440 400413.070 400407.370 400413.160 400447.970 400450.990 400466.280 400481.964 400494.760 400509.410 400515.120 400538.929 400554.551 400561.756	3336341.865 3336379.775 3336430.950 3336435.960 3336442.868 3336444.277 3336457.803 3336457.910 3336460.620 3336459.520 3336460.470 3336464.800 3336465.330 3336465.640 3336466.360 3336467.470 3336469.460 3336469.680 3336470.810 3336472.470 3336472.890 3336474.000 3336475.140 3336476.011 3336479.720 3336483.140 3336487.130 3336443.850 3336376.120 3336367.620 3336364.950 3336360.770 3336359.630 3336353.800 3336341.731 3336340.170 3336337.820 3336338.790 3336338.701 3336339.509 3336341.865
41.	КЛ41.	410,94	400393.418 400390.859 400394.420 400397.620 400402.171 400393.283 400386.415 400391.398 400424.527 400436.647 400436.714 400448.902 400448.980 400461.290 400490.515	3336335.334 3336307.996 3336301.530 3336296.640 3336285.977 3336267.729 3336252.646 3336248.943 3336246.788 3336246.317 3336249.683 3336249.279 3336250.540 3336250.330 3336249.279

			400498.730	3336249.600
			400499.050	3336280.940
			400498.680	3336286.910
			400499.134	3336306.245
			400504.615	3336314.702
			400509.625	3336327.577
			400499.180	3336329.550
			400485.240	3336331.810
			400465.900	3336335.110
			400450.690	3336338.490
			400434.223	3336341.461
			400431.530	3336345.030
			400419.140	3336347.185
			400409.848	3336346.848
			400393.418	3336335.334
			400393.418	3336335.334
42.	КЛ42.	1 190,04	400203.160	3336553.340
			400222.430	3336547.470
			400226.860	3336546.640
			400244.740	3336542.180
			400252.490	3336540.450
			400269.640	3336535.970
			400270.820	3336536.070
			400279.820	3336533.750
			400284.190	3336533.170
			400293.850	3336530.880
			400302.050	3336529.130
			400305.070	3336528.270
			400305.660	3336529.020
			400311.070	3336528.090
			400336.950	3336523.140
			400341.810	3336521.960
			400366.600	3336515.970
			400377.460	3336511.920
			400385.300	3336509.420
			400401.450	3336504.210
			400400.810	3336502.470
			400415.820	3336499.120
			400430.980	3336495.030
			400434.940	3336494.000
			400451.330	3336489.500
			400454.870	3336488.540
			400452.150	3336477.300
			400453.660	3336476.810
			400452.010	3336471.680
			400452.750	3336471.290
			400447.670	3336455.540
			400414.330	3336382.370
			400406.670	3336369.640
			400398.280	3336354.810
			400391.560	3336344.580
			400380.310	3336333.670
			400367.020	3336331.650
			400342.820	3336334.930
			400351.270	3336366.540
			400355.800	3336380.200
			400362.310	3336398.040

			400348.650 400344.410 400341.040 400325.340 400305.830 400306.370 400280.200 400279.810 400248.782 400190.740 400186.260 400171.250 400172.890 400182.320 400186.610 400252.570 400256.593 400252.990 400250.620 400184.590 400180.280 400175.450 400176.890 400178.140 400179.650 400183.642 400169.259 400181.527 400183.470 400200.300 400203.160	3336402.960 3336396.020 3336384.840 3336331.410 3336335.780 3336338.340 3336344.120 3336342.150 3336346.915 3336361.980 3336362.970 3336366.320 3336376.960 3336376.080 3336375.670 3336369.490 3336390.481 3336391.030 3336376.200 3336382.520 3336382.930 3336383.390 3336393.090 3336401.530 3336411.710 3336429.159 3336433.482 3336478.044 3336477.650 3336541.570 3336553.340
43.	КЛ43.	228,47	400376.670 400361.000 400361.000 400352.230 400337.947 400338.370 400347.910 400356.770 400381.650 400381.380 400386.670 400392.140 400387.740 400376.670	3336248.520 3336249.910 3336250.670 3336251.350 3336253.643 3336256.030 3336287.640 3336330.600 3336328.220 3336320.970 3336307.040 3336295.350 3336279.340 3336248.520
44.	КЛ44.	504,79	400324.871 400316.184 400315.982 400294.449 400275.783 400262.537 400258.545 400258.640 400251.030 400241.190 400230.780 400230.010	3336256.080 3336256.282 3336253.387 3336254.451 3336255.609 3336255.868 3336255.946 3336258.470 3336259.010 3336259.400 3336259.880 3336258.880

			400223.530 400216.520 400215.790 400205.870 400195.730 400188.190 400185.100 400184.740 400181.430 400180.600 400170.670 400163.270 400153.060 400154.960 400155.500 400156.178 400156.850 400157.680 400156.940 400157.940 400161.850 400166.430 400203.500 400231.750 400231.510 400241.570 400248.410 400248.820 400256.570 400257.050 400262.150 400274.260 400273.740 400280.010 400285.940 400301.680 400311.290 400329.390 400327.590 400327.020 400325.910 400324.871 400324.871	3336259.160 3336259.440 3336260.290 3336260.740 3336261.340 3336261.480 3336261.480 3336261.260 3336261.370 3336261.640 3336262.060 3336262.170 3336262.970 3336292.390 3336292.870 3336292.880 3336292.890 3336301.000 3336301.730 3336310.560 3336323.750 3336353.170 3336346.400 3336339.600 3336337.700 3336334.900 3336333.130 3336334.350 3336332.110 3336333.890 3336332.050 3336329.110 3336326.870 3336325.460 3336324.010 3336320.540 3336318.500 3336314.660 3336301.570 3336294.500 3336282.120 3336256.080 3336256.080
45.	КЛ45.	218,78	400293.100 400291.180 400252.910 400239.470 400222.500 400182.030 400197.570	3336688.430 3336653.950 3336623.810 3336622.530 3336625.790 3336655.730 3336707.870
46.	КЛ46.	995,48	400185.730 400186.220 400180.620 400175.640 400172.690 400170.380 400208.640	3336707.400 3336688.870 3336672.080 3336673.530 3336667.260 3336659.600 3336623.670

			400214.180	3336619.540
			400217.230	3336615.180
			400210.520	3336598.120
			400207.880	3336594.010
			400201.250	3336579.420
			400200.490	3336578.600
			400197.820	3336571.890
			400195.590	3336564.830
			400188.719	3336566.226
			400166.646	3336574.118
			400166.916	3336574.993
			400166.161	3336576.044
			400153.368	3336580.502
			400154.243	3336582.522
			400147.240	3336586.030
			400143.700	3336587.680
			400137.620	3336590.570
			400132.030	3336593.110
			400129.020	3336593.320
			400108.050	3336600.340
			400108.260	3336601.350
			400071.480	3336607.170
			400062.570	3336609.170
			400053.270	3336610.930
			400048.130	3336611.960
			400034.440	3336613.400
			400031.520	3336613.710
			400031.370	3336612.720
			400026.430	3336613.210
			400025.540	3336612.360
			400014.570	3336613.610
			400014.640	3336614.600
			400013.640	3336614.670
			400013.570	3336613.680
			400009.910	3336613.850
			400006.680	3336614.210
			400006.630	3336615.470
			399997.520	3336616.340
			399989.570	3336617.250
			399985.420	3336617.790
			399978.050	3336618.410
			399976.949	3336612.418
			399956.530	3336612.930
			399938.400	3336610.280
			399938.350	3336611.760
			399933.250	3336611.640
			399933.249	3336609.119
			399915.001	3336610.129
			399915.203	3336612.890
			399904.308	3336614.506
			399896.955	3336617.926
			399886.599	3336623.461
			399884.520	3336622.460
			399872.370	3336628.970
			399871.500	3336632.240
			399867.320	3336634.630
			399853.700	3336643.820

			399848.100 399836.710 399835.440 399830.320 399820.790 399815.430 399797.800 399804.450 399810.400 399814.910 399815.460 399818.640 399819.660 399830.250 399825.920 399822.090 399818.779 399816.860 399823.180 399808.974 399802.750 399800.400 399796.940 399793.580 399766.950 399762.940 399758.220 399748.740 399744.530 399746.480 399744.750 399741.820 399742.730 399737.190 399746.070 399751.848 399755.820 399770.690 399816.020 399831.505	3336647.860 3336656.420 3336657.440 3336660.880 3336667.250 3336671.040 3336682.810 3336694.630 3336704.130 3336710.150 3336709.820 3336714.580 3336714.190 3336728.450 3336731.610 3336734.690 3336737.345 3336734.750 3336730.060 3336708.561 3336699.490 3336695.940 3336690.720 3336685.680 3336704.080 3336707.840 3336712.520 3336721.480 3336726.530 3336728.300 3336736.150 3336744.250 3336744.810 3336757.940 3336767.520 3336772.306 3336767.761 3336780.890 3336828.220 3336844.388
47.	КЛ47.	1 019,57	400146.470 400142.090 400135.930 400135.190 400124.530 400113.909 400114.870 400108.450 400101.610 400098.860 400091.130 400084.970 400069.180 400072.400 400074.870 400069.420 400043.550	3336384.400 3336385.210 3336386.850 3336383.960 3336387.080 3336389.741 3336392.620 3336394.490 3336396.270 3336396.960 3336399.070 3336400.770 3336404.960 3336416.810 3336420.860 3336421.940 3336426.960

			400033.980	3336428.620
			400034.960	3336432.250
			400029.270	3336434.080
			400026.180	3336435.250
			400028.100	3336441.470
			400022.600	3336443.360
			400026.540	3336455.880
			400034.730	3336484.270
			400079.190	3336469.367
			400080.040	3336472.092
			400093.035	3336465.964
			400102.930	3336460.020
			400106.660	3336458.750
			400113.707	3336479.903
			400095.760	3336485.650
			400092.850	3336478.080
			400091.931	3336475.257
			400071.919	3336482.017
			400048.769	3336489.787
			400049.430	3336491.300
			400032.740	3336497.470
			400025.560	3336501.410
			400026.090	3336504.040
			400011.980	3336511.890
			399993.918	3336524.142
			399996.330	3336528.950
			399989.250	3336534.840
			399978.820	3336542.600
			399975.680	3336544.840
			399970.300	3336549.200
			399970.020	3336548.750
			399963.550	3336554.340
			399963.800	3336554.710
			399959.780	3336558.030
			399943.416	3336576.865
			399940.696	3336581.404
			399938.191	3336587.868
			399938.245	3336591.181
			399938.972	3336593.659
			399940.723	3336596.729
			399944.450	3336600.530
			399958.680	3336602.560
			399962.680	3336601.320
			399967.780	3336601.300
			399970.350	3336602.870
			399982.403	3336603.194
			400001.863	3336603.396
			400035.598	3336600.096
			400042.130	3336599.423
			400052.570	3336598.040
			400077.250	3336595.790
			400094.544	3336594.602
			400105.694	3336591.814
			400118.757	3336585.552
			400117.613	3336579.357
			400129.981	3336575.204
			400131.565	3336580.124

			400147.254	3336573.108
			400147.604	3336572.058
			400152.860	3336570.160
			400159.940	3336567.480
			400159.860	3336566.590
			400164.670	3336564.570
			400170.870	3336562.650
			400176.730	3336561.060
			400179.400	3336560.140
			400196.400	3336555.510
			400191.350	3336538.890
			400191.770	3336538.620
			400190.330	3336533.670
			400177.100	3336488.030
			400176.210	3336486.810
			400174.770	3336482.880
			400175.521	3336478.421
			400163.199	3336440.512
			400159.690	3336441.830
			400149.860	3336411.610
			400148.220	3336393.640
			400147.490	3336389.770
			400146.470	3336384.400
48.	КЛ48.	543,10	400147.050	3336359.020
			400152.780	3336357.450
			400151.820	3336351.340
			400149.400	3336342.000
			400148.630	3336335.740
			400146.500	3336330.600
			400148.008	3336330.109
			400145.624	3336312.534
			400144.910	3336309.046
			400143.133	3336295.391
			400143.090	3336264.240
			400140.750	3336263.480
			400135.370	3336263.560
			400125.500	3336263.820
			400115.121	3336263.770
			400115.094	3336261.292
			400108.307	3336261.588
			400100.510	3336261.871
			400100.810	3336264.850
			400090.540	3336265.130
			400080.820	3336265.570
			400079.501	3336262.612
			400074.249	3336262.948
			400055.624	3336263.608
			400037.807	3336264.241
			400037.850	3336265.190
			400030.400	3336264.660
			400030.460	3336267.110
			400021.060	3336267.320
			400003.970	3336268.150
			400005.010	3336293.110
			400004.420	3336307.970

			400001.590 400003.250 399992.150 399999.250 399998.480 400004.090 400004.960 400005.600 400007.590 400015.660 400015.790 400027.810 400039.580 400046.410 400055.990 400063.860 400074.181 400092.708 400103.790 400104.310 400132.580 400132.260 400139.530 400147.050	3336310.490 3336338.240 3336341.950 3336368.580 3336368.810 3336388.720 3336388.470 3336390.680 3336397.600 3336395.470 3336395.950 3336392.260 3336389.040 3336387.220 3336384.400 3336382.090 3336378.563 3336373.705 3336370.840 3336372.820 3336363.850 3336362.690 3336360.880 3336359.020
49.	КЛ49.	514,12	400496.810 400492.970 400474.530 400474.680 400492.670 400489.560 400475.530 400464.130 400452.130 400438.760 400432.270 400431.850 400425.640 400415.140 400404.660 400395.150 400370.380 400375.650 400370.170 400370.680 400377.660 400382.300 400388.130 400406.800 400419.970 400437.180 400447.880 400447.750 400459.310 400467.130	3336211.110 3336148.160 3336149.120 3336144.680 3336143.610 3336095.660 3336096.070 3336096.210 3336096.360 3336097.390 3336097.500 3336097.110 3336097.140 3336097.340 3336097.600 3336097.780 3336098.250 3336157.470 3336158.110 3336161.330 3336190.550 3336204.960 3336220.620 3336219.660 3336219.220 3336217.890 3336217.510 3336213.940 3336213.270 3336212.740

			400474.670 400482.230 400496.810	3336212.250 3336211.820 3336211.110
50.	КЛ50.	943,56	400153.650 400153.580 400153.530 400153.410 400153.650 400155.700 400202.573 400209.540 400209.040 400204.730 400203.700 400202.657 400186.490 400168.931 400152.896 400152.715 400169.750 400187.560 400204.677 400204.550 400214.540 400222.210 400222.250 400239.800 400257.210 400274.750 400294.098 400294.080 400297.480 400306.270 400306.620 400306.630 400313.120 400313.110 400313.920 400334.410 400341.680 400349.350 400359.970 400372.600 400368.571 400355.690 400338.990 400339.200 400328.700 400315.480 400314.520 400310.700 400301.190 400289.630 400288.920 400313.660 400313.730 400352.810	3336103.020 3336122.560 3336138.190 3336168.900 3336185.050 3336187.860 3336186.937 3336186.800 3336195.990 3336196.350 3336200.780 3336193.391 3336193.910 3336194.347 3336194.536 3336229.678 3336229.750 3336228.730 3336227.732 3336225.270 3336224.970 3336224.770 3336227.700 3336227.070 3336226.410 3336226.130 3336225.039 3336221.760 3336221.640 3336221.410 3336221.400 3336221.600 3336221.490 3336221.270 3336221.240 3336220.850 3336220.260 3336219.840 3336219.100 3336218.170 3336193.068 3336135.820 3336137.660 3336140.160 3336140.790 3336140.730 3336135.080 3336135.460 3336136.630 3336138.130 3336130.380 3336128.190 3336127.800 3336125.170

			400348.610 400333.350 400326.710 400326.340 400320.940 400310.170 400310.150 400305.090 400305.007 400288.240 400278.275 400278.409 400270.750 400256.260 400256.256 400251.556 400230.510 400213.310 400196.020 400175.910 400167.760 400155.640 400153.650	3336099.430 3336100.120 3336100.450 3336098.860 3336098.840 3336099.550 3336099.420 3336099.650 3336097.371 3336097.977 3336097.977 3336102.017 3336102.450 3336102.750 3336098.583 3336098.650 3336098.790 3336099.170 3336099.620 3336099.130 3336099.310 3336100.570 3336103.020
51.	КЛ51.	616,51	400055.430 400056.790 400062.120 400064.014 400065.077 400065.445 400077.060 400077.064 400076.930 400084.760 400084.870 400087.710 400091.580 400097.140 400107.090 400108.790 400108.770 400113.120 400119.320 400126.640 400127.670 400128.380 400127.410 400127.990 400131.610 400131.330 400135.030 400134.970 400142.040 400143.170 400143.450 400143.670 400143.570 400143.680	3336176.220 3336176.070 3336176.030 3336169.352 3336165.584 3336161.839 3336161.130 3336161.133 3336156.410 3336156.890 3336150.580 3336149.810 3336148.610 3336146.630 3336143.310 3336143.040 3336142.670 3336138.600 3336137.680 3336136.510 3336136.290 3336139.350 3336139.600 3336140.980 3336141.180 3336136.010 3336136.030 3336136.970 3336136.890 3336151.680 3336158.880 3336170.140 3336181.800 3336187.280

			400142.820	3336190.370
			400141.960	3336195.530
			400143.690	3336201.110
			400142.830	3336227.650
			400142.796	3336229.887
			400134.379	3336229.968
			400134.370	3336227.880
			400124.450	3336228.120
			400114.740	3336228.470
			400107.020	3336228.690
			400099.840	3336229.100
			400089.610	3336229.450
			400081.736	3336229.752
			400081.965	3336232.257
			400072.446	3336232.527
			400072.431	3336233.334
			400061.657	3336233.415
			400061.711	3336230.668
			400054.580	3336230.850
			400047.280	3336230.880
			400047.300	3336233.730
			400037.000	3336233.810
			400019.770	3336235.010
			400002.400	3336235.620
			399982.020	3336235.680
			399967.090	3336236.050
			399967.010	3336234.050
			399965.940	3336208.870
			399965.690	3336206.510
			399961.710	3336178.850
			399965.270	3336175.610
			399971.400	3336175.460
			399982.000	3336175.190
			400011.110	3336172.730
			400019.610	3336172.810
			400019.580	3336175.920
			400019.560	3336183.570
			400018.950	3336183.530
			400018.840	3336185.670
			400018.540	3336196.200
			400018.380	3336198.820
			400018.330	3336199.150
			400018.220	3336203.570
			400022.600	3336202.060
			400022.660	3336175.960
			400036.160	3336176.050
			400040.990	3336175.870
			400043.570	3336175.650
			400055.430	3336176.220
52.	КЛ52.	128,28	400065.361 400065.315 400010.482 400014.792 400030.548 400045.797 400065.361	3336148.748 3336161.695 3336164.706 3336158.713 3336150.229 3336147.299 3336148.748
53.	КЛ53.	319.64	400128.140	3336116.040

			400136.050 400136.640 400135.580 400126.170 400111.400 400111.580 400101.340 400092.010 400086.560 400068.525 400062.243 400062.230 400051.370 400040.999 400033.942 400033.960 400022.660 400022.880 400016.680 400019.800 400029.010 400029.201 400036.991 400042.841 400047.560 400054.105 400054.266 400061.520 400074.316 400080.131 400085.505 400091.096 400098.207 400098.449 400104.913 400105.140 400110.600 400124.279	3336117.460 3336116.250 3336082.910 3336082.230 3336081.750 3336080.430 3336080.430 3336080.120 3336080.320 3336081.211 3336081.992 3336082.520 3336083.400 3336083.621 3336084.039 3336084.880 3336085.900 3336088.200 3336088.790 3336138.100 3336137.330 3336141.247 3336140.875 3336140.568 3336140.342 3336140.140 3336137.539 3336137.490 3336139.321 3336138.878 3336138.370 3336138.015 3336137.503 3336136.264 3336135.025 3336131.180 3336131.320 3336128.992
54.	КЛ54.	413,43	399965.300 399965.260 399964.340 399961.410 399959.846 399941.113 399933.800 399913.590 399903.689 399900.187 399872.030 399868.980 399863.970 399839.870 399836.380 399836.420 399836.360 399836.190	3336237.092 3336234.160 3336208.990 3336186.660 3336174.470 3336175.803 3336176.020 3336176.820 3336176.692 3336181.675 3336182.890 3336183.260 3336183.630 3336185.070 3336185.100 3336190.200 3336198.710 3336204.210

			399833.052 399832.951 399828.979 399827.500 399823.470 399825.320 399834.640 399844.570 399844.770 399852.530 399852.310 399854.470 399855.390 399861.720 399869.670 399869.630 399879.470 399879.590 399897.480 399897.420 399907.150 399914.490 399914.934 399932.441 399942.204 399942.272 399949.570 399957.287 399957.489 399965.300	3336204.200 3336208.072 3336208.543 3336213.160 3336219.410 3336239.530 3336239.010 3336238.690 3336241.930 3336241.600 3336238.460 3336238.360 3336238.800 3336238.600 3336238.820 3336237.780 3336237.420 3336240.680 3336239.860 3336236.730 3336236.360 3336236.200 3336239.044 3336238.169 3336237.765 3336235.206 3336234.740 3336234.600 3336237.496 3336237.092
55.	КЛ55.	442,76	400344.140 400362.660 400362.450 400411.790 400419.050 400438.680 400445.680 400446.250 400450.660 400450.700 400455.300 400459.490 400451.270 400451.740 400451.900 400460.090 400467.140 400467.130 400474.580 400489.120 400489.710 400488.930 400485.990 400471.780 400452.950 400442.190 400439.670	3336068.670 3336069.050 3336066.600 3336063.410 3336062.980 3336061.930 3336061.540 3336045.570 3336045.330 3336043.540 3336043.610 3336048.250 3336048.630 3336058.760 3336061.310 3336060.900 3336060.700 3336058.130 3336057.710 3336057.120 3336054.720 3336016.550 3336015.030 3336016.430 3336016.340 3336015.960 3336015.770

			400422.820 400408.710 400400.623 400388.906 400388.208 400347.891 400344.120 400344.044 400343.850 400341.350 400343.580 400344.140	3336014.170 3336013.270 3336012.596 3336012.609 3336013.631 3336009.810 3336031.540 3336032.274 3336033.830 3336055.020 3336055.010 3336068.670
56.	КЛ56.	365,55	400349.220 400345.880 400345.610 400368.504 400380.620 400391.735 400405.070 400424.280 400446.110 400466.430 400471.700 400487.130 400488.660 400487.430 400485.130 400480.330 400480.320 400473.750 400473.800 400471.070 400464.530 400450.451 400450.316 400444.130 400422.990 400405.360 400404.340 400404.220 400384.320 400365.137 400358.960 400349.220	3335974.860 3335999.220 3336004.920 3336007.950 3336007.830 3336009.458 3336009.150 3336009.900 3336010.610 3336010.960 3336011.050 3336011.330 3336011.380 3335965.740 3335965.740 3335965.730 3335965.980 3335966.250 3335968.200 3335968.200 3335968.500 3335967.953 3335964.384 3335964.700 3335966.120 3335967.300 3335968.680 3335968.240 3335968.190 3335968.963 3335970.380 3335974.860
57.	КЛ57.	605,52	400140.210 400150.010 400149.540 400159.750 400169.750 400177.550 400180.610 400185.160 400187.070 400187.230 400195.180 400212.260 400229.940	3336073.660 3336073.330 3336070.020 3336069.810 3336069.480 3336069.240 3336069.160 3336068.960 3336068.910 3336072.360 3336072.270 3336072.260 3336071.760

			400238.210	3336071.700
			400240.590	3336071.510
			400244.440	3336071.360
			400250.340	3336071.270
			400269.669	3336070.464
			400269.820	3336066.770
			400277.710	3336066.540
			400277.690	3336069.460
			400287.330	3336069.230
			400287.590	3336066.480
			400298.810	3336066.550
			400305.980	3336065.970
			400305.830	3336067.050
			400312.790	3336066.730
			400312.820	3336065.670
			400327.260	3336064.940
			400326.730	3336052.350
			400327.640	3336052.230
			400327.180	3336045.700
			400325.400	3336045.470
			400324.890	3336040.200
			400335.450	3336040.550
			400336.890	3336022.330
			400336.860	3335984.550
			400324.420	3335985.030
			400312.620	3335985.610
			400308.820	3335985.680
			400308.470	3335985.690
			400288.970	3335986.370
			400289.240	3335989.570
			400275.985	3335989.231
			400275.985	3335986.591
			400268.309	3335986.578
			400258.769	3335986.651
			400258.835	3335989.471
			400248.041	3335989.365
			400244.055	3335989.204
			400243.866	3335987.211
			400227.900	3335987.870
			400213.210	3335988.270
			400213.290	3335991.370
			400209.740	3335991.470
			400206.051	3335991.466
			400205.862	3335989.069
			400201.445	3335989.096
			400201.300	3335991.700
			400191.500	3335991.960
			400171.590	3335992.490
			400171.380	3335990.910
			400166.880	3335991.030
			400166.850	3335989.930
			400151.560	3335990.370
			400134.920	3335990.820
			400134.860	3335997.450
			400137.350	3336033.020
			400139.520	3336069.290
			400140.210	3336073.660

58.	КЛ58.	420,23	400134.140 400131.600 400129.980 400129.420 400111.890 400104.524 400104.592 400091.500 400091.320 400072.690 400062.473 400062.700 400051.570 400041.270 400031.080 400021.651 400021.567 400006.080 400006.890 400008.150 400012.370 400016.040 400025.300 400032.410 400042.010 400054.860 400075.170 400092.200 400111.740 400111.750 400120.950 400134.140	3336071.040 3336031.510 3335993.940 3335991.140 3335991.490 3335991.579 3335994.609 3335994.700 3335991.350 3335991.950 3335992.639 3335995.920 3335996.400 3335996.780 3335997.090 3335997.184 3335994.743 3335994.743 3336035.620 3336072.910 3336073.050 3336072.950 3336072.930 3336072.830 3336072.690 3336072.510 3336072.300 3336072.130 3336071.670 3336071.250 3336071.290 3336071.040
59.	КЛ59.	1 114,24	399920.127 399945.562 399955.915 399955.999 399963.760 399981.560 400001.200 400002.430 400004.144 399984.360 399974.000 399973.290 399956.810 399947.980 399947.990 399937.030 399936.930 399927.470 399927.470 399919.210 399919.160 399915.330 399913.330 399913.270 399913.250	3335997.235 3335996.006 3335995.417 3335997.100 3335996.820 3335995.730 3335995.180 3336035.280 3336073.189 3336073.290 3336073.340 3336074.180 3336074.150 3336074.180 3336076.170 3336076.270 3336073.420 3336073.540 3336074.150 3336074.120 3336073.660 3336073.780 3336076.590 3336080.940 3336082.490

			399923.330	3336084.910
			399931.920	3336083.860
			399947.870	3336082.630
			399949.760	3336095.160
			399952.510	3336094.450
			399955.740	3336093.940
			399970.910	3336089.990
			399981.780	3336087.840
			399981.440	3336087.050
			399989.230	3336085.670
			399999.890	3336084.820
			400000.059	3336083.042
			400007.681	3336082.665
			400014.522	3336084.739
			400015.250	3336087.109
			400015.530	3336091.330
			400017.300	3336123.470
			400018.293	3336148.950
			400010.940	3336149.084
			400010.482	3336145.583
			400001.567	3336146.159
			399995.943	3336146.483
			399990.481	3336146.774
			399980.787	3336147.334
			399978.060	3336150.230
			399977.260	3336150.830
			399978.037	3336160.122
			399967.986	3336160.962
			399962.071	3336161.447
			399956.685	3336161.709
			399949.140	3336162.200
			399943.400	3336162.530
			399925.144	3336163.543
			399919.595	3336163.849
			399914.128	3336164.152
			399905.556	3336164.627
			399904.190	3336141.130
			399902.503	3336141.764
			399897.197	3336141.814
			399897.417	3336149.196
			399890.803	3336149.295
			399884.816	3336149.297
			399878.667	3336149.327
			399867.920	3336149.004
			399868.405	3336140.600
			399868.631	3336134.475
			399864.190	3336134.190
			399861.290	3336134.320
			399857.060	3336134.630
			399853.449	3336134.701
			399853.995	3336148.950
			399848.043	3336149.036
			399842.451	3336149.165
			399836.360	3336149.340
			399829.720	3336149.800
			399827.920	3336129.880
			399828.150	3336128.640

			399828.051 399828.050 399822.600 399822.560 399822.420 399817.639 399817.634 399814.591 399810.968 399808.500 399807.560 399807.470 399808.920 399828.110 399836.700 399837.940 399846.200 399845.980 399865.030 399864.400 399876.250 399875.138 399876.450 399876.520 399874.520 399861.530 399856.530 399854.264 399853.740 399845.330 399845.650 399837.280 399836.430 399836.160 399834.270 399818.940 399817.210 399817.720 399827.940 399834.850 399851.436 399852.910 399870.200 399884.580 399920.310 399920.127 399920.127	3336128.635 3336128.620 3336128.370 3336122.670 3336116.870 3336116.966 3336116.016 3336116.036 3336101.613 3336084.230 3336084.230 3336070.530 3336067.640 3336067.150 3336066.070 3336079.240 3336078.280 3336076.380 3336072.780 3336066.430 3336065.370 3336060.875 3336046.290 3336044.990 3336044.880 3336047.240 3336047.270 3336048.297 3336048.480 3336049.760 3336054.130 3336055.500 3336056.810 3336060.380 3336060.360 3336061.080 3336052.320 3336049.780 3336043.650 3336039.950 3336034.271 3336033.330 3336027.330 3336023.350 3336003.120 3335997.235 3335997.235
60.	КЛ60.	994,43	399924.420 399929.550 399927.720 399942.339 399953.550 399964.620 399974.997 399984.510 400008.640 400028.260	3335928.530 3335927.180 3335920.500 3335916.751 3335914.940 3335915.020 3335915.970 3335917.380 3335914.090 3335912.080

			400047.470	3335911.210
			400047.193	3335909.129
			400053.631	3335908.509
			400053.981	3335910.772
			400065.091	3335910.044
			400088.990	3335908.840
			400105.694	3335907.486
			400127.713	3335906.745
			400147.846	3335906.072
			400167.490	3335904.750
			400186.780	3335902.230
			400207.155	3335899.944
			400224.137	3335898.732
			400244.910	3335897.660
			400259.860	3335897.060
			400267.800	3335897.350
			400270.910	3335894.940
			400286.570	3335894.670
			400290.100	3335895.480
			400293.710	3335895.030
			400296.520	3335893.220
			400303.940	3335892.140
			400339.960	3335891.680
			400341.860	3335891.830
			400359.414	3335893.076
			400360.491	3335909.573
			400359.050	3335921.000
			400358.380	3335948.280
			400330.370	3335949.290
			400319.100	3335949.710
			400319.140	3335953.260
			400309.510	3335953.410
			400309.670	3335956.060
			400302.970	3335956.140
			400302.990	3335954.640
			400291.770	3335954.600
			400276.490	3335955.270
			400266.790	3335955.560
			400257.140	3335955.790
			400257.380	3335958.710
			400251.430	3335959.170
			400247.340	3335959.290
			400246.850	3335959.200
			400226.680	3335959.930
			400208.780	3335959.630
			400189.840	3335961.030
			400170.890	3335961.630
			400150.310	3335961.990
			400129.560	3335963.080
			400110.120	3335963.790
			400109.923	3335964.613
			400090.930	3335965.460
			400070.550	3335965.840
			400050.950	3335967.030
			400038.900	3335967.100
			400031.250	3335967.140
			400031.195	3335968.411

			400005.700	3335969.260
			399988.560	3335969.860
			399988.540	3335969.360
			399970.552	3335970.377
			399961.893	3335970.404
			399949.584	3335971.616
			399928.040	3335971.770
			399924.420	3335928.530
61.	КЛ61.	916,40	399969.310	3335883.450
			399972.775	3335911.862
			399984.020	3335912.738
			399998.631	3335910.448
			400023.900	3335906.950
			400035.790	3335906.230
			400040.480	3335905.950
			400060.290	3335904.760
			400072.463	3335905.517
			400095.727	3335904.120
			400113.630	3335902.500
			400134.300	3335901.240
			400153.484	3335898.414
			400173.760	3335897.590
			400185.830	3335897.030
			400188.020	3335894.030
			400190.590	3335893.770
			400191.750	3335893.660
			400192.980	3335893.750
			400196.260	3335895.990
			400214.710	3335894.620
			400234.736	3335893.857
			400254.630	3335891.900
			400274.810	3335889.580
			400282.670	3335888.840
			400295.620	3335887.630
			400320.850	3335885.740
			400348.450	3335884.430
			400365.480	3335882.160
			400365.400	3335815.900
			400338.190	3335820.750
			400312.060	3335823.740
			400287.122	3335826.320
			400280.820	3335827.006
			400280.968	3335829.511
			400276.070	3335830.460
			400273.280	3335830.860
			400258.680	3335833.147
			400247.390	3335835.060
			400246.690	3335830.110
			400242.580	3335830.700
			400242.900	3335832.980
			400236.830	3335833.850
			400237.180	3335836.320
			400229.950	3335837.350
			400221.200	3335838.560
			400213.050	3335840.100
			400209.080	3335840.700
			400204.830	3335841.370

			400204.490 400192.250 400183.870 400176.940 400169.030 400164.540 400144.830 400144.190 400137.680 400138.040 400136.640 400133.760 400129.550 400125.050 400114.010 400113.600 400105.180 400084.853 400066.588 400055.070 400050.960 400047.880 400043.480 400043.040 400042.860 400024.740 400024.730 400016.040 400016.120 399991.900 399983.680 399969.310	3335841.200 3335843.150 3335844.490 3335845.380 3335846.680 3335847.470 3335850.530 3335847.830 3335848.850 3335851.520 3335851.730 3335852.130 3335852.810 3335853.640 3335855.260 3335852.810 3335853.980 3335858.534 3335861.800 3335865.180 3335865.970 3335867.700 3335868.690 3335867.340 3335866.770 3335870.280 3335870.860 3335872.530 3335873.230 3335878.710 3335880.650 3335883.450
62.	КЛ62.	1 286,26	399849.410 399850.180 399851.240 399859.220 399858.910 399864.740 399872.720 399878.020 399885.520 399890.650 399891.310 399891.720 399893.800 399894.170 399933.300 399932.990 399930.990 399928.820 399939.174 399945.840 399961.934 399960.722 399965.350 399978.340 399979.280	3335803.340 3335805.930 3335810.640 3335848.050 3335854.140 3335878.090 3335884.990 3335884.340 3335883.560 3335882.890 3335889.220 3335896.640 3335911.560 3335913.830 3335908.700 3335906.490 3335891.520 3335877.760 3335878.262 3335877.252 3335874.087 3335866.209 3335865.120 3335861.720 3335865.040

			400003.800	3335858.970
			400028.220	3335853.540
			400034.040	3335852.330
			400033.930	3335851.810
			400036.590	3335851.330
			400037.300	3335854.280
			400041.890	3335853.320
			400041.140	3335850.280
			400043.390	3335849.750
			400049.070	3335848.370
			400053.150	3335847.590
			400054.450	3335847.190
			400090.020	3335839.790
			400117.980	3335834.560
			400124.170	3335833.130
			400145.100	3335828.600
			400168.850	3335824.380
			400200.370	3335817.470
			400214.500	3335814.850
			400244.830	3335809.480
			400273.810	3335803.590
			400287.681	3335801.458
			400319.180	3335795.890
			400319.460	3335798.020
			400333.180	3335796.700
			400334.080	3335793.730
			400344.560	3335792.480
			400344.970	3335796.920
			400350.160	3335796.450
			400374.650	3335794.120
			400360.210	3335718.920
			400335.230	3335722.290
			400310.810	3335727.420
			400310.170	3335727.550
			400278.800	3335731.190
			400258.580	3335731.960
			400235.440	3335735.920
			400206.159	3335742.649
			400194.361	3335745.342
			400160.200	3335752.310
			400132.520	3335758.740
			400131.840	3335755.230
			400107.870	3335759.750
			400073.660	3335765.660
			400034.220	3335772.270
			400025.670	3335773.640
			400021.870	3335772.620
			400011.080	3335774.770
			400008.540	3335775.230
			399983.220	3335779.180
			399946.750	3335785.430
			399937.490	3335787.050
			399929.420	3335788.450
			399921.410	3335789.760
			399912.260	3335791.250
			399903.850	3335792.700
			399895.540	3335794.180

			399886.440 399877.650 399869.090 399860.970 399849.410	3335795.760 3335797.260 3335798.850 3335800.490 3335803.340
63.	КЛ63.	682,28	400037.551 400035.950 400028.990 400029.590 400072.000 400111.960 400151.160 400162.741 400164.480 400163.480 400163.480 400164.480 400164.480 400179.063 400180.329 400190.362 400214.104 400215.989 400221.040 400223.827 400230.022 400230.160 400269.910 400325.342 400331.537 400311.110 400276.850 400277.200 400236.820 400236.510 400196.530 400156.730 400118.500 400098.422 400077.885 400037.551	3335765.273 3335759.210 3335733.110 3335731.910 3335724.090 3335717.450 3335710.340 3335708.200 3335706.310 3335706.310 3335705.310 3335705.310 3335706.310 3335703.514 3335704.537 3335702.854 3335698.881 3335697.198 3335696.188 3335696.861 3335695.918 3335696.540 3335689.840 3335678.815 3335717.869 3335721.417 3335724.720 3335726.400 3335733.430 3335731.790 3335738.930 3335745.230 3335751.320 3335755.308 3335758.473 3335765.273
64.	КЛ64.	1 022,60	400496.120 400480.490 400477.490 400448.140 400423.440 400418.500 400378.600 400337.790 400300.428 400260.120 400219.580 400181.210 400142.900 400123.180 400102.570 400062.330	3335628.980 3335596.150 3335596.720 3335602.250 3335606.650 3335607.180 3335614.130 3335622.240 3335628.718 3335635.550 3335643.060 3335650.330 3335657.170 3335660.360 3335663.690 3335671.140

			400015.750 400023.950 400069.060 400108.100 400127.800 400148.030 400187.030 400211.620 400211.430 400225.460 400265.370 400304.590 400343.180 400385.540 400425.440 400437.880 400492.680 400496.120	3335679.520 3335712.160 3335704.040 3335696.940 3335693.590 3335690.150 3335683.310 3335679.250 3335678.380 3335675.800 3335668.270 3335661.100 3335654.780 3335647.550 3335640.580 3335638.630 3335629.810 3335628.980
65.	КЛ65.	1 184,99	400474.058 400444.250 400419.410 400396.210 400345.390 400308.660 400281.810 400281.040 400257.450 400233.230 400209.600 400185.290 400163.280 400141.200 400117.500 400093.020 400069.560 400069.440 400046.850 400046.960 400024.550 400000.470 400014.320 400040.140 400061.850 400085.200 400109.140 400131.890 400154.760 400176.740 400199.690 400226.890 400248.500 400272.970 400296.560 400321.706 400370.520 400398.060 400422.360	3335587.111 3335527.180 3335532.890 3335537.120 3335546.400 3335552.930 3335558.840 3335556.800 3335561.580 3335565.900 3335570.060 3335575.520 3335580.290 3335584.850 3335590.270 3335595.290 3335600.020 3335599.890 3335604.540 3335605.080 3335609.620 3335614.780 3335674.438 3335669.260 3335665.260 3335660.920 3335656.560 3335652.480 3335648.420 3335644.420 3335640.570 3335636.750 3335632.340 3335627.890 3335623.110 3335617.001 3335607.610 3335602.350 3335597.750

			400446.380 400474.058 400444.250 400474.058	3335593.500 3335587.111 3335527.180 3335587.111
66.	КЛ66.	1 440,61	399542.360 399553.910 399595.990 399597.044 399604.890 399605.060 399609.400 399609.230 399640.192 399672.370 399672.370 399673.370 399673.370 399684.970 399684.930 399697.940 399697.720 399697.720 399698.720 399698.720 399697.940 399717.340 399747.300 399761.813 399777.060 399806.376 399843.309 399843.080 399876.790 399895.370 399914.430 399915.107 399953.900 399954.040 399992.600 399995.390 400024.910 400054.000 400084.360 400084.540 400113.340 400143.580 400173.680 400202.990 400235.240 400265.260 400294.550 400323.900 400374.560 400405.440 400435.480 400416.690 400389.630	3335659.620 3335689.370 3335677.640 3335680.431 3335679.090 3335680.080 3335679.350 3335678.360 3335672.512 3335667.110 3335667.780 3335667.780 3335666.780 3335664.957 3335664.420 3335662.300 3335662.340 3335663.300 3335663.300 3335662.300 3335662.300 3335659.140 3335654.610 3335652.689 3335647.220 3335639.626 3335629.061 3335627.910 3335616.630 3335611.580 3335606.400 3335606.216 3335595.680 3335595.550 3335585.120 3335596.940 3335590.410 3335583.970 3335577.370 3335577.380 3335571.430 3335564.840 3335558.490 3335552.450 3335545.470 3335539.480 3335533.970 3335528.950 3335520.300 3335515.030 3335506.670 3335468.430 3335473.920

			400357.663	3335479.099
			400311.150	3335486.760
			400282.250	3335491.940
			400253.150	3335497.940
			400252.840	3335496.890
			400223.316	3335502.343
			400193.567	3335508.591
			400162.730	3335514.840
			400147.460	3335517.910
			400132.000	3335521.020
			400103.150	3335526.850
			400072.969	3335532.697
			400042.600	3335540.850
			400015.250	3335547.900
			399985.280	3335554.100
67.	КЛ67.	1 793,11	399994.120	3336268.133
			399986.345	3336268.386
			399980.882	3336268.564
			399980.909	3336265.817
			399965.691	3336266.463
			399966.140	3336270.350
			399896.070	3336273.830
			399880.090	3336274.650
			399865.190	3336275.410
			399865.430	3336283.110
			399866.080	3336300.590
			399866.760	3336316.850
			399867.300	3336344.600
			399867.640	3336374.930
			399862.580	3336375.060
			399859.310	3336321.080
			399858.630	3336309.790
			399856.580	3336275.820
			399801.820	3336278.630
			399798.540	3336278.910
			399791.770	3336279.400
			399751.010	3336284.880
			399683.220	3336326.050
			399655.710	3336347.060
			399663.720	3336359.670
			399666.880	3336365.700
			399669.060	3336371.380
			399668.230	3336371.620
			399671.780	3336384.870
			399671.430	3336385.010
			399673.390	3336390.590
			399675.010	3336396.360
			399676.850	3336402.290
			399678.000	3336407.380
			399682.020	3336425.110
			399683.630	3336430.040
			399688.898	3336451.476
			399686.932	3336452.122
			399689.060	3336458.936
			399691.100	3336458.610

			399692.540	3336466.350
			399695.800	3336478.750
			399698.000	3336485.480
			399701.130	3336493.700
			399700.670	3336494.150
			399702.950	3336500.370
			399707.690	3336512.380
			399709.190	3336516.330
			399720.990	3336529.100
			399723.620	3336527.480
			399730.860	3336535.150
			399739.260	3336542.020
			399743.762	3336545.708
			399745.797	3336543.756
			399765.382	3336558.537
			399768.021	3336555.843
			399769.370	3336557.270
			399772.910	3336560.900
			399776.570	3336564.630
			399787.050	3336574.970
			399806.060	3336593.200
			399806.710	3336595.910
			399816.280	3336609.210
			399830.170	3336628.300
			399836.410	3336636.240
			399839.020	3336634.730
			399840.240	3336635.220
			399843.980	3336634.620
			399847.500	3336632.710
			399854.600	3336628.360
			399863.010	3336623.480
			399880.580	3336611.450
			399883.270	3336610.380
			399888.980	3336606.030
			399889.510	3336605.540
			399900.430	3336598.615
			399896.820	3336591.423
			399898.302	3336590.938
			399893.427	3336577.525
			399891.120	3336578.290
			399885.450	3336560.510
			399891.300	3336558.610
			399894.080	3336568.350
			399902.200	3336566.100
			399908.873	3336563.775
			399909.479	3336565.890
			399920.210	3336563.080
			399921.707	3336567.614
			399930.973	3336564.839
			399931.134	3336565.593
			399941.800	3336561.715
			399946.379	3336558.820
			399965.610	3336538.890
			399972.438	3336531.212

			399965.166	3336510.001
			399966.830	3336509.370
			399971.600	3336507.000
			399966.670	3336487.740
			399951.760	3336492.190
			399951.630	3336492.250
			399946.740	3336474.620
			399942.280	3336455.790
			399956.770	3336451.750
			399952.640	3336437.440
			399938.060	3336441.430
			399938.340	3336442.390
			399897.610	3336453.780
			399868.590	3336462.460
			399865.240	3336462.730
			399862.560	3336463.440
			399864.730	3336476.110
			399862.210	3336477.080
			399859.270	3336478.040
			399860.520	3336475.240
			399858.000	3336460.510
			399864.580	3336458.770
			399867.870	3336458.530
			399896.500	3336449.940
			399976.770	3336427.500
			399974.940	3336416.620
			399972.340	3336401.130
			399976.620	3336400.510
			399977.390	3336405.720
			399973.880	3336406.260
			399976.440	3336421.430
			399979.920	3336420.670
			399987.550	3336419.550
			399990.150	3336416.510
			399989.210	3336409.640
			399986.160	3336410.240
			399985.770	3336407.720
			399984.200	3336399.400
			399982.720	3336391.460
			399981.390	3336391.650
			399970.230	3336350.060
			399974.880	3336349.420
			399973.900	3336340.860
			399975.650	3336323.770
			399975.120	3336318.940
			399979.950	3336318.010
			399987.080	3336314.630
			399991.200	3336311.940
			399995.690	3336303.460
			399998.210	3336296.910
			399998.620	3336293.780
			399998.390	3336277.310
			399996.396	3336271.473
			399994.120	3336268.133

68.	КЛ68.	1795,38	399821.219 399814.439 399815.516 399815.128 399816.903 399814.481 399813.224 399811.718 399809.620 399807.200 399807.930 399805.090 399801.700 399800.940 399796.820 399794.420 399792.950 399789.620 399789.060 399772.770 399767.990 399762.877 399755.174 399750.837 399748.130 399747.686 399734.138 399733.196 399716.470 399709.952 399708.830 399705.454 399704.810 399700.220 399698.620 399692.300 399686.260 399681.110 399679.310 399676.970 399675.340 399674.350 399671.940 399669.080 399667.100 399661.670 399659.290 399655.070 399637.670 399633.310 399629.840 399591.720 399587.030 399600.290 399576.930 399563.640	3336646.057 3336631.875 3336631.449 3336630.624 3336629.878 3336624.501 3336625.022 3336621.407 3336622.420 3336616.890 3336616.140 3336612.670 3336606.280 3336604.280 3336599.060 3336596.650 3336595.770 3336592.530 3336592.000 3336577.570 3336573.630 3336568.502 3336562.819 3336567.533 3336565.350 3336562.469 3336550.241 3336550.861 3336536.855 3336534.969 3336533.550 3336527.913 3336527.680 3336519.200 3336514.920 3336498.010 3336483.030 3336462.660 3336458.020 3336447.480 3336441.110 3336437.030 3336422.870 3336412.040 3336406.110 3336389.870 3336382.990 3336371.750 3336379.280 3336383.950 3336390.270 3336459.380 3336467.880 3336489.810 3336502.900 3336527.330

			399598.920	3336576.460
			399617.180	3336570.750
			399618.400	3336569.980
			399619.950	3336572.640
			399620.270	3336573.160
			399621.240	3336574.840
			399620.360	3336575.110
			399604.010	3336580.180
			399596.990	3336582.880
			399568.840	3336542.920
			399561.270	3336532.900
			399556.370	3336543.740
			399552.460	3336555.960
			399550.400	3336565.460
			399551.630	3336578.100
			399554.250	3336592.110
			399559.540	3336602.200
			399554.610	3336605.510
			399568.690	3336626.440
			399584.290	3336644.230
			399569.560	3336636.500
			399568.210	3336634.740
			399534.820	3336591.190
			399527.100	3336597.150
			399552.650	3336645.390
			399575.380	3336688.290
			399570.720	3336689.960
			399569.960	3336688.240
			399570.810	3336687.620
			399531.910	3336612.860
			399517.755	3336591.411
			399505.635	3336607.572
			399514.010	3336624.860
			399548.030	3336698.120
			399552.000	3336707.120
			399557.620	3336720.850
			399579.810	3336718.260
			399579.700	3336717.410
			399583.990	3336716.870
			399583.970	3336716.480
			399584.220	3336716.350
			399584.220	3336716.360
			399593.690	3336715.340
			399600.140	3336714.810
			399604.200	3336714.590
			399620.805	3336714.051
			399621.330	3336715.280
			399627.950	3336715.070
			399627.867	3336713.821
			399630.794	3336713.726
			399670.354	3336714.130
			399670.269	3336700.074
			399634.918	3336683.492
			399605.441	3336633.817
			399598.910	3336625.990
			399607.190	3336622.840
			399613.780	3336633.840

			399639.087 399642.293 399643.350 399670.590 399693.790 399707.250 399712.756 399712.660 399716.660 399716.682 399738.410 399744.220 399743.120 399759.150 399759.410 399763.250 399781.450 399779.290 399761.510 399760.186 399764.500 399767.520 399769.180 399771.570 399773.070 399772.210 399776.000 399777.680 399785.020 399787.468 399796.787 399798.040 399818.290 399821.219 399821.219	3336679.777 3336676.656 3336678.790 3336693.490 3336706.880 3336703.740 3336702.204 3336701.470 3336700.940 3336701.110 3336695.050 3336692.270 3336689.960 3336681.350 3336681.770 3336679.160 3336669.060 3336663.900 3336646.940 3336644.821 3336640.260 3336637.810 3336636.320 3336640.390 3336642.240 3336643.020 3336647.640 3336647.670 3336656.890 3336661.991 3336657.573 3336660.630 3336647.460 3336646.057 3336646.057
69.	КЛ69.	464,23	399814.320 399734.990 399732.870 399728.920 399724.100 399719.430 399717.490 399709.560 399705.060 399699.910 399694.660 399690.630 399689.320 399682.000 399676.940 399668.620 399663.390 399658.520 399652.450 399656.040 399645.550 399628.100	3336847.920 3336773.990 3336779.360 3336788.650 3336799.970 3336810.940 3336815.400 3336833.940 3336846.120 3336864.210 3336879.830 3336892.380 3336896.270 3336918.020 3336933.040 3336957.740 3336955.650 3336969.840 3336987.530 3336988.880 3337014.770 3337060.020

			399628.990 399664.870	3337062.040 3337075.820
70.	КЛ70.	884.86	399596.706 399601.330 399602.410 399603.170 399604.860 399606.740 399607.430 399608.010 399607.130 399604.690 399603.240 399601.630 399597.459 399593.200 399592.520 399592.460 399592.510 399592.350 399592.670 399592.900 399593.750 399595.040 399598.040 399599.420 399600.660 399602.730 399603.130 399603.980 399605.590 399604.688 399608.826 399632.225 399632.390 399638.620 399640.260 399648.300 399649.150 399653.310 399653.610 399678.620 399702.170 399706.260 399705.149 399713.499 399714.913 399734.220 399736.350 399737.120 399742.066 399734.625 399732.540 399731.220	3337050.133 3336996.660 3336988.920 3336982.850 3336965.970 3336957.190 3336947.370 3336942.490 3336942.490 3336934.540 3336929.930 3336924.410 3336905.993 3336891.300 3336886.730 3336872.110 3336865.550 3336861.860 3336857.200 3336852.010 3336844.490 3336840.450 3336826.590 3336820.340 3336808.720 3336796.110 3336793.650 3336787.610 3336781.800 3336754.698 3336725.240 3336724.230 3336725.990 3336726.570 3336727.730 3336728.340 3336728.710 3336728.990 3336724.090 3336724.060 3336722.250 3336721.570 3336718.204 3336715.712 3336719.214 3336713.890 3336720.090 3336724.170 3336738.875 3336758.504 3336760.750 3336763.630

			399721.700 399717.080 399711.860 399705.060 399703.920 399697.050 399695.590 399691.290 399686.970 399682.230 399675.870 399675.235 399668.200 399664.060 399662.570 399656.120 399646.550 399636.972 399636.960 399617.900 399614.640 399603.690 399599.600 399596.706	3336760.720 3336773.040 3336766.400 3336784.490 3336803.970 3336818.470 3336821.550 3336833.480 3336847.780 3336863.800 3336882.970 3336885.500 3336913.510 3336928.350 3336933.690 3336956.810 3336982.000 3337002.055 3337002.850 3337055.900 3337057.820 3337054.730 3337050.560 3337050.133
71.	КЛ71.	114,99	399592.540 399599.210 399605.650 399609.800 399646.880	3337136.970 3337101.210 3337066.640 3337065.900 3337078.720
72.	КЛ72.	1 787,67	399532.910 399522.430 399523.620 399503.580 399500.380 399505.130 399510.590 399497.290 399488.560 399485.480 399504.760 399509.210 399533.450 399569.040 399577.950 399507.991 399501.570 399495.750 399493.470 399491.870 399485.630 399476.640 399472.510 399468.140 399466.290	3337171.140 3337166.120 3337142.850 3337132.160 3337129.060 3337124.160 3337118.550 3337104.030 3337110.000 3337105.970 3337092.020 3337097.870 3337110.960 3337130.190 3337134.560 3337090.955 3337074.450 3337089.600 3337091.520 3337092.870 3337098.120 3337085.150 3337078.070 3337070.560 3337067.390

			399469.930	3337062.610
			399451.270	3337031.440
			399479.760	3337029.140
			399498.144	3337027.407
			399498.100	3337024.680
			399479.300	3337025.030
			399446.500	3337026.970
			399438.620	3337015.360
			399451.580	3336996.460
			399442.845	3336989.363
			399441.330	3336979.262
			399494.609	3336978.000
			399496.170	3336979.350
			399504.540	3336979.100
			399503.970	3336972.860
			399490.690	3336973.210
			399477.570	3336973.560
			399451.980	3336974.240
			399436.020	3336974.670
			399430.388	3336974.886
			399410.850	3336950.400
			399393.970	3336928.230
			399381.690	3336896.790
			399377.750	3336886.440
			399379.852	3336862.638
			399380.391	3336847.538
			399381.217	3336822.777
			399436.500	3336813.900
			399436.290	3336810.560
			399410.570	3336814.690
			399381.330	3336819.390
			399380.760	3336783.840
			399404.550	3336777.990
			399403.770	3336773.250
			399428.220	3336767.230
			399429.070	3336771.960
			399444.070	3336769.780
			399445.070	3336763.770
			399544.410	3336747.660
			399543.330	3336754.070
			399540.190	3336765.780
			399538.770	3336766.290
			399544.230	3336774.020
			399548.950	3336753.090
			399551.254	3336736.435
			399591.824	3336728.270
			399591.571	3336731.384
			399594.640	3336731.220
			399593.940	3336739.210
			399592.620	3336758.340
			399589.570	3336758.640
			399589.470	3336762.250
			399591.310	3336763.160
			399590.860	3336768.060
			399589.130	3336768.360
			399588.490	3336778.080
			399587.530	3336785.550

			399587.240 399586.920 399585.990 399585.070 399584.070 399578.350 399573.959 399576.910 399578.190 399582.420 399583.450 399584.150 399585.427 399585.950 399587.690 399588.850 399591.170 399592.920 399594.820 399594.430 399592.420 399592.140 399591.400 399590.860 399590.450 399590.100 399589.420 399586.834 399586.550 399585.550 399583.360 399583.550 399583.580 399582.520 399579.460 399577.950 399575.650	3336788.030 3336791.760 3336805.730 3336815.550 3336825.870 3336848.710 3336861.131 3336874.050 3336881.260 3336897.420 3336901.330 3336906.590 3336911.927 3336916.900 3336926.270 3336933.370 3336933.680 3336946.050 3336948.360 3336961.130 3336987.420 3336992.550 3337002.470 3337009.690 3337015.610 3337021.240 3337028.680 3337065.122 3337073.870 3337089.900 3337089.790 3337112.760 3337116.300 3337125.310 3337131.720 3337134.560 3337155.550
73.	КЛ73.	765,33	399364.510 399349.140 399320.530 399316.650 399315.870 399316.740 399300.050 399292.340 399291.830 399283.860 399269.360 399280.690 399295.670 399298.440 399299.200 399300.590 399306.440 399311.360 399314.320 399311.500	3336792.990 3336804.240 3336825.070 3336829.350 3336849.600 3336852.300 3336869.160 3336876.810 3336877.310 3336884.950 3336906.000 3336916.420 3336930.200 3336930.340 3336930.370 3336930.440 3336925.470 3336930.280 3336934.800 3336940.010

			399336.180 399352.520 399364.370 399379.550 399395.560 399413.290 399458.530 399435.920 399429.390 399442.660 399432.630 399414.820 399399.540 399380.210 399371.724 399368.370 399368.210 399368.370 399373.830 399373.560 399368.980 399367.380 399364.510	3336968.360 3336993.720 3337012.120 3337035.700 3337060.570 3337088.090 3337062.130 3337025.100 3337014.850 3336996.810 3336984.610 3336962.880 3336944.310 3336920.780 3336899.212 3336886.190 3336882.220 3336859.230 3336857.440 3336840.460 3336817.540 3336798.000 3336792.990
74.	КЛ74.	578,99	399266.920 399277.670 399280.010 399283.180 399296.640 399309.570 399313.578 399324.840 399325.519 399344.800 399347.418 399376.360 399378.354 399387.820 399372.600 399371.540 399372.748 399378.708 399370.085 399383.085 399383.751 399374.089 399357.040 399351.426 399333.880 399331.713 399340.038 399348.830 399312.900 399304.970 399297.030 399288.570 399279.220 399266.920	3337216.130 3337202.500 3337199.540 3337195.520 3337178.170 3337161.510 3337156.388 3337141.810 3337140.937 3337116.000 3337112.526 3337074.640 3337072.024 3337095.060 3337134.000 3337136.550 3337141.977 3337143.897 3337164.713 3337173.020 3337200.311 3337220.181 3337209.844 3337217.435 3337231.600 3337233.717 3337251.877 3337269.250 3337293.790 3337280.670 3337267.550 3337253.100 3337237.130 3337216.130

75.	КЛ75.	471,35	399234.240 399246.080 399263.990 399282.280 399286.460 399300.430 399318.520 399344.280 399351.230 399372.984 399358.070 399342.540 399339.980 399321.830 399303.780 399285.630 399261.370 399234.240	3337158.830 3337143.700 3337120.280 3337096.950 3337090.820 3337073.540 3337050.080 3337016.550 3337026.300 3337062.253 3337081.720 3337101.860 3337105.180 3337128.590 3337151.910 3337175.340 3337206.640 3337158.830
76.	КЛ76.	460,27	399304.550 399315.180 399334.230 399335.200 399335.190 399321.810 399303.390 399284.980 399266.580 399248.170 399225.150 399197.830 399208.670 399227.060 399245.480 399263.880 399282.310 399282.290 399304.550	3336959.730 3336969.670 3337002.560 3337003.920 3337004.230 3337019.540 3337042.820 3337066.560 3337090.280 3337114.020 3337143.700 3337097.620 3337083.470 3337059.740 3337036.010 3337012.280 3336989.000 3336988.540 3336959.730
77.	КЛ77.	432,79	399168.790 399175.103 399176.160 399189.290 399197.640 399207.090 399216.480 399224.900 399230.850 399246.110 399263.360 399266.750 399299.790 399302.430 399285.953 399261.544 399243.052 399226.860 399211.970 399194.080	3337047.860 3337038.181 3337036.700 3337019.770 3337008.990 3336996.530 3336984.134 3336973.020 3336965.160 3336944.680 3336921.400 3336923.970 3336954.750 3336957.520 3336977.242 3337006.365 3337028.786 3337048.320 3337067.620 3337090.790

			399171.790 399168.790	3337052.490 3337047.860
78.	КЛ78.	473,09	399476.250 399483.515 399490.397 399496.420 399499.500 399509.890 399537.540 399528.140 399524.000 399522.400 399517.100 399522.970 399523.815 399509.170 399491.410 399453.618 399452.750 399450.680 399445.970 399446.620 399447.950 399411.990 399407.240 399400.850 399436.590 399441.470 399476.250	3336648.054 3336652.899 3336642.845 3336645.390 3336642.580 3336646.110 3336700.230 3336705.320 3336698.750 3336698.510 3336700.000 3336732.220 3336735.172 3336737.529 3336739.717 3336745.946 3336743.120 3336718.580 3336719.900 3336737.130 3336745.970 3336754.840 3336756.860 3336743.940 3336700.900 3336694.660 3336648.054
79.	КЛ79.	958,80	399773.370 399811.480 399814.630 399826.660 399825.620 399816.900 399815.250 399801.470 399798.460 399800.950 399800.660 399797.730 399797.080 399796.180 399795.920 399801.420 399805.490 399812.560 399819.270 399830.610 399842.640 399852.790 399862.370 399876.040 399886.383 399880.130 399880.620 399880.580	3336241.540 3336240.060 3336224.620 3336198.530 3336181.580 3336152.060 3336128.460 3336129.380 3336096.030 3336095.890 3336086.490 3336086.740 3336071.830 3336039.810 3336033.410 3336032.690 3336047.500 3336045.470 3336041.180 3336034.870 3336030.280 3336027.070 3336023.720 3336018.470 3336014.279 3335974.950 3335974.930 3335973.930

			399879.900 399878.680 399889.270 399899.510 399908.140 399916.050 399916.150 399920.150 399920.050 399919.380 399918.750 399918.690 399913.950 399895.890 399865.905 399866.911 399843.415 399843.650 399842.650 399841.700 399825.940 399824.745 399810.400 399794.120 399794.570 399791.740 399792.060 399765.930 399752.252 399750.340 399749.370 399747.900 399746.600 399746.960 399748.770 399752.860 399758.230 399759.420 399768.000 399772.870 399773.370	3335973.950 3335970.150 3335969.410 3335968.850 3335968.380 3335967.980 3335970.650 3335970.450 3335967.780 3335949.740 3335934.750 3335933.220 3335928.980 3335932.140 3335937.290 3335944.487 3335952.143 3335953.010 3335953.330 3335953.630 3335958.700 3335958.256 3335963.000 3335968.830 3335969.940 3335970.940 3335972.910 3335981.470 3335987.413 3335997.810 3336007.160 3336021.510 3336035.100 3336074.380 3336132.910 3336186.080 3336185.660 3336205.760 3336225.920 3336230.610 3336241.540
80.	КЛ80.	1582.036	399737.720 399737.180 399737.180 399736.740 399736.920 399736.970 399736.640 399738.910 399738.880 399740.940	3336108.740 3336083.400 3336136.000 3336130.990 3336130.950 3336130.160 3336125.480 3336125.480 3336120.980 3336156.880

			399740.690	3336152.990
			399740.070	3336143.470
			399731.850	3336262.940
			399752.960	3336261.500
			399754.240	3336260.460
			399753.700	3336245.040
			399753.750	3336245.040
			399753.540	3336241.410
			399752.770	3336228.280
			399744.150	3336204.010
			399672.570	3336275.170
			399674.960	3336274.320
			399477.060	3336047.200
			399476.380	3336064.110
			399478.130	3336071.490
			399480.700	3336079.000
			399487.130	3336080.450
			399489.250	3336080.930
			399478.320	3336085.780
			399452.860	3336060.070
			399441.200	3336042.440
			399461.000	3336027.000
			399446.180	3335932.020
			399423.000	3335939.000
			399420.360	3335933.530
			399420.000	3335932.980
			399370.000	3335957.120
			399338.110	3335979.770
			399328.170	3336008.000
			399380.900	3336081.000
			399380.850	3336082.280
			399410.430	3336143.600
			399467.490	3336220.930
			399559.560	3336346.940
			399597.440	3336393.910
			399604.390	3336399.290
			399621.584	3336372.215
			399631.570	3336356.490
			399637.780	3336341.934
			399634.582	3336333.012
			399616.140	3336313.650
			399622.280	3336308.710
			399621.870	3336307.580
			399624.650	3336305.610
			399630.121	3336301.870
			399626.430	3336296.500
			399634.040	3336291.490
			399639.340	3336289.590
			399658.970	3336278.080
			399710.490	3336000.390
			399707.500	3335990.060
			399710.400	3335988.480
			399708.410	3335980.850

			399707.680 399707.590 399705.740 399703.850 399701.820 399699.950 399698.960 399699.041 399697.061 399695.580 399692.367 399677.260 399664.620 399651.870 399624.660 399596.630 399571.860 399559.520 399536.970 399512.930 399512.480 399488.780 399489.910 399480.739 399471.620 399457.020 399457.950 399462.650 399717.170 399714.810	3335981.020 3335980.630 3335973.500 3335963.900 3335964.350 3335956.030 3335948.840 3335948.596 3335935.006 3335924.230 3335904.185 3335895.010 3335896.920 3335898.950 3335902.610 3335906.880 3335914.840 3335917.830 3335923.290 3335928.040 3335923.120 3335925.560 3335932.700 3335934.177 3335935.660 3335937.760 3335945.280 3335984.220 3336009.880 3336007.110
81.	КЛ81.	139,50	399719.650 399733.620 399739.620 399743.330 399748.450 399747.250 399756.950 399764.820 399762.010 399715.440 399719.650	3335987.580 3335984.670 3335982.340 3335980.210 3335975.770 3335973.250 3335967.880 3335964.550 3335954.300 3335960.150 3335987.580
82.	КЛ82.	422,27	399873.840 399870.170 399861.070 399850.790 399847.510 399820.670 399791.954 399764.094 399734.690 399710.900 399707.220 399705.110 399711.490 399741.380 399771.540	3335922.160 3335892.390 3335880.500 3335876.710 3335874.570 3335877.890 3335881.368 3335885.576 3335889.500 3335892.700 3335897.120 3335902.930 3335949.650 3335945.110 3335941.680

			399799.560 399828.270 399852.610 399857.810 399873.840	3335937.810 3335934.530 3335931.610 3335929.330 3335922.160
83.	КЛ83.	566,51	399663.960 399695.020 399704.400 399730.890 399760.390 399789.530 399819.802 399849.766 399853.618 399858.103 399848.474 399843.962 399842.144 399812.274 399782.430 399778.460 399752.640 399723.310 399689.190 399658.080 399621.082 399616.369 399614.888 399627.075 399663.960	3335884.400 3335880.080 3335887.530 3335883.900 3335879.980 3335876.250 3335872.081 3335868.054 3335869.805 3335870.047 3335825.269 3335825.471 3335816.287 3335820.017 3335823.340 3335824.020 3335828.050 3335832.550 3335837.990 3335842.080 3335847.153 3335849.106 3335855.099 3335889.372 3335884.400
84.	КЛ84.	551,15	399608.910 399640.138 399674.590 399704.510 399734.570 399764.910 399790.470 399791.010 399792.010 399792.060 399820.270 399824.010 399826.790 399789.560 399784.190 399755.780 399724.740 399694.900 399665.000 399631.989 399591.930 399608.910	3335833.860 3335829.323 3335823.680 3335819.350 3335815.140 3335810.970 3335807.620 3335807.520 3335807.340 3335807.330 3335802.190 3335774.300 3335753.620 3335756.990 3335757.510 3335760.330 3335762.910 3335768.410 3335772.880 3335778.156 3335785.580 3335833.860
85.	КЛ85.	580,87	399832.900 399832.920 399832.390 399832.110 399831.360	3335710.290 3335710.680 3335717.430 3335724.610 3335724.670

			399831.210 399828.040 399808.790 399790.910 399790.480 399756.450 399723.440 399690.100 399657.284 399624.301 399589.710 399577.220 399587.240 399611.520 399611.040 399612.030 399612.460 399645.226 399679.907 399708.990 399708.880 399714.300 399714.570 399748.590 399783.160 399782.990 399804.000 399832.900	3335727.490 3335746.410 3335748.520 3335750.480 3335750.450 3335755.020 3335759.280 3335764.070 3335769.145 3335774.929 3335780.160 3335746.730 3335743.770 3335736.790 3335733.960 3335733.790 3335736.310 3335730.845 3335726.825 3335723.810 3335722.720 3335721.990 3335723.080 3335717.610 3335714.030 3335713.140 3335711.940 3335710.290
86.	КЛ86.	634,59	399798.840 399765.230 399753.590 399753.450 399750.000 399750.140 399732.250 399697.600 399663.340 399634.410 399635.160 399635.160 399634.160 399634.160 399634.410 399627.700 399609.220 399588.270 399556.210 399567.070 399570.150 399600.930 399608.850 399616.050 399633.650 399667.660 399696.592 399696.942 399701.413	3335653.450 3335661.370 3335663.660 3335662.950 3335663.640 3335664.340 3335667.860 3335672.740 3335677.500 3335681.250 3335681.150 3335680.250 3335680.250 3335681.250 3335681.250 3335682.120 3335686.110 3335690.580 3335700.240 3335731.960 3335733.380 3335725.170 3335723.400 3335722.250 3335719.460 3335715.610 3335709.735 3335712.415 3335711.567

			399701.190 399734.240 399734.430 399768.200 399801.550 399833.525 399826.480 399824.020 399798.840	3335709.310 3335705.310 3335705.640 3335701.790 3335696.770 3335692.417 3335649.050 3335647.340 3335653.450
87.	КЛ87.	751,85	399832.320 399868.068 399865.711 399861.267 399862.345 399870.270 399876.830 400014.230 399979.590 399941.030 399900.850 399900.360 399893.020 399889.930 399855.110 399859.740 399854.830 399859.920 399845.969 399836.400 399841.520 399840.528 399834.535 399830.000 399832.320	3335798.090 3335791.063 3335755.510 3335754.769 3335744.130 3335746.070 3335783.550 3335758.260 3335616.790 3335630.030 3335642.610 3335640.910 3335643.370 3335629.680 3335638.830 3335656.230 3335657.810 3335686.900 3335687.111 3335749.800 3335750.430 3335762.849 3335762.243 3335794.800 3335798.090
88.	КЛ88.	596,95	399608.880 399607.200 399608.300 399607.320 399605.620 399600.400 399592.240 399584.440 399578.790 399575.680 399564.390 399551.630 399555.730 399546.780 399546.900 399540.980 399535.550 399536.060 399536.060 399534.880 399534.420 399519.960 399519.640	3335891.370 3335885.630 3335884.030 3335880.930 3335879.980 3335862.500 3335835.130 3335804.280 3335805.640 3335807.750 3335775.550 3335741.450 3335740.600 3335719.070 3335718.870 3335706.720 3335695.810 3335695.810 3335694.210 3335694.200 3335692.880 3335660.810 3335660.110

			399518.970 399478.720 399487.470 399498.400 399503.560 399509.966 399515.029 399523.648 399535.715 399546.610 399555.970 399608.880	3335660.370 3335676.030 3335702.240 3335733.160 3335747.920 3335764.492 3335779.037 3335807.021 3335835.625 3335865.770 3335896.720 3335891.370
89.	КЛ89.	525,89	399499.970 399546.360 399540.390 399529.630 399517.880 399508.380 399491.500 399473.184 399472.360 399446.972 399460.330 399470.120 399478.440 399485.340 399492.620 399499.970	3335904.330 3335896.870 3335867.220 3335838.760 3335808.940 3335779.560 3335731.820 3335678.660 3335679.080 3335691.670 3335743.820 3335785.030 3335815.570 3335845.440 3335874.470 3335904.330
90.	КЛ90.	501,11	399477.770 399471.450 399465.230 399458.800 399452.610 399445.730 399441.620 399436.470 399432.430 399405.420 399405.670 399408.130 399410.090 399413.160 399416.220 399419.320 399422.500 399425.390 399430.400 399433.190 399457.980 399462.870 399477.770	3335908.580 3335878.530 3335849.030 3335819.220 3335790.090 3335757.340 3335737.770 3335713.240 3335697.770 3335711.340 3335715.900 3335740.940 3335760.850 3335791.980 3335821.960 3335851.920 3335882.330 3335911.490 3335914.530 3335915.760 3335912.400 3335911.200 3335908.580

I.11. Линии отступа от красной линии

Линии отступа от красных линий – линии, определяющие место допустимого размещения зданий, строений, сооружений, которые приняты в соответствии с Правилами землепользования и застройки Карлукского муниципального образования не устанавливаются.

II. Материалы по обоснованию проекта межевания территории.

II.1. Схема фактического использования территории в границах кадастрового квартала 38:06:120101.

Территория проектирования ограничена границами кадастрового квартала 38:06:120101.

Площадь кадастрового квартала составляет 2323883.74 кв.м.

На момент разработки проекта межевания на исследуемой территория существуют 1 189 земельных участка, из них в соответствии с данными Федеральной службы государственной регистрации, кадастра и картографии по Иркутской области 1 108 земельных участка имеют уточнённые границы (см. рисунок 3), а из 832 ОКС-ов, 390 – учтены в ЕГРН с границами.

Рисунке 3. Схема расположения земельных участков с границами на территории кадастрового квартала по данным Публичной кадастровой карты.

II.2. Зоны действия публичных сервитутов.

В соответствии со сведениями государственного кадастра недвижимости в пределах границ проектируемого объекта публичные сервитуты отсутствуют. Карлукским муниципальным образованием не устанавливаются публичные сервитуты.

II.3. Зоны с особыми условиями использования территории

На территории кадастрового квартала расположены зоны с особыми условиями использования территории – охранные зоны инженерных коммуникаций:

- Зона охраны искусственных объектов
- Участок двухцепной ВЛ 110кВ Правобережная-Усть-Орда цепи А и Б от опоры № 1 до опоры № 98 включая двухцепную отпайку на ПС 110/35/10 Карлук от опоры №1 до опоры №3 и двухцепной ПС 110/35/10 Хомутово от опоры №1 до опоры №13
- ВЛ-10кВ Карлук-поселок от ПС 110кВ Карлук до опоры 49 с.Карлук.

Водоохранная зона:

- Зона охраны природных объектов (водоохранная зона р. Бажковская)

В зоне охраны искусственных объектов ограничение прав землепользования устанавливаются в соответствии с Постановлением Правительства РФ № 160 от 24.02.2009 г. "О порядке установления охранных зон объектов электросетевого хозяйства и особых условий использования земельных участков, расположенных в границах таких зон".

Согласно статьи 67.1 пункта 6 Водного кодекса РФ: запрещается размещение новых населенных пунктов и строительство объектов капитального строительства без обеспечения инженерной защиты таких населенных пунктов и объектов от затопления, подтопления; использование сточных вод в целях регулирования плодородия почв; размещение кладбищ, скотомогильников, объектов размещения отходов производства и потребления, химических, взрывчатых, токсичных, отравляющих и ядовитых веществ, пунктов хранения и захоронения радиоактивных отходов; осуществление авиационных мер по борьбе с вредными организмами

II.4. Объекты культурного наследия.

Согласно перечню объектов культурного наследия, в Единый государственный реестр объектов культурного наследия (памятников истории и культуры) народов Российской Федерации, в пределах проектируемой территории объектов культурного наследия отсутствуют (см. таблицу 7). Из объектов культурного наследия, являющиеся объектами археологического наследия на территории кадастрового квартала по сведениям Служба по охране объектов культурного наследия Иркутской области расположен ОАН «Стоянка Усть-Карлук 1».

Объектов археологического наследия федерального значения, включенных в Единый государственный реестр объектов культурного наследия (памятников истории и культуры) народов Российской Федерации на территории кадастрового квартала 38:06:120101, по данным Служба по охране объектов культурного наследия иркутской области, отсутствуют.

Таблица 7

Объекты культурного наследия, являющиеся объектами археологического наследия (за исключением достопримечательных мест)

№ п/п	Наименование объекта	Датировка объекта	Сведения о местонахождении объекта (адрес объекта или при его отсутствии описание местоположения объекта)	Сведения об историко-культурной ценности объекта (заполняется для объектов культурного наследия, выявленных после 22 января 2015 года, для объектов археологического наследия не заполняется)	Иные сведения и документы (в том числе основания для включения в перечень, исключения из перечня)
38:06:120101 Карлук					
14.2.298	Стоянка Усть-Карлук 1	поздний палеолит	Иркутский район	-	п.1 ст. 17 ФЗ-315 от 22.10.2014 г.

II.5. Особо охраняемые природные территории.

По данным Министерства природных ресурсов и экологии Иркутской области в пределах проектируемой территории особо охраняемых природных территории нет (см. приложение).

II.6. Объекты капитального строительства.

Данные о существующих объектах капитального строительства (ОКС), расположенных на земельных участках отражены на рисунке 3 и чертеже межевания.

II.7. Технико-экономические показатели проекта межевания.

Проект межевания территории разработан на основании Договора №111 от 15.07.2021г. На стадии разработки проекта были проведены аэросъемочные работы, по результатам которых были определены фактические границы земельных участка.

Технико-экономические показатели проекта межевания представлены в таблице 7.

Часть ранее учтенных земельных участков, образуемых земельных участков общего пользования частично расположены за пределами границы проектирования, а 33330.19 кв. м занимают лесные участки.

Таблица 7

№ п.п.	Наименование показателей	Ед.изм.	Современное состояние на 2022г
1	Площадь проектируемой территории, всего	кв.м	2323883.74
	В том числе:		
2	Территория ранее учтенных земельных участков с границами	кв.м	1476550.78

3	Территория, подлежащая межеванию. В том числе:		604892.89
4	Территории уточняемых земельных участков	кв.м	97479.24
5	Территория образуемых земельных участков	кв.м	40496.67
6	Территория образуемых земельных участков общего пользования	кв.м	453043.19
7	Территория, использованная в перераспределении	кв.м	13873.79

III. Графическое приложение

ПРОЕКТ МЕЖЕВАНИЯ ТЕРРИТОРИИ КАДАСТРОВОГО КВАРТАЛА 38:06:120101
ЧЕРТЕЖ МЕЖЕВАНИЯ ТЕРРИТОРИИ

ИРКУТСКАЯ ОБЛАСТЬ, ИРКУТСКИЙ РАЙОН,
КАРЛУКСКОЕ МУНИЦИПАЛЬНОЕ ОБРАЗОВАНИЕ, Д. КАРЛУК

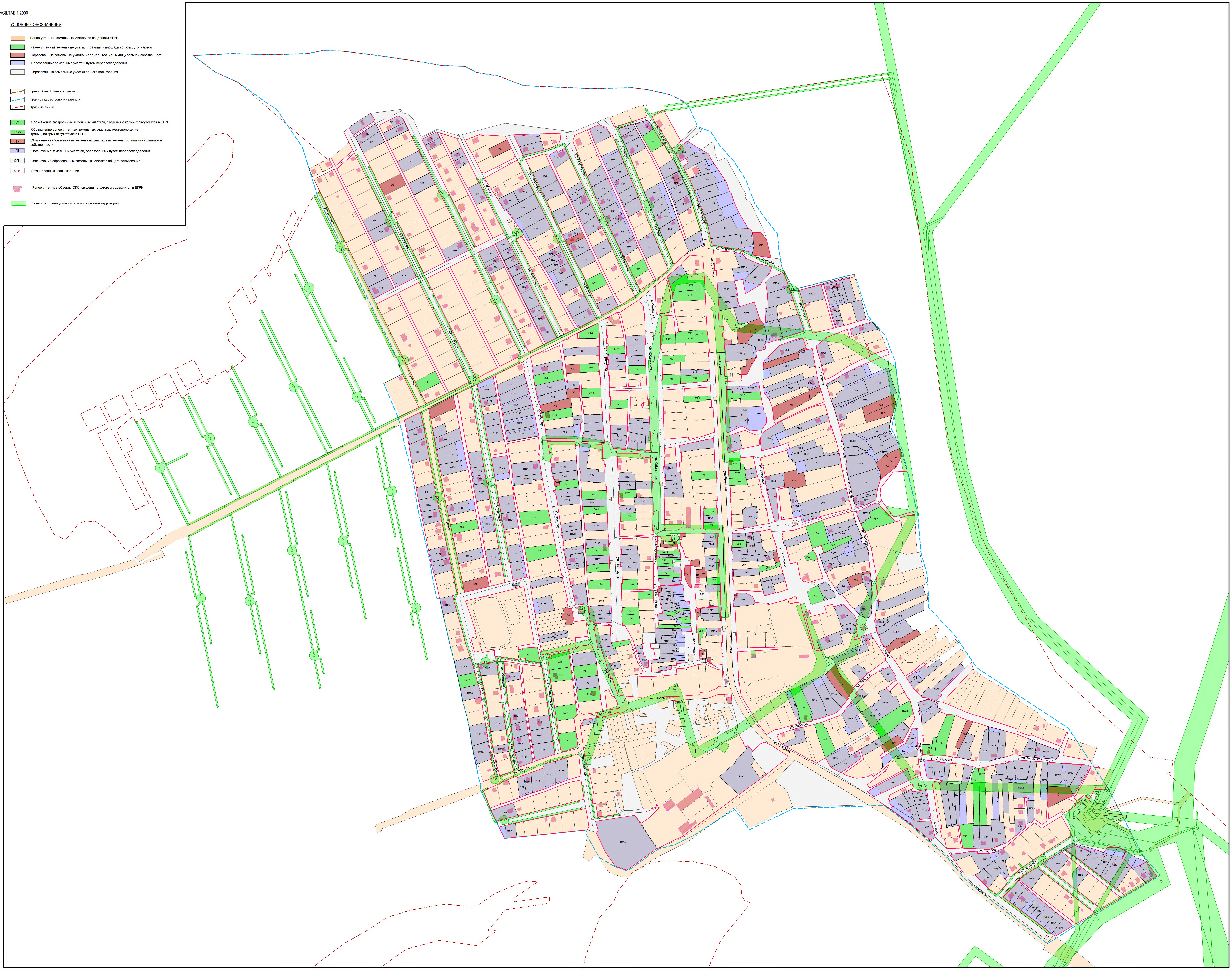

ПРОЕКТ МЕЖЕВАНИЯ ТЕРРИТОРИИ КАДАСТРОВОГО КВАРТАЛА 38:06:120101
ЧЕРТЕЖ КРАСНЫХ ЛИНИИ И ЗЕМЕЛЬНЫХ УЧАСТКОВ (ТЕРРИТОРИИ) ОБЩЕГО ПОЛЬЗОВАНИЯ

МАСШТАБ 1:2000

ИРКУТСКАЯ ОБЛАСТЬ, ИРКУТСКИЙ РАЙОН,
КАРЛУКСКОЕ МУНИЦИПАЛЬНОЕ ОБРАЗОВАНИЕ, Д. КАРЛУК

УСЛОВНЫЕ ОБОЗНАЧЕНИЯ

- ОП1 — Образованные земельные участки (территории) общего пользования
- Ранее учтенные земельные участки, сведения о которых содержится в ЕГРН
- КП1 — Установленные красные линии
- Граница населенного пункта
- Граница кадастрового квартала
- Красные линии

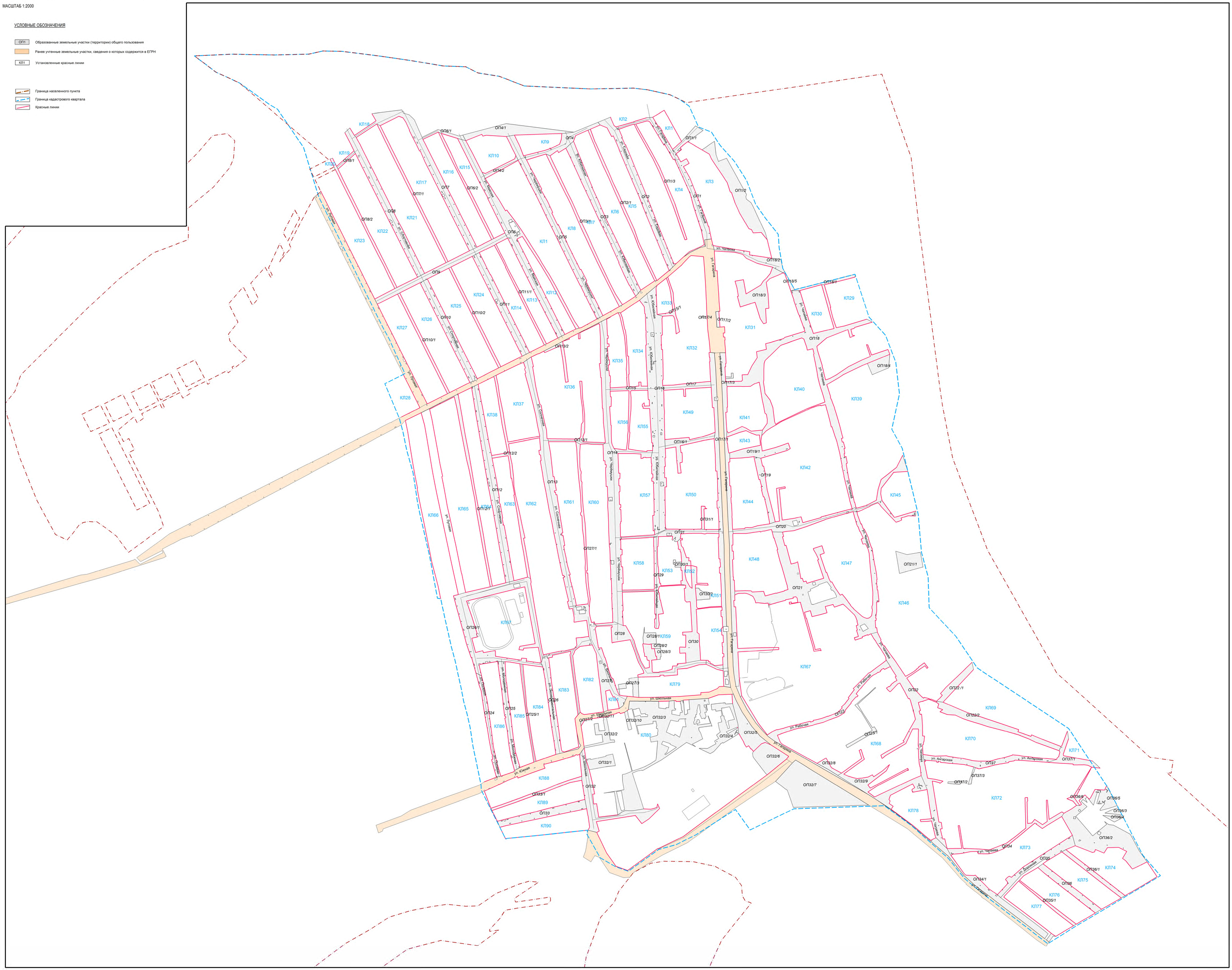

ПРОЕКТ МЕЖЕВАНИЯ ТЕРРИТОРИИ КАДАСТРОВОГО КВАРТАЛА 38:06:120101
ЧЕРТЕЖ СУЩЕСТВУЮЩИХ ЗЕМЕЛЬНЫХ УЧАСТКОВ, ОБЪЕКТОВ КАПИТАЛЬНОГО СТРОИТЕЛЬСТВА И СООРУЖЕНИЙ, СВЕДЕНИЯ О КОТОРЫХ СОДЕРЖИТСЯ В ЕГРН

ИРКУТСКАЯ ОБЛАСТЬ, ИРКУТСКИЙ РАЙОН,
КАРЛУКСКОЕ МУНИЦИПАЛЬНОЕ ОБРАЗОВАНИЕ, Д. КАРЛУК

МАСШТАБ 1:2000

УСЛОВНЫЕ ОБОЗНАЧЕНИЯ

- Ранее учтенные земельные участки по сведениям ЕГРН
- Граница населенного пункта
- Граница кадастрового квартала
- существующие сооружения
- Ранее учтенные объекты ОКС, свкдения о которых содержится в ЕГРН

IV. Исходные данные и приложения

СЛУЖБА ПО ОХРАНЕ ОБЪЕКТОВ КУЛЬТУРНОГО НАСЛЕДИЯ ИРКУТСКОЙ ОБЛАСТИ
ул. 5-ой Армии, 2, Иркутск, 664025
Тел./факс (3952) 33-27-23
E-mail: sooknio@yandex.ru

Ректору ФГБОУ ВО Иркутский национальный исследовательский технический университет

М.В. Корнякову

09.08.2021 № 02-76-5196/21
на № И-1957/21 от 30.06.2021

О предоставлении информации

На запрос о предоставлении информации об объектах культурного наследия для разработки проекта межевания в границах кадастровых кварталов в Иркутском, Слюдянском, Ольхонском районах Иркутской области по прилагаемому перечню службой подготовлены материалы по Иркутскому району, информация по Ольхонскому, Слюдянскому районам, в связи с большим объемом, будет направлена дополнительно.

В границах запрашиваемых кадастровых кварталов Иркутского района расположено:

- 67 объектов археологического наследия, из них 2 объекта федерального значения, включенных в единый государственный реестр объектов культурного наследия (памятников истории и культуры) народов Российской Федерации (ЕГРОКН), 65 выявленных;
- 201 объект культурного наследия (истории, архитектуры), из них 3 включенных в ЕГРОКН: 2 объекта федерального значения, 1 объект регионального значения; 198 выявленных.

Для 3 объектов культурного наследия - памятников истории, архитектуры, 2 объектов археологического наследия, включенных в единый государственный реестр объектов культурного наследия (памятников истории и культуры) народов Российской Федерации, установлены границы территорий (копии приказов прилагаются).

Сведения о границах территорий 2 объектов археологического наследия федерального значения внесены в единый государственный кадастр недвижимости (ЕГРН). Утверждены границы территорий 3 выявленных объектов археологического наследия (копии приказов прилагаются).

Решением Иркутского облисполкома от 09.04.1984 года № 173 для объекта археологического наследия федерального значения «Верхоленская гора» (стоянка) установлена зона охраны (охранная зона №3).

Зоны охраны для объектов культурного наследия (памятников истории, архитектуры), расположенных в Иркутском районе, не установлены.

Согласно ст. 34.1 Федерального закона от 25 июня 2002 года № 73-ФЗ «Об объектах культурного наследия (памятниках истории и культуры) народов Российской Федерации» (далее - Закон № 73-ФЗ) при отсутствии установленных зон охраны действуют защитные зоны объектов культурного наследия.

Защитными зонами объектов культурного наследия являются территории, которые прилегают к включенным в реестр памятникам и ансамблям и в границах которых запрещаются строительство объектов капитального строительства и их реконструкция, связанная с изменением их параметров (высоты, количества этажей, площади), за исключением строительства и реконструкции линейных объектов.

Защитные зоны не устанавливаются для объектов археологического наследия, некрополей, захоронений, расположенных в границах некрополей, произведений монументального искусства, а также памятников и ансамблей, расположенных в границах достопримечательного места.

Для кадастровых кварталов, в границах которых проводятся работы по разработке проекта межевания, действуют 4 защитные зоны объектов культурного наследия.

Границы защитной зоны объекта культурного наследия устанавливаются:

– для памятника, расположенного в границах населенного пункта, на расстоянии 100 метров от внешних границ территории памятника, для памятника, расположенного вне границ населенного пункта, на расстоянии 200 метров от внешних границ территории памятника;

– для ансамбля, расположенного в границах населенного пункта, на расстоянии 150 метров от внешних границ территории ансамбля, для ансамбля, расположенного вне границ населенного пункта, на расстоянии 250 метров от внешних границ территории ансамбля.

В соответствии со ст.5.1 Закона № 73-ФЗ на территории памятника или ансамбля запрещаются строительство объектов капитального строительства и увеличение объемно–пространственных характеристик существующих на территории памятника или ансамбля объектов капитального строительства, а также проведение земляных, строительных, мелиоративных и иных работ, за исключением работ по сохранению объекта культурного наследия. На территории памятника разрешается ведение хозяйственной деятельности, не противоречащей требованиям обеспечения сохранности объекта культурного наследия и позволяющей обеспечить функционирование объекта культурного наследия в современных условиях.

Согласно п. 2 ст. 36 Закона № 73-ФЗ изыскательские, проектные, земляные, строительные и иные работы в границах территории объекта культурного наследия, включенного в реестр, проводятся при условии соблюдения установленных ст. 5.1 Закона № 73-ФЗ требований к осуществлению деятельности в границах территории объекта культурного наследия, и при условии реализации согласованных соответствующим органом охраны объектов культурного наследия обязательных разделов об обеспечении сохранности указанных объектов культурного наследия в проектах проведения таких работ, включающих оценку воздействия проводимых работ на указанные объекты культурного наследия.

Согласно п. 3 ст. 36 Закона № 73-ФЗ строительные и иные работы на земельном участке, непосредственно связанном с земельным участком в границах территории объекта культурного наследия, проводятся при наличии в проектной документации разделов об обеспечении сохранности указанного объекта культурного наследия, подлежащих государственной историко-культурной экспертизе и согласованных с региональным органом охраны объектов культурного наследия (ст. 30 Закона № 73-ФЗ).

При подготовке проекта межевания, просим учесть ограничения, предусмотренные законодательством.

Для оперативного решения вопросов, возникающих при разработке проекта межевания, просим направлять подготовленные материалы в службу для предварительного рассмотрения в рабочем порядке.

Направляем имеющиеся в распоряжении службы данные по состоянию на 1 августа 2021 года.

Приложение:

1.Сводный перечень объектов культурного наследия, расположенных в границах кадастровых кварталов на территории Иркутского района Иркутской области, для включения в состав работ по обоснованию проекта межевания территории - 8 л.

2.Перечень объектов археологического наследия, расположенных на территории Иркутского районного муниципального образования, согласно перечню кадастровых кварталов по состоянию на 01.08.2021 г. - 6 л.

3.Перечень объектов культурного наследия (истории, архитектуры), расположенных на территории Иркутского районного муниципального образования, согласно перечню кадастровых кварталов по состоянию на 01.08.2021 г. - 12 л.

4.Перечень координат границ выявленных объектов археологического наследия, расположенных в Иркутском районе (система координат WGS-84) - 7 л.

5.Копии приказов об утверждении границ территорий 8 объектов культурного наследия - 8 приказов с приложениями.

Временно замещающая должность
начальника отдела государственной
охраны памятников архитектуры и
оформления охранных обязательств
службы по охране объектов
культурного наследия Иркутской
области А.М. Демчук

ДОКУМЕНТ ПОДПИСАН
ЭЛЕКТРОННОЙ ПОДПИСЬЮ

Сертификат 16292F12813182075F4EC77F1A8E50A2169176DE
Владелец **Демчук Анастасия Михайловна**
Действителен с 28.07.2021 по 28.10.2022

Т.С. Небытова
24-17-54

Сводный перечень объектов культурного наследия, расположенных в границах кадастровых кварталов на территории Иркутского района Иркутской области, для включения в состав работ по обоснованию проекта межевания территории

Кадастровый квартал	Наименование н.п., местности	Наличие объектов археологического наследия ОАН	Наличие объектов культурного наследия (истории и архитектуры) ОКН	Зоны охраны, Защитные зоны
38:06:010105	Маркова	нет	нет	нет
38:06:010201	Ново-Иркутский	нет	нет	нет
38:06:010203	Ново-Иркутский	нет	нет	нет
38:06 :010301	Изумрудный	нет	нет	нет
38:06:010405	Маркова, Березовый	нет	нет	нет
38:06:011401	Маркова	нет	нет	нет
38:06:020104	Большая Речка	нет	нет	нет
38:06:020105	Большая Речка	нет	нет	нет
38:06:020110	Большая Речка	нет	нет	нет
38:06:020201	Тальцы	нет	**12 ОКН:** **2 ОКН** федерального значения: Башня деревянного Илимского острога; Церковь Казанская (деревянная); **10 выявленных** ОКН: Дом Горелова; Стайка с поветью; Дом-лавка; Амбар двухъярусный двухкамерный с ледником; Стайка с поветью; Дом-пятистенок с амбаром (дом Шукловой) (Усадьба: дом жилой, амбар); Церковно-приходская школа (Здание церковно-приходского училища, наличники оконные); Жилой дом (Воинова); Пересыльный пункт (Усадьба волостного правления: 1. Дом; 2. Амбар); Доходный дом Л.С. Мармонтова	2 защитные зоны
38:06:020401	Бурдугуз	нет	нет	нет
38:06:030102	Листвянка	нет	нет	нет
38:06:030104	Листвянка	**1 ОАН** Стоянка Крестовская	**1 выявленный** ОКН – ул. Куликова, 90	нет
38:06:030105	Листвянка	нет	**1 выявленный** ОКН – ул. Горького, 43	нет
38:06:030106	Листвянка	нет	**1 выявленный** ОКН – Братская могила красногвардейцев, погибших в годы гражданской войны; обелиск в память о земляках, погибших в годы ВОВ	нет
38:06:030111	Листвянка	**5 ОАН** Стоянка Рогатка Стоянка Никола 1 Стоянка Никола 2 Стоянка Метеостанция Стоянка Никола 3	нет	нет

38:06:030202	Никола	**2 ОАН** Стоянка Никола 4 (Никола 3), Стоянка Деревня Никола	нет	нет
38:06:030401	Большие Коты	**5 ОАН** Стоянка Падь Жилище 1, Стоянка Падь Жилище 2, Стоянка Большие Коты, Стоянка Малые Коты, Стоянка Большие Коты Гребешок мыс	нет	нет
38:06:040101	Горохово	нет	нет	нет
38:06:040102	Горохово	нет	нет	нет
38:06:040103	Степановка	нет	**14 выявленных** ОКН: Партизанская ул. (здание школы); Партизанская ул. (усадьба Телегиной); Партизанская ул., 21; Партизанская ул., 3; Партизанская ул., 38; Партизанская ул., 39; Партизанская ул., 53; Партизанская ул., 60; Партизанская ул., 62; Партизанская ул., 64; Партизанская ул., 67; Партизанская ул., 70; Партизанская ул., 81; Партизанская ул., 83	нет
38:06:040201	Баруй	нет	**6 выявленных** ОКН: Баруй д.; Баруй д., № 17; Баруй д., № 27; Баруй д., № 56; Баруй д., № 81 Баруй д., № 83	нет
38:06:040302	Сайгуты	нет	**1 выявленный** ОКН: Комсомольская ул., 55	нет
38:06:040401	П.Бухун	нет	нет	нет
38:06:040501	Верхний Кет	нет	**1 выявленный** ОКН: Верхний Кет д., № 29	нет
38:06:050301	Кыцигировка	нет	нет	нет
38:06:050401	Рязановщина	нет	**1 выявленный** ОКН: здание школы	нет
38:06:060101	Еловка	нет	нет	
38:06:060201	Усть-Балей	нет	**6 выявленных** ОКН: Ангарская ул., 2; Кузнечный пер., 12; Кузнечный пер., 18; Кузнечный пер., 31; Пионерский пер., 8; Пионерский пер., 11	Нет
38:06:060203	Усть-Балей	нет	**2 выявленных** ОКН: Дунайская ул., 3 Дунайская ул., 24	нет
38:06:060301	Зорино-Быкова	нет	нет	нет

38:06:060401	Быкова	нет	**7 выявленных** ОКН: Калинина ул. (Церковь Петра и Павла); Калинина ул., 7; Калинина ул., 10; Калинина ул., 12; Калинина ул., 23; Калинина ул., 29; Сердюкова ул., 2а	нет
38:06:070101	Оёк	1 **ОАН** Стоянка Оек (аэродром)	**9 выявленных** ОКН: Декабристов ул., 22; Декабристов ул., 27; Кирова ул., 65; Кирова ул., 69; Кирова ул., 89; Коммунистическая ул., 15; Коммунистическая ул., 91; Коммунистическая ул., 93; Братская могила сторонников Советской власти, погибших в годы гражданской войны	нет
38:06:070103	Оёк	нет	**1 выявленный** ОКН: Коммунистическая ул., 2а, лит.А (Церковь Успения Пресвятой Богородицы)	
38:06:070104	Оёк	нет	**7 выявленных** ОКН: Кирова ул.,153; Кирова ул.,155; Кирова ул.,157; Кирова ул.,189; Кирова ул.,195; Октября ул., 8-б; Октября ул., 9	нет
38:06:070105	Оёк	нет	**7 выявленных** ОКН: Кирова ул.,126; Кирова ул.,132; Кирова ул.,134; Кирова ул.,136; Кирова ул.,144; Кирова ул.,184; Советская 4-я ул., 2.	
38:06:070106	Оёк	нет	**9 выявленных** ОКН: пер. Заключный, 1; Кирова ул. (84); Кирова ул., 64; Кирова ул., 66; Кирова ул., 68; Кирова ул., 116; Победы ул., 2; Пролетарский пер., 27; Чапаева ул., 2.	
38:06:071001	Максимовщина (Оёк)	нет	**3 выявленных** ОКН: Заречная ул., 8; Заречная ул., 16; Заречная ул., 20	нет
38:06:070107	Оёк	нет	**2 выявленных** ОКН: Депутатская ул., 30; Кирова ул., 8	нет
38:06:070801	Жердовка	**2 ОАН** Стоянка Жердовка 2, Стоянка Жердовка 3	**3 выявленных** ОКН: Трактовая ул., 9 (11); Трактовая ул., 9; Трактовая ул., 9	нет

38:06:070202	Бутырки	**1 ОАН** Стоянка Малый Кот	**1 выявленный** ОКН Набережная ул. (52)	нет
38:06:070301	Коты	**1 ОАН** Стоянка Коты Кудинские	**4 выявленных ОКН**: Депутатская ул., 4; Колхозный пер., 9; Пионерская ул., 17; Пионерская ул., 8	нет
38:06:070602	Галки	нет	**3 выявленных ОКН**: Пролетарская ул., 27; Пролетарская ул., 33; Трактовая ул., 48.	нет
38:06:070603	Галки	нет	нет	нет
38:06:070901	Сосновый бор	нет	нет	нет
38:06:080101	Ревякина	нет	**3 выявленных ОКН**: Ревякина ул., 3; Байкальская ул., 10; Байкальская ул., 12	нет
38:06:080102	Ревякина	нет	**1 выявленный ОКН**: Каландарашвили ул., 18	нет
38:06:080301	Бургаз	нет	**4 выявленных ОКН**: Центральная ул.ж, 5 (Луговой пер., 5); Центральная ул., 16; Центральная ул., 27 (уточн. Луговой пер., 2); Центральная ул., 56	нет
38:06:080401	Черемушка	**2 ОАН** **1 ОАН ФГО - Стоянка Черемушки 1** 1 ОАН выявленный: Стоянка Черемушка 1	**1 выявленный ОКН**: Дзержинского ул., 19	нет
38:06:090101	Ширяева	нет	нет	
38:06:090102	Ширяева	нет	**3 выявленных ОКН**: 2-го Августа ул., 21; 2-го Августа ул., 22; 2-го Августа ул., 36	нет
38:06:090201	Лыловщина	нет	**4 выявленных ОКН**: Центральная ул., 42; Центральная ул., 44; Центральная ул., 46; Центральная ул., между домами 10 и 12.	нет
38:06:090202	Лыловщина	нет	**2 выявленных ОКН**: Центральная ул., 53; Центральная ул., 59а?	нет
38:06:090301	Горяшина	нет	**4 выявленных ОКН**: ул. 40 лет Октября, 5; ул. 40 лет Октября, 7; ул. 40 лет Октября, 19; ул. 40 лет Октября, 14	нет
38:06:090401	Тайтура	нет	**2 выявленных ОКН**: Березовый пер., 1; Центральная, 26	нет

38:06:090501	Тихонова падь	нет	**5 выявленных ОКН**: Тихонова Падь д.; Тихонова Падь с. (Центральная ул., 30); Тихонова Падь д.; Тихонова Падь с.; Тихонова Падь с. (Церковь Святых Апостолов Петра и Павла (Петропавлоская))	нет
38:06:100101	Хомутово	нет	**12 выявленных ОКН**: Кирова ул., 57; Кирова ул., 79-81; Кирова ул., 87-89; Кирова ул., дом на пустыре между усадьбами 155 и 161 (149); Кирова ул., 101; Колхозная ул., 4; Колхозная ул., 20; Колхозная ул., 22; Колхозная ул., 40; Колхозная ул., 46; Колхозная ул., 90; Кольцовская ул., 1	нет
38:06:100103	Хомутово	нет	**7 выявленных ОКН**: Горького ул., 14; Дальняя ул., 1; Дальняя ул., 2; Кирова ул., 18; Кирова ул., 86; Щербакова ул., 11; Щербакова ул., 17.	нет
38:06:100104	Хомутово	нет	нет	нет
38:06: 100105	Хомутово	**2 ОАН** Поселение Старое Хомутово, Стоянка Хомутово 1	**7 выявленных ОКН**: Гоголя ул., 10; Колхозная ул., 23; Колхозная ул., 29; Колхозная ул., 57; Партизанская ул., 5; Партизанская ул., 12; Пушкина ул., 3 (лит.А).	нет
38:06:100302	Куда	**1 ОАН** Стоянка Весна	**4 выявленных ОКН**: Ленина, 17а; Кошевого ул., 1 (лит.А, а); Ленина ул., 1; Ленина ул., 9	
38:06:100401	Талька	нет	нет	нет

38:06:100801	Грановщина, Лыловщина	**15 ОАН** Стоянка Падь Кашена, Стоянка Мха 5, Стоянка Мха 6, Стоянка Лыловщина, Стоянка Лыловщина 2 Стоянка Падь Волчья, Стоянка Падь Крестовая, Стоянка Оёк (аэродром), Стоянка Оек-Аэродром 2 (аэроклуб), Стоянка Хомутово 3, Стоянка Хомутово 4, Стоянка Хомутово 5, Стоянка Падь Грановская, Стоянка Хомутово-Миллионка, Стоянка Хомутово-Миллионка 2	нет	нет
38:06:110101	Урик	нет	**3 выявленных ОКН**: Лунина ул., 42; Мира ул., 2; Мира ул., 4	нет
38:06:110102	Урик	нет	**9 выявленных ОКН**: Береговая ул., 6-8; Береговая ул., 24; Береговая ул., 28; Береговая ул., 32-а; Береговая ул., 52; Подгорный пер., 18; Советская ул., 2; Советская ул., 4; Степной пер., 1.	нет
38:06:110103	Урик	нет	**6 выявленных ОКН**: Урик. С. (Могила братьев Ченских С.И. и И.И. - участников борьбы за Советскую власть); Братьев Ченских ул., 3; Братьев Ченских ул., 9; Братьев Ченских ул., 23; Братьев Ченских ул., 45; Братьев Ченских ул., 49 (лит. Д);	нет
38:06:110601	Усть-Куда	**3 ОАН** Стоянка Усть-Куда 2, Стоянка Коновалова падь, Стоянка Мухановская 2 (частично)	**14 ОКН** **(1 ОКН регионального значения**: Муханова ул., 9 (Казанская церковь); **13 выявленных ОКН**: Усть-Куда с.; Декабристов пер., 1; Декабристов пер., 6; Заречная ул., 14; Заречная ул., 20; Муханова ул., 4; Поджио ул., 12 (бывш. Поджио ул., 7); Поджио ул., 14; Поджио ул., 17 (бывш. Поджио ул., 16); Поджио ул., 4; Раздольная ул., 1; Раздольная ул., 10; Урожайная ул., 18.	1 защитная зона

38:06:110801	Столбова	**1 ОАН** Стоянка Столбова 2	нет	нет
38:06:110902	Грановщина	нет	**5 выявленных ОКН** Загоскина ул., 8; Загоскина ул., 42А; Загоскина ул., 64; Загоскина ул., 68; Загоскина ул., 122.	нет
38:06:111001	Московщина	нет	**1 выявленный ОКН** Дом жилой Москвитиной	
38:06:111418	Д. Ангара, д.Парфеновка, СНТ, ДНТ, леса, пашни, пастбища	**21 ОАН, в том числе:** **1 ОАН ФГО**, Стоянка «Верхоленская гора»; **20 выявленных**: Стоянка Парфеновка, Стоянка Падь Жарникова 1 Стоянка Падь Жарникова 2 Стоянка Верхоленская гора 2, Могильник Падь Ушканка, Стоянка Карлук 1 Стоянка Карлук 2, Стоянка Городская Падь 1, Стоянка Городская Падь 2, Стоянка Урик 3, Стоянка Урик 4, Стоянка Гора Точильная, Стоянка 5-й км Александровского тракта, Стоянка 9-й км Александровского тракта, Стоянка Озерное, Стоянка Глазунова 1, Стоянка Багульник, Стоянка Багульник 1, Стоянка Усть-Карлук 1 Стоянка Им. М.Аксёнова,	нет	Решением Иркутского облисполкома от 09.04.1984 года № 173 для объекта археологического наследия федерального значения «Верхоленская гора» (стоянка) установлена зона охраны (охранная зона №3).
38:06:120101	Карлук	**1 ОАН** Стоянка Усть-Карлук 1 (частично)	нет	нет
38:06:130101	Мамоны	**2 ОАН** Стоянка Мамоны 4, Стоянка Мамоны 2	нет	нет
38:06:130104	Мамоны	**1 ОАН** Стоянка Мамоны (частично)	нет	нет
38:06:130201	Максимов-щина	нет	нет	нет
38:06:130401	Малая Еланка	**1 ОАН** Стоянка Малая Еланка 3	**3 выявленных ОКН**: Пролетарская ул., 29; Пролетарская ул., 51; Пролетарская ул., 57	нет
38:06:130601	Западный	нет	нет	нет
38:06:140701	Молодежный	нет	нет	нет
38:06:140801	Ново-Разводная	нет	нет	нет
38:06:141601	Еловый	нет	нет	нет
38:06:150101	Смоленщина	нет	нет	нет
38:06:150102	Смоленщина	нет	нет	нет
38:06:150109	Смоленщина	нет	нет	нет

38:06:160102	Малое Голоустное	нет	нет	нет

исп. Небытова Т.С.
8(3952) 24-17-54

исп. Насонова О.В.
8(3952) 33-20-76

Перечень объектов археологического наследия, расположенных на территории Иркутского районного муниципального образования,

согласно перечню кадастровых кварталов

по состоянию на 01.08.2021 г.

Перечень объектов археологического наследия федерального значения, включенных в Единый государственный реестр объектов культурного наследия (памятников истории и культуры) народов Российской Федерации

№ п/п	Наименование объекта археологического наследия	№ в едином государственном реестр объектов культурного наследия (памятников истории и культуры) народов Российской Федерации (ЕГРОКН), дата и номер приказа Министерства культуры Российской Федерации	Дата и регистрационный номер в Едином государственном реестре недвижимости (ЕГРН)
38:06:111418 д. Ангара, д.Парфеновка, СНТ, ДНТ, леса, пашни, пастбища			
1	«Верхоленская гора» стоянка	381440193470006 Приказ МК РФ от 23.07.2015 г. №1182-р	03.12.2012 №38.06.0.3[1]
38:06:080401 Черемушка			
1	«Черемушки 1» стоянка	381741034660006 Приказ МК РФ от 16.10.2017 г. №115304-р	27.06.2019 №38:06-8.108[2]

[1] Приказ «Об утверждении границ территории объекта археологического наследия федерального значения» от 14.11.2012 г. № 225-спр

[2] Приказ «Об утверждении границ территории, предмета охраны, режима использования территории объекта археологического наследия федерального значения» от 25.12.2018 г. № 425-спр

Перечень выявленных объектов археологического наследия

14. Иркутский район					
14.2.Объекты культурного наследия, являющиеся объектами археологического наследия (за исключением достопримечательных мест)					
№ п/п	**Наименование объекта**	**Датировка объекта**	**Сведения о местонахождении объекта (адрес объекта или при его отсутствии описание местоположения объекта)**	**Сведения об историко-культурной ценности объекта (заполняется для объектов культурного наследия, выявленных после 22 января 2015 года, для объектов археологического наследия не заполняется)**	**Иные сведения и документы (в том числе основания для включения в перечень, исключения из перечня)**
38:06:030401 Большие Коты					
14.2.61	Стоянка Малые Коты	неолит – бронзовый век	Иркутский район		п.1 ст. 17 ФЗ-315 от 22.10.2014 г.
14.2.62	Стоянка Большие Коты	поздний неолит	Иркутский район		п.1 ст. 17 ФЗ-315 от 22.10.2014 г.
14.2.63	Стоянка Падь Жилище 1	неолит - бронзовый век	Иркутский район		п.1 ст. 17 ФЗ-315 от 22.10.2014 г.
14.2.64	Стоянка Падь Жилище 2	неолит, бронзовый - ранний железный век	Иркутский район		п.1 ст. 17 ФЗ-315 от 22.10.2014 г.
14.2.305	Стоянка Большие Коты Гребешок мыс	неолит - ранний железный век	Иркутский район		п.1 ст. 17 ФЗ-315 от 22.10.2014 г.
38:06:030104 Листвянка					
14.2.78	Стоянка Крестовская	неолит	Иркутский район		п.1 ст. 17 ФЗ-315 от 22.10.2014 г.
38:06:030111 Листвянка					
14.2.79	Стоянка Рогатка	мезолит - железный век	Иркутский район		п.1 ст. 17 ФЗ-315 от 22.10.2014 г.
14.2.80	Стоянка Никола 1	неолит - ранний железный век	Иркутский район		п.1 ст. 17 ФЗ-315 от 22.10.2014 г.
14.2.81	Стоянка Никола 2	неолит - ранний железный век	Иркутский район		п.1 ст. 17 ФЗ-315 от 22.10.2014 г.
14.2.272	Стоянка Метеостанция	ранний железный век	Иркутский район		п.1 ст. 17 ФЗ-315 от 22.10.2014 г.
14.2.274	Стоянка Никола 3	неолит ?	Иркутский район		п.1 ст. 17 ФЗ-315 от 22.10.2014 г.

38:06:030202 Никола					
14.2.82	Стоянка Деревня Никола	неолит	Иркутский район		п.1 ст. 17 ФЗ-315 от 22.10.2014 г.
14.2.252	Стоянка Никола 4 (Никола 3)	I тыс. н.э. – начало II тыс.н.э.	Иркутский район		п.1 ст. 17 ФЗ-315 от 22.10.2014 г.
38:06:130104 Мамоны					
14.2.152	Стоянка Мамоны	неолит-бронзовый век	Иркутский район		п.1 ст. 17 ФЗ-315 от 22.10.2014 г.
38:06:110601 Усть-Куда					
14.2.157	Стоянка Коновалова Падь	палеолит-бронзовый век	Иркутский район		п.1 ст. 17 ФЗ-315 от 22.10.2014 г.
14.2.160	Стоянка Усть-Куда 2	VI - X вв н.э.	Иркутский район		п.1 ст. 17 ФЗ-315 от 22.10.2014 г.
14.2.301	Стоянка Мухановская 2	неолит-эпоха палеометалла	Иркутский район		п.1 ст. 17 ФЗ-315 от 22.10.2014 г.
38:06:110801 Столбова					
14.2.165	Стоянка Столбово 2	бронзовый век	Иркутский район		п.1 ст. 17 ФЗ-315 от 22.10.2014 г.
38:06:111418 д. Ангара, д. Парфеновка, СНТ, ДНТ, леса, пашни, пастбища					
14.2.122	Стоянка Парфеновка	VII-VI тыс. до н.э.	Иркутский район		п.1 ст. 17 ФЗ-315 от 22.10.2014 г.
14.2.123	Стоянка Падь Жарникова 1	мезолит, неолит, бронзовый – железный век	Иркутский район		п.1 ст. 17 ФЗ-315 от 22.10.2014 г.
14.2.124	Стоянка Падь Жарникова 2	мезолит	Иркутский район		п.1 ст. 17 ФЗ-315 от 22.10.2014 г.
14.2.125	Стоянка Верхоленская гора 2	VI-VIII тыс. до н.э.	Иркутский район		п.1 ст. 17 ФЗ-315 от 22.10.2014 г.
14.2.127	Могильник Падь Ушканка	мезолит - неолит, I тыс. н.э.	Иркутский район		п.1 ст. 17 ФЗ-315 от 22.10.2014 г.
14.2.154	Стоянка Карлук 1	железный век	Иркутский район		п.1 ст. 17 ФЗ-315 от 22.10.2014 г.
14.2.155	Стоянка Карлук 2	палеолит	Иркутский район		п.1 ст. 17 ФЗ-315 от 22.10.2014 г.
14.2.166	Стоянка Городская Падь 1	средний палеолит	Иркутский район		п.1 ст. 17 ФЗ-315 от 22.10.2014 г.
14.2.167	Стоянка Городская Падь 2	мезолит	Иркутский район		п.1 ст. 17 ФЗ-315 от 22.10.2014 г.
14.2.170	Стоянка Урик 3	железный век	Иркутский район		п.1 ст. 17 ФЗ-315 от 22.10.2014 г.
14.2.171	Стоянка Урик 4	мезолит	Иркутский район		п.1 ст. 17 ФЗ-315 от 22.10.2014 г.
14.2.172	Стоянка Гора Точильная	палеолит	Иркутский район		п.1 ст. 17 ФЗ-315 от 22.10.2014 г.
14.2.212	Стоянка 5-й км Александровского тракта	мезолит	Иркутский район		п.1 ст. 17 ФЗ-315 от 22.10.2014 г.

14.2.213	Стоянка 9-й км Александровского тракта	мезолит (?)	Иркутский район		п.1 ст. 17 ФЗ-315 от 22.10.2014 г.
14.2.214	Стоянка Озерное	требует уточнения	Иркутский район		п.1 ст. 17 ФЗ-315 от 22.10.2014 г.
14.2.265	Стоянка Глазунова 1	V-III тыс. до н.э	Иркутский район		п.1 ст. 17 ФЗ-315 от 22.10.2014 г.
14.2.268	Стоянка Багульник	поздний мезолит	Иркутский район		п.1 ст. 17 ФЗ-315 от 22.10.2014 г.
14.2.269	Стоянка Багульник 1	поздний мезолит	Иркутский район		п.1 ст. 17 ФЗ-315 от 22.10.2014 г.
14.2.298	Стоянка Усть-Карлук 1	поздний палеолит	Иркутский район		п.1 ст. 17 ФЗ-315 от 22.10.2014 г.
14.2.311	Стоянка Им. М. Аксёнова	палеолит (35-30 тыс. л.н.)	Иркутский район		включен - п.16 ст.16.1 ФЗ-73 от 25.06.2002 г., приказ №115-спр от 27.07.2017 г.
38:06:100105 Хомутово					
14.2.177	Стоянка Хомутово 1	мезолит	Иркутский район		п.1 ст. 17 ФЗ-315 от 22.10.2014 г.
14.2.309	Поселение Старое Хомутово	XVII-XX вв. н. э.	Иркутский район		включен - п.16 ст.16.1 ФЗ-73 от 25.06.2002 г., приказ №115-спр от 27.07.2017 г.
38:06:100801 Грановщина, Лыловщина					
14.2.163	Стоянка Падь Кашена	палеолит	Иркутский район		п.1 ст. 17 ФЗ-315 от 22.10.2014 г.
14.2.179	Стоянка Хомутово 3	палеолит	Иркутский район		п.1 ст. 17 ФЗ-315 от 22.10.2014 г.
14.2.180	Стоянка Хомутово 4	палеолит	Иркутский район		п.1 ст. 17 ФЗ-315 от 22.10.2014 г.
14.2.181	Стоянка Хомутово 5	палеолит	Иркутский район		п.1 ст. 17 ФЗ-315 от 22.10.2014 г.
14.2.183	Стоянка Оек (аэродром)	мезолит	Иркутский район		п.1 ст. 17 ФЗ-315 от 22.10.2014 г.
14.2.239	Стоянка Оек-Аэродром 2 (аэроклуб)	I тыс. до н.э.	Иркутский район		п.1 ст. 17 ФЗ-315 от 22.10.2014 г.
14.2.240	Стоянка Падь Крестовая	III-II тыс. до н.э.	Иркутский район		п.1 ст. 17 ФЗ-315 от 22.10.2014 г.
14.2.241	Стоянка Падь Волчья	II тыс. до н.э.	Иркутский район		п.1 ст. 17 ФЗ-315 от 22.10.2014 г.
14.2.244	Стоянка Мха 5	III-IV тыс. до н.э.	Иркутский район		п.1 ст. 17 ФЗ-315 от 22.10.2014 г.
14.2.289	Стоянка Лыловщина	раннее - позднее средневековье	Иркутский район		п.1 ст. 17 ФЗ-315 от 22.10.2014 г.

14.2.291	Стоянка Падь Грановская	мезолит	Иркутский район		п.1 ст. 17 ФЗ-315 от 22.10.2014 г.
14.2.295	Стоянка Лыловщина 2	неолит - ранний бронзовый век	Иркутский район		п.1 ст. 17 ФЗ-315 от 22.10.2014 г.
14.2.296	Стоянка Мха 6	поздний палеолит (X-VIII тыс. до н.э.)	Иркутский район		п.1 ст. 17 ФЗ-315 от 22.10.2014 г.
14.2.308	стоянка Хомутово-Миллионка	финальный мезолит - ранний неолит (VIII-VI тыс. до н. э.)	Иркутский район		включен - п.16 ст.16.1 ФЗ-73 от 25.06.2002 г., приказ №115-спр от 27.07.2017 г.
14.2.322	Стоянка Хомутово-Миллионка 2	палеолит	Иркутский район		включен - п.16 ст.16.1 ФЗ-73 от 25.06.2002 г., Приказ № 244-спр от 08.10.2020
38:06:070101 Оек					
14.2.183	Стоянка Оек (аэродром)	мезолит	Иркутский район		п.1 ст. 17 ФЗ-315 от 22.10.2014 г.
38:06:070202 Бутырки					
14.2.184	Стоянка Малый Кот	V-III тыс. до н.э.	Иркутский район		п.1 ст. 17 ФЗ-315 от 22.10.2014 г.
38:06:070801 Жердовка					
14.2.191	Стоянка Жердовка 2	железный век	Иркутский район		п.1 ст. 17 ФЗ-315 от 22.10.2014 г.
14.2.192	Стоянка Жердовка 3	железный век	Иркутский район		п.1 ст. 17 ФЗ-315 от 22.10.2014 г.
38:06:080401 Черемушка					
14.2.202	Стоянка Черемушка 1	неолит-палеометалл	Иркутский район		п.1 ст. 17 ФЗ-315 от 22.10.2014 г.
38:06:070301 Коты					
14.2.225	Стоянка Коты Кудинские	неолит-энеолит	Иркутский район		п.1 ст. 17 ФЗ-315 от 22.10.2014 г.
38:06:120101 Карлук					
14.2.298	Стоянка Усть-Карлук 1	поздний палеолит	Иркутский район		п.1 ст. 17 ФЗ-315 от 22.10.2014 г.
38:06:130101 Мамоны					
14.2.233	Стоянка Мамоны 2	палеолит	Иркутский район		п.1 ст. 17 ФЗ-315 от 22.10.2014 г.
14.2.293	Стоянка Мамоны 4	палеолит - мезолит	Иркутский район		п.1 ст. 17 ФЗ-315 от 22.10.2014 г.
38:06:130401 Малая Еланка					
14.2.297	Стоянка Малая Еланка 3	палеолит	Иркутский район		п.1 ст. 17 ФЗ-315 от 22.10.2014 г.
38:06:100302 Куда					
14.2.314	Стоянка Весна	палеолит	Иркутский район		включен - п.16 ст.16.1 ФЗ-73 от

					25.06.2002 г., приказ №15-спр от 12.02.2018 г.

Перечень составлен в соответствии с "Перечнем выявленных объектов культурного наследия, расположенных на территории Иркутской области", утвержденным приказом службы по охране объектов культурного наследия Иркутской области от 14.02.2017 № 18-спр, приказом № 115-спр от 27.06.2017, приказом № 305-спр от 28.11.2017, № 15-спр от 12.02.2018, приказом № 244-спр от 08.10.2020

исп. Небытова Т.С.
8(3952) 24-17-54

Перечень объектов культурного наследия (истории, архитектуры), расположенных на территории Иркутского районного муниципального образования,

согласно перечню кадастровых кварталов

по состоянию на 01.08.2021 г.

Перечень объектов культурного наследия, включенных в Единый государственный реестр объектов культурного наследия (памятников истории и культуры) народов Российской Федерации

Реестровый номер	Наименова-ние по решению	Дати-ровка	Мате-риал	Категория охраны	Адрес по решениям	Адрес
381711302190006	Башня деревянного Илимского острога	XVII век н.э.	дерево	ГО фед., Пост. СМ РСФСР № 1327 от 30.08.1960 г.	Иркутская область, Нижне-Илимский район, с. Илимск	Иркутский район, 47 км шоссе Иркутск-Листвянка, АЭМ "Тальцы", Комплекс Илимского острога, лит.А
381711302180006	Церковь Казанская (деревянная)	1679 г.	дерево	ГО фед., Пост. СМ РСФСР № 1327 от 30.08.1960 г.	Иркутская область, Нижне-Илимский район, с. Илимск	Иркутский район, 47 км шоссе Иркутск-Листвянка, АЭМ "Тальцы", Комплекс Илимского острога, лит.А11
381811317050005	Казанская церковь (1804 г.)	1804 г.	камень	ГО регион., реш. обл. № 68 от 04.02.1975 г.	Иркутский район, Усть-Куда	Иркутский район, Усть-Куда с., Муханова ул.

Перечень выявленных объектов культурного наследия (история, архитектура)

14.Иркутский район

14.1.Объекты культурного наследия (за исключением объектов археологического наследия)

№ п/п	Наименование объекта	Датировка объекта	Сведения о местонахождении объекта (адрес объекта или при его отсутствии описание местоположения объекта)	Сведения об историко-культурной ценности объекта (заполняется для объектов культурного наследия, выявленных после 22 января 2015 года, для объектов археологи-ческого наследия не заполняется)	Иные сведения и документы (в том числе основания для включения в перечень, исключения из перечня)
38:06:020201 Тальцы					
14.1.1	Дом Горелова.	кон.XIX - нач. XX вв.	47 км Байкальского тракта, АЭМ "Тальцы", Трактово-подгородный сектор, "Крестьянская усадьба"		п.1 ст. 17 ФЗ-315 от 22.10.2014 г.
14.1.3	Стайка с поветью	кон.XIX в.	47 км Байкальского тракта, АЭМ "Тальцы", Трактово-подгородный сектор, "Крестьянская усадьба"		п.1 ст. 17 ФЗ-315 от 22.10.2014 г.
14.1.4	Дом-лавка.	кон.XIX - нач. XX вв.	47 км Байкальского тракта, АЭМ "Тальцы", Трактово-подгородный сектор, "Крестьянская усадьба"		п.1 ст. 17 ФЗ-315 от 22.10.2014 г.
14.1.5	Амбар двухъярусный двухкамерный с ледником	нач. XX в.	47 км Байкальского тракта, АЭМ "Тальцы", Трактово-подгородный сектор, "Сельская торговая усадьба"		п.1 ст. 17 ФЗ-315 от 22.10.2014 г.
14.1.6	Стайка с поветью	кон.XIX - нач. XX вв.	47 км Байкальского тракта, АЭМ "Тальцы", Трактово-подгородный сектор, "Сельская торговая усадьба"		п.1 ст. 17 ФЗ-315 от 22.10.2014 г.
14.1.7	Дом-пятистенок с амбаром (дом Шукловой) (Усадьба: дом жилой, амбар)	1-я пол. - сер. XIX в.	47 км Байкальского тракта, АЭМ "Тальцы", Трактово-подгородный сектор (47 км Байкальского тракта, лит.И) (перевезен из с. Больше-Жилкино, Угорок ул., 117)		п.1 ст. 17 ФЗ-315 от 22.10.2014 г.

14.1.8	Церковно-приходская школа (Здание церковно-приходского училища, наличники оконные)	1886 г.	47 км Байкальского тракта, АЭМ "Тальцы", лит.П (перевезен из с. Кимильтей Зиминский р-она, Прокопьева ул., 2)		п.1 ст. 17 ФЗ-315 от 22.10.2014 г.
14.1.9	Жилой дом (Воинова)		47 км Байкальского тракта, АЭМ "Тальцы", Трактово-подгородный сектор (перевезен из п. Кутулик Аларского р-на, Советская ул., 123)		п.1 ст. 17 ФЗ-315 от 22.10.2014 г.
14.1.10	Пересыльный пункт (Усадьба волостного правления: 1. Дом; 2. Амбар)	кон. XIX в.	47 км Байкальского тракта, АЭМ "Тальцы", лит.Ч (перевезен из с. Бельск Черемховского р-на, Иванова ул., 48)		п.1 ст. 17 ФЗ-315 от 22.10.2014 г.
14.1.11	Доходный дом Л.С. Мармонтова	1890-е гг.-нач.XX в.	47 км Байкальского тракта, АЭМ "Тальцы", лит.Н (перевезен из г. Иркутска, Дзержинского ул., 25, лит.А, А1, А2, А3, А4, А5)		п.1 ст. 17 ФЗ-315 от 22.10.2014 г.
38:06:040201 Баруй					
14.1.12	Дом жилой.	кон. XIX в.	Баруй д.		п.1 ст. 17 ФЗ-315 от 22.10.2014 г.
14.1.13	Дом жилой.	нач. XX в.	Баруй д., № 17.		п.1 ст. 17 ФЗ-315 от 22.10.2014 г.
14.1.14	Дом жилой.	кон. XIX в.	Баруй д., № 27.		п.1 ст. 17 ФЗ-315 от 22.10.2014 г.
14.1.15	Дом жилой.	2-я пол. XIX в.	Баруй д., № 56.		п.1 ст. 17 ФЗ-315 от 22.10.2014 г.
14.1.16	Дом жилой.	кон. XIX в.	Баруй д., № 81.		п.1 ст. 17 ФЗ-315 от 22.10.2014 г.
14.1.17	Дом жилой.	кон. XIX в.	Баруй д., № 83.		п.1 ст. 17 ФЗ-315 от 22.10.2014 г.
38:06:080301 Бургаз					
14.1.25	Дом жилой.	кон. XIX в.	Бургасс с., Центральная ул., 5 (Луговой пер., 5)		п.1 ст. 17 ФЗ-315 от 22.10.2014 г.
14.1.26	Дом жилой.	кон. XIX в.	Бургасс с., Центральная ул., 16.		п.1 ст. 17 ФЗ-315 от 22.10.2014 г.
14.1.27	Дом жилой.	кон. XIX в.	Бургасс с., Центральная ул., 27 (уточн. - Луговой пер., 2)		п.1 ст. 17 ФЗ-315 от 22.10.2014 г.
14.1.28	Дом жилой.	кон. XIX в.	Бургасс с., Центральная ул., 56.		п.1 ст. 17 ФЗ-315 от 22.10.2014 г.
38:06:070202 Бутырки					
14.1.29	Дом жилой.	кон. XIX в.	Бутырки с., Набережная ул. (52)		п.1 ст. 17 ФЗ-315 от 22.10.2014 г.
38:06:060401 Быкова					
14.1.32	Церковь Петра и Павла.	1898 г.	Быково с., Калинина ул.		п.1 ст. 17 ФЗ-315 от 22.10.2014 г.

14.1.33	Дом жилой.	нач. XX в.	Быково с., Калинина ул., 7.		п.1 ст. 17 ФЗ-315 от 22.10.2014 г.
14.1.34	Дом жилой.	кон. XIX в.	Быково с., Калинина ул., 10.		п.1 ст. 17 ФЗ-315 от 22.10.2014 г.
14.1.35	Дом жилой.	кон. XIX в.	Быково с., Калинина ул., 12.		п.1 ст. 17 ФЗ-315 от 22.10.2014 г.
14.1.36	Дом жилой Чижевской.	2-я пол. XIX в.	Быково с., Калинина ул., 23.		п.1 ст. 17 ФЗ-315 от 22.10.2014 г.
14.1.37	Усадьба: дом жилой, ворота.	кон. XIX в.	Быково с., Калинина ул., 29.		п.1 ст. 17 ФЗ-315 от 22.10.2014 г.
14.1.38	Здание школы.	нач. XX в.	Быково с., Сердюкова ул. (2а?)		п.1 ст. 17 ФЗ-315 от 22.10.2014 г.
38:06:040501 Верхний Кет					
14.1.39	Усадьба: дом жилой, ворота с заплотом.	нач. XX в.	Верхний Кет д., № 29.		п.1 ст. 17 ФЗ-315 от 22.10.2014 г.
38:06:070602 Галки					
14.1.40	Дом жилой.	кон. XIX в.	Галки с., Пролетарская ул., 27.		п.1 ст. 17 ФЗ-315 от 22.10.2014 г.
14.1.41	Дом жилой.	кон. XIX в.	Галки с., Пролетарская ул., 33.		п.1 ст. 17 ФЗ-315 от 22.10.2014 г.
14.1.42	Дом жилой.	кон. XIX в.	Галки с., Трактовая ул., 48.		п.1 ст. 17 ФЗ-315 от 22.10.2014 г.
38:06:090301 Горяшина					
14.1.43	Дом жилой Горяшина А.И.	2-я пол. XIX в.	Горяшино с., усадьба № 5 (д. Горяшина, ул. 40 лет Октября, 5)		п.1 ст. 17 ФЗ-315 от 22.10.2014 г.
14.1.44	Усадьба Горяшиной: дом жилой, хлев, навес, амбар, свинарник, баня.	XIX в.	Горяшино с., усадьба № 7 (д. Горяшина, ул. 40 лет Октября, 7)		п.1 ст. 17 ФЗ-315 от 22.10.2014 г.
14.1.45	Дом жилой Бернер А.А.	2-я пол. XIX в.	Горяшино с., усадьба № 17 (д. Горяшина, ул. 40 лет Октября, 19)		п.1 ст. 17 ФЗ-315 от 22.10.2014 г.
14.1.46	Дом жилой Горяшина.	кон. XIX в.	Горяшино с., усадьба № 24 (д. Горяшина, ул. 40 лет Октября, 14)		п.1 ст. 17 ФЗ-315 от 22.10.2014 г.
38:06:110902 Грановщина					
14.1.47	Усадьба: дом жилой, амбар.	кон. XIX в.	Грановщина с., Загоскина ул., 8.		п.1 ст. 17 ФЗ-315 от 22.10.2014 г.
14.1.48	Дом жилой Трескина П.С.	кон. XIX в.	Грановщина с., Загоскина ул., 44 (42А).		п.1 ст. 17 ФЗ-315 от 22.10.2014 г.
14.1.49	Дом жилой.	кон. XIX в.	Грановщина с., Загоскина ул., 64.		п.1 ст. 17 ФЗ-315 от 22.10.2014 г.
14.1.50	Дом жилой Выгрузовой.	кон. XIX в.	Грановщина с., Загоскина ул., 68.		п.1 ст. 17 ФЗ-315 от 22.10.2014 г.
14.1.51	Дом жилой.	кон. XIX в.	Грановщина с., Загоскина ул.,122.		п.1 ст. 17 ФЗ-315 от 22.10.2014 г.

38:06:070801 Жердовка					
14.1.55	Комплекс Иркутского сельскохозяйственного училища: дом жилой.	1890-е гг.	Жердовка д., Трактовая ул., 9 (11) (бывш. Жердовка д., территория костно-туберкулезного санатория)		п.1 ст. 17 ФЗ-315 от 22.10.2014 г.
14.1.56	Комплекс Иркутского сельскохозяйственного училища: здание училища.	1890-е гг. до 1898 г.	Жердовка д., Трактовая ул., 9 (бывш. Жердовка д., территория костно-туберкулезного санатория)		п.1 ст. 17 ФЗ-315 от 22.10.2014 г.
14.1.57	Комплекс Иркутского сельскохозяйственного училища: здание Иркутского сельскохозяйственного училища.	1890-е гг. до 1898 г.	Жердовка д., Трактовая ул., 9 (бывш. Жердовка д., территория костно-туберкулезного санатория)		п.1 ст. 17 ФЗ-315 от 22.10.2014 г.
38:06:070301 Коты					
14.1.60	Дом жилой Тарасова.	кон. XIX в.	Коты д. (Депутатская ул., 4)		п.1 ст. 17 ФЗ-315 от 22.10.2014 г.
14.1.61	Дом жилой Юшкова.	кон. XIX в.	Коты д. (Колхозный пер, 9)		п.1 ст. 17 ФЗ-315 от 22.10.2014 г.
14.1.62	Дом жилой Кузнецова.	кон. XIX в.	Коты д. (Пионерская ул., 17)		п.1 ст. 17 ФЗ-315 от 22.10.2014 г.
14.1.63	Дом жилой Городниченко.	кон. XIX в.	Коты д. (Пионерская ул., 8)		п.1 ст. 17 ФЗ-315 от 22.10.2014 г.
38:06:100302 Куда					
14.1.64	Церковь Святой Троицы.	1815-1833 гг.	Куда д. (Хомутово с., Ленина, 13-б?) (Куда, Ленина, 17а)		п.1 ст. 17 ФЗ-315 от 22.10.2014 г.
14.1.66	Дом жилой.	кон. XIX в.	Куда д., Кошевого ул., 1 (лит.А, а)		п.1 ст. 17 ФЗ-315 от 22.10.2014 г.
14.1.67	Здание школы.	нач. XX в.	Куда д., Ленина ул.		п.1 ст. 17 ФЗ-315 от 22.10.2014 г.
14.1.68	Дом жилой.	2-я пол. XIX в.	Куда д., Ленина ул., 9.		п.1 ст. 17 ФЗ-315 от 22.10.2014 г.
38:06:030104 Листвянка					
14.1.72	Церковь Николая Чудотворца.	1844 г.; 1848 г.; 1956 г.	Листвянка с., (Куликова ул., 90)		п.1 ст. 17 ФЗ-315 от 22.10.2014 г.
38:06:030106 Листвянка					
14.1.73	Братская могила красногвардейцев, погибших в годы гражданской войны; обелиск в память о земляках, погибших в годы ВОВ.	1918 г.; 1941-1945 гг.	Листвянка с., Горького ул.		п.1 ст. 17 ФЗ-315 от 22.10.2014 г.
38:06:030105 Листвянка					
14.1.74	Дом жилой Коновалова.	кон. XIX в.	Листвянка с., Горького ул., 43.		п.1 ст. 17 ФЗ-315 от 22.10.2014 г.

38:06:090201 Лыловщина					
14.1.77	Дом жилой Беловой.	кон. XIX в.	Лыловщина с. (Центральная ул., 42)		п.1 ст. 17 ФЗ-315 от 22.10.2014 г.
14.1.78	Дом жилой Малых.	кон. XIX в.	Лыловщина с. (Центральная ул., 44)		п.1 ст. 17 ФЗ-315 от 22.10.2014 г.
14.1.79	Дом жилой Беломестновой.	кон. XIX в.	Лыловщина с. (Центральная ул., 46)		п.1 ст. 17 ФЗ-315 от 22.10.2014 г.
14.1.82	Дом жилой Соколовой.	кон. XIX в.	Лыловщина с. (Центральная ул., между домами 10 и 12)		п.1 ст. 17 ФЗ-315 от 22.10.2014 г.
38:06:090202 Лыловщина					
14.1.80	Дом жилой.	кон. XIX в.	Лыловщина с. (Центральная ул., 53)		п.1 ст. 17 ФЗ-315 от 22.10.2014 г.
14.1.81	Церковь Владимирской Иконы Божьей Матери.	1814-1818 гг.	Лыловщина с. (Центральная ул., 59а?)		п.1 ст. 17 ФЗ-315 от 22.10.2014 г.
38:06:130401 Малая Еланка					
14.1.87	Дом жилой.	кон. XIX в.	Малая Елань с., Пролетарская ул., 29.		п.1 ст. 17 ФЗ-315 от 22.10.2014 г.
14.1.88	Дом жилой.	посл. треть XIX в.	Малая Елань с., Пролетарская ул., 51.		п.1 ст. 17 ФЗ-315 от 22.10.2014 г.
14.1.89	Дом жилой.	кон. XIX в.	Малая Елань с., Пролетарская ул., 57.		п.1 ст. 17 ФЗ-315 от 22.10.2014 г.
38:06:111001 Московщина					
14.1.91	Дом жилой Москвитиной.	кон. XIX в.	Московщина д.		п.1 ст. 17 ФЗ-315 от 22.10.2014 г.
38:06:071001 Максимовщина (Оёк)					
14.1.83	Дом жилой Гурова Н.Н..	кон. XIX в.	Максимовщина д. (Заречная ул., 16)		п.1 ст. 17 ФЗ-315 от 22.10.2014 г.
14.1.84	Дом жилой Агеева А.	кон. XIX в.	Максимовщина д. (Заречная ул., 20)		п.1 ст. 17 ФЗ-315 от 22.10.2014 г.
14.1.85	Дом жилой Перфильева А.С.	кон. XIX в.	Максимовщина д. (Заречная ул., 8)		п.1 ст. 17 ФЗ-315 от 22.10.2014 г.
38:06:070101 Оёк					
14.1.103	Дом жилой.	кон. XIX в.	Оек с., Декабристов ул., 22.		п.1 ст. 17 ФЗ-315 от 22.10.2014 г.
14.1.104	Усадьба: дом жилой, ворота.	1-я пол. XIX в., нач. XX в.	Оек с., Декабристов ул., 27.		п.1 ст. 17 ФЗ-315 от 22.10.2014 г.
14.1.111	Дом жилой.	кон. XIX в.	Оек с., Кирова ул., 65.		п.1 ст. 17 ФЗ-315 от 22.10.2014 г.
14.1.114	Дом жилой.	2-я пол. XIX в.	Оек с., Кирова ул., 69.		п.1 ст. 17 ФЗ-315 от 22.10.2014 г.
14.1.115	Дом жилой.	кон. XIX в.	Оек с., Кирова ул., 89.		п.1 ст. 17 ФЗ-315 от 22.10.2014 г.
14.1.128	Дом жилой.	кон. XIX в.	Оек с., Коммунистическая ул., 15.		п.1 ст. 17 ФЗ-315 от 22.10.2014 г.

14.1.130	Дом жилой.	нач. XX в.	Оек с., Коммунистическая ул., 91.		п.1 ст. 17 ФЗ-315 от 22.10.2014 г.
14.1.131	Дом жилой.	кон. XIX в.	Оек с., Коммунистическая ул., 93.		п.1 ст. 17 ФЗ-315 от 22.10.2014 г.
14.1.133	Братская могила сторонников Советской власти, погибших в годы гражданской войны.	апрель 1920 г.; 1966 г.	Оек с., напротив дома № 62 по ул. Кирова.		п.1 ст. 17 ФЗ-315 от 22.10.2014 г.
38:06:070103 Оёк					
14.1.108	Церковь Успения Пресвятой Богородицы.	1812-1845 гг.; нач.XX в., 1930-е гг.	Оек с., Коммунистическая ул., 2а, лит.А		п.1 ст. 17 ФЗ-315 от 22.10.2014 г.
38:06:070107 Оёк					
14.1.105	Колодец с журавлем.	2-я пол. XIX в.	Оек с., Депутатская ул., 30.		п.1 ст. 17 ФЗ-315 от 22.10.2014 г.
14.1.109	Дом жилой.	кон. XIX в.	Оек с., Кирова ул., 8.		п.1 ст. 17 ФЗ-315 от 22.10.2014 г.
38:06:070106 Оёк					
14.1.106	Дом жилой.	кон. XIX в.	Оек с., Заключенный пер., 1. (пер. Заключный, 1)		п.1 ст. 17 ФЗ-315 от 22.10.2014 г.
14.1.107	Здание церкви.	1867г.(сер.XXв .-перенос)	Оек с., Кирова ул. (84)		п.1 ст. 17 ФЗ-315 от 22.10.2014 г.
14.1.110	Дом жилой.	кон. XIX в.	Оек с., Кирова ул., 64.		п.1 ст. 17 ФЗ-315 от 22.10.2014 г.
14.1.112	Дом жилой.	кон. XIX в.	Оек с., Кирова ул., 66.		п.1 ст. 17 ФЗ-315 от 22.10.2014 г.
14.1.113	Дом жилой.	кон. XIX в.	Оек с., Кирова ул., 68.		п.1 ст. 17 ФЗ-315 от 22.10.2014 г.
14.1.116	Дом жилой.	2-я пол. XIX в.	Оек с., Кирова ул.,116.		п.1 ст. 17 ФЗ-315 от 22.10.2014 г.
14.1.136	Дом жилой.	1-я пол. XIX в.(1829 г. ?)	Оек с., Победы ул., 2.		п.1 ст. 17 ФЗ-315 от 22.10.2014 г.
14.1.137	Дом жилой.	кон.XIX в.	Оек с., Пролетарская ул., 27.		п.1 ст. 17 ФЗ-315 от 22.10.2014 г.
14.1.139	Дом жилой.	кон. XIX в.	Оек с., Чапаева ул., 2.		п.1 ст. 17 ФЗ-315 от 22.10.2014 г.
38:06:070105 Оёк					
14.1.117	Дом жилой.	кон. XIX в.	Оек с., Кирова ул.,126.		п.1 ст. 17 ФЗ-315 от 22.10.2014 г.
14.1.118	Усадьба: здание церковно-приходской школы (дом жилой), амбар.	кон. XIX в. (1-я пол. XIX в. ?)	Оек с., Кирова ул.,132.		п.1 ст. 17 ФЗ-315 от 22.10.2014 г.
14.1.119	Усадьба Халитовых: лавка - дом жилой, конюшня.	кон. XIX в.	Оек с., Кирова ул.,134.		п.1 ст. 17 ФЗ-315 от 22.10.2014 г.
14.1.120	Усадьба: дом жилой, амбар.	кон. XIX в.	Оек с., Кирова ул.,136.		п.1 ст. 17 ФЗ-315 от 22.10.2014 г.
14.1.121	Дом жилой.	кон. XIX в.	Оек с., Кирова ул.,144.		п.1 ст. 17 ФЗ-315 от 22.10.2014 г.

14.1.125	Усадьба Какаурова А.Г.: дом жилой.	кон.XIXв.(1890 -1900-е гг.)	Оек с., Кирова ул.,184.		п.1 ст. 17 ФЗ-315 от 22.10.2014 г.
14.1.138	Усадьба: дом жилой, амбар, ворота.	кон. XIX в.	Оек с., Советская 4-я ул., 2.		п.1 ст. 17 ФЗ-315 от 22.10.2014 г.
38:06:070104 Оёк					
14.1.122	Усадьба: дом жилой, конюшня, хоз.постройки (баня).	кон.XIXв.(1895 -1900-е гг.)	Оек с., Кирова ул.,153.		п.1 ст. 17 ФЗ-315 от 22.10.2014 г.
14.1.123	Дом жилой.	кон. XIX в.	Оек с., Кирова ул.,155 (лит.А)		п.1 ст. 17 ФЗ-315 от 22.10.2014 г.
14.1.124	Дом жилой.	2-я пол. XIX в.	Оек с., Кирова ул.,157.		п.1 ст. 17 ФЗ-315 от 22.10.2014 г.
14.1.126	Дом жилой.	кон. XIX в.	Оек с., Кирова ул.,189.		п.1 ст. 17 ФЗ-315 от 22.10.2014 г.
14.1.127	Дом жилой.	кон. XIX в.	Оек с., Кирова ул.,195.		п.1 ст. 17 ФЗ-315 от 22.10.2014 г.
14.1.134	Дом жилой.	кон.XIXв.(1890 -1900-е гг.)	Оек с., Октября ул., 8-б.		п.1 ст. 17 ФЗ-315 от 22.10.2014 г.
14.1.135	Дом жилой.	кон. XIX в.	Оек с., Октября ул., 9.		п.1 ст. 17 ФЗ-315 от 22.10.2014 г.
38:06:080101 Ревякина					
14.1.142	Дом жилой.	кон. XIX в.	Ревякино с., Байкальская ул., 3 (Ревякина ул., 3)		п.1 ст. 17 ФЗ-315 от 22.10.2014 г.
14.1.143	Дом жилой.	кон. XIX в.	Ревякино с., Байкальская ул., 10.		п.1 ст. 17 ФЗ-315 от 22.10.2014 г.
14.1.144	Дом жилой.	кон. XIX в.	Ревякино с., Байкальская ул., 12.		п.1 ст. 17 ФЗ-315 от 22.10.2014 г.
38:06:080102 Ревякина					
14.1.145	Усадьба: дом жилой, ворота.	кон. XIX в.	Ревякино с., Каландарашвили ул., 18.		п.1 ст. 17 ФЗ-315 от 22.10.2014 г.
38:06:050401 Рязановщина					
14.1.146	Здание школы.	кон. XIX в.	Рязановщина с.		п.1 ст. 17 ФЗ-315 от 22.10.2014 г.
38:06:040302 Сайгуты					
14.1.149	Дом жилой.	кон. XIX в.	Сайгуты с., Комсомольская ул., 55.		п.1 ст. 17 ФЗ-315 от 22.10.2014 г.
38:06:040103 Степановка					
14.1.155	Здание школы.	нач. XX в.	Степановка д., Партизанская ул.		п.1 ст. 17 ФЗ-315 от 22.10.2014 г.
14.1.156	Усадьба Телегиной: дом жилой, амбар.	2-я пол. XIX в.	Степановка д., Партизанская ул.		п.1 ст. 17 ФЗ-315 от 22.10.2014 г.
14.1.157	Дом жилой.	кон. XIX в.	Степановка д., Партизанская ул., 21.		п.1 ст. 17 ФЗ-315 от 22.10.2014 г.
14.1.158	Дом жилой.	2-я пол. XIX в.	Степановка д., Партизанская ул., 3.		п.1 ст. 17 ФЗ-315 от 22.10.2014 г.
14.1.159	Дом жилой Хвойнова.	2-я пол. XIX в.	Степановка д., Партизанская ул., 38.		п.1 ст. 17 ФЗ-315 от 22.10.2014 г.
14.1.160	Усадьба: дом жилой, ворота.	кон. XIX в.	Степановка д., Партизанская ул., 39.		п.1 ст. 17 ФЗ-315 от 22.10.2014 г.

14.1.161	Дом жилой.	сер. XIX в.	Степановка д., Партизанская ул., 53.		п.1 ст. 17 ФЗ-315 от 22.10.2014 г.
14.1.162	Усадьба: дом жилой, ворота.	кон. XIX в.	Степановка д., Партизанская ул., 60.		п.1 ст. 17 ФЗ-315 от 22.10.2014 г.
14.1.163	Усадьба: дом жилой, амбары, навесы, ворота.	кон. XIX в.	Степановка д., Партизанская ул., 62.		п.1 ст. 17 ФЗ-315 от 22.10.2014 г.
14.1.164	Дом жилой.	сер. XIX в.	Степановка д., Партизанская ул., 64.		п.1 ст. 17 ФЗ-315 от 22.10.2014 г.
14.1.165	Дом жилой.	кон. XIX в.	Степановка д., Партизанская ул., 67.		п.1 ст. 17 ФЗ-315 от 22.10.2014 г.
14.1.166	Дом жилой Бекетова.	кон. XIX в.	Степановка д., Партизанская ул., 70.		п.1 ст. 17 ФЗ-315 от 22.10.2014 г.
14.1.167	Дом жилой.	кон. XIX в.	Степановка д., Партизанская ул., 81.		п.1 ст. 17 ФЗ-315 от 22.10.2014 г.
14.1.168	Усадьба Зверевой: дом жилой, ворота.	2-я пол. XIX в.	Степановка д., Партизанская ул., 83.		п.1 ст. 17 ФЗ-315 от 22.10.2014 г.
38:06:090401 Тайтура					
14.1.169	Дом жилой Затопляевой.	2-я пол. XIX в.	Тайтура д. (пер. Березовый, 1)		п.1 ст. 17 ФЗ-315 от 22.10.2014 г.
14.1.170	Дом жилой Анисимовой.	кон. XIX в.	Тайтура д. (Центральная ул., 26)		п.1 ст. 17 ФЗ-315 от 22.10.2014 г.
38:06:090501 Тихонова падь					
14.1.171	Усадьба Верхотина: дом жилой, ворота.	кон. XIX в.	Тихонова Падь с.		п.1 ст. 17 ФЗ-315 от 22.10.2014 г.
14.1.172	Дом жилой Половниковой.	кон. XIX в.	Тихонова Падь с. (Центральная ул., 30)		п.1 ст. 17 ФЗ-315 от 22.10.2014 г.
14.1.173	Дом жилой Давыдова.	кон. XIX в.	Тихонова Падь с.		п.1 ст. 17 ФЗ-315 от 22.10.2014 г.
14.1.174	Дом жилой.	кон. XIX в.	Тихонова Падь с.		п.1 ст. 17 ФЗ-315 от 22.10.2014 г.
14.1.175	Церковь Святых Апостолов Петра и Павла (Петропавловская).	1890-1892 гг.	Тихонова Падь с., в центре села.		п.1 ст. 17 ФЗ-315 от 22.10.2014 г.
38:06:110103 Урик					
14.1.178	Могила братьев Ченских С.И. и И.И. - участников борьбы за Советскую власть.	апрель 1921 г.; 1963 г.	Урик с.		п.1 ст. 17 ФЗ-315 от 22.10.2014 г.
14.1.184	Дом жилой.	кон. XIX - нач. XX вв.	Урик с., Братьев Ченских ул., 3.		п.1 ст. 17 ФЗ-315 от 22.10.2014 г.
14.1.185	Дом жилой.	кон. XIX в.	Урик с., Братьев Ченских ул., 9.		п.1 ст. 17 ФЗ-315 от 22.10.2014 г.
14.1.186	Усадьба Брызгалова: дом жилой, навес, амбар, ворота.	2-я пол. XIX в.	Урик с., Братьев Ченских ул., 23.		п.1 ст. 17 ФЗ-315 от 22.10.2014 г.
14.1.188	Усадьба Арсентьева: дом жилой, амбар, навес, хоз. постройки.	нач. XX в.	Урик с., Братьев Ченских ул., 45.		п.1 ст. 17 ФЗ-315 от 22.10.2014 г.

14.1.189	Дом жилой крестьянина Утанкова В.И.	1890 г.	Урик с., Братьев Ченских ул., 49 (лит. Д)		п.1 ст. 17 ФЗ-315 от 22.10.2014 г.
38:06:110102 Урик					
14.1.179	Усадьба: дом жилой, ворота.	кон. XIX в.	Урик с., Береговая ул., 6-8.(перевезен из Разводной)		п.1 ст. 17 ФЗ-315 от 22.10.2014 г.
14.1.180	Дом жилой Дуракова.	2-я пол. XIX в.	Урик с., Береговая ул., 24.		п.1 ст. 17 ФЗ-315 от 22.10.2014 г.
14.1.181	Дом жилой Нехороших.	кон. XIX - нач. XX вв.	Урик с., Береговая ул., 28		п.1 ст. 17 ФЗ-315 от 22.10.2014 г.
14.1.182	Усадьба Стерхова: дом жилой, амбар, баня, навесы, хлев.	кон. XIX - нач. XX вв.	Урик с., Береговая ул., 32-а.		п.1 ст. 17 ФЗ-315 от 22.10.2014 г.
14.1.183	Дом жилой Рыбакова.	кон. XIX - нач. XX вв.	Урик с., Береговая ул., 52.		п.1 ст. 17 ФЗ-315 от 22.10.2014 г.
14.1.197	Усадьба Вятчина: дом жилой, хоз. постройка.	1912-1916 гг.	Урик с., Подгорный пер., 18.		п.1 ст. 17 ФЗ-315 от 22.10.2014 г.
14.1.198	Дом жилой.	кон. XIX в.	Урик с., Советская ул., 2.		п.1 ст. 17 ФЗ-315 от 22.10.2014 г.
14.1.200	Дом жилой (дом причта).	кон. XIX - нач. XX вв.	Урик с., Советская ул., 4.		п.1 ст. 17 ФЗ-315 от 22.10.2014 г.
14.1.201	Дом жилой Малых Е.М.	кон. XIX в.	Урик с., Степной пер., 1.		п.1 ст. 17 ФЗ-315 от 22.10.2014 г.
38:06:110101 Урик					
14.1.190	Ворота.	1930-е гг.	Урик с., Лунина ул., 42.		п.1 ст. 17 ФЗ-315 от 22.10.2014 г.
14.1.191	Усадьба Яковлева: дом жилой, хоз. постройки, ворота.	1838 г.	Урик с., Мира ул., 2.		п.1 ст. 17 ФЗ-315 от 22.10.2014 г.
14.1.192	Усадьба Ченских: дом жилой, амбар, баня, навес, кладовая с погребом, колодец.	кон. XIX в.	Урик с., Мира ул., 4.		п.1 ст. 17 ФЗ-315 от 22.10.2014 г.
38:06:060201 Усть-Балей					
14.1.202	Дом жилой.	кон. XIX в.	Усть-Балей с., Ангарская ул., 2 (бывш. Ангарская ул., ?)		п.1 ст. 17 ФЗ-315 от 22.10.2014 г.
14.1.205	Дом жилой.	кон. XIX в.	Усть-Балей с., Кузнечный пер., 12.		п.1 ст. 17 ФЗ-315 от 22.10.2014 г.
14.1.206	Дом жилой.	нач. XIX в.	Усть-Балей с., Кузнечный пер., 18.		п.1 ст. 17 ФЗ-315 от 22.10.2014 г.
14.1.207	Здание магазина.	кон. XIX в.	Усть-Балей с., Кузнечный пер., 31.		п.1 ст. 17 ФЗ-315 от 22.10.2014 г.
14.1.208	Усадьба: дом жилой, ворота.	кон. XIX в.	Усть-Балей с., Пионерский пер., 8.		п.1 ст. 17 ФЗ-315 от 22.10.2014 г.
14.1.209	Дом жилой.	кон. XIX в.	Усть-Балей с., Пионерский пер., 11.		п.1 ст. 17 ФЗ-315 от 22.10.2014 г.
38:06:060203 Усть-Балей					
14.1.203	Усадьба: дом жилой, амбар, хозпостройки	кон. XIX в.	Усть-Балей с., Дунайская ул., 3.		п.1 ст. 17 ФЗ-315 от 22.10.2014 г.

14.1.204	Усадьба: дом жилой, ворота.	кон. XIX в.	Усть-Балей с., Дунайская ул., 24 (Дунайская ул., 22 лит.А)		п.1 ст. 17 ФЗ-315 от 22.10.2014 г.
38:06:110601 Усть-Куда					
14.1.210	Усадьба: дом жилой, амбар.	2-я пол. - кон. XIX в.	Усть-Куда с.		п.1 ст. 17 ФЗ-315 от 22.10.2014 г.
14.1.211	Усадьба Поповых: дом жилой, ворота.	2-я пол. - кон. XIX в.	Усть-Куда с., Декабристов пер., 1.		п.1 ст. 17 ФЗ-315 от 22.10.2014 г.
14.1.212	Усадьба: дом жилой, амбар, ворота.	1900-е гг.	Усть-Куда с., Декабристов пер., 6.		п.1 ст. 17 ФЗ-315 от 22.10.2014 г.
14.1.213	Дом жилой.	кон. XIX в.	Усть-Куда с., Заречная ул., 14.		п.1 ст. 17 ФЗ-315 от 22.10.2014 г.
14.1.214	Дом жилой Попова И.С.	кон. XIX в.	Усть-Куда с., Заречная ул., 20.		п.1 ст. 17 ФЗ-315 от 22.10.2014 г.
14.1.215	Дом священнослужи-теля.	нач. XX в.	Усть-Куда с., Муханова ул., 4 (бывш. Муханова ул., 2).		п.1 ст. 17 ФЗ-315 от 22.10.2014 г.
14.1.216	Дом жилой Окуловой К.П.	кон. XIX в.	Усть-Куда с., Поджио ул., 12 (бывш. Поджио ул., 7).		п.1 ст. 17 ФЗ-315 от 22.10.2014 г.
14.1.217	Усадьба Кузьминой: дом жилой, амбар, ворота.	сер. XIX в.	Усть-Куда с., Поджио ул., 14.		п.1 ст. 17 ФЗ-315 от 22.10.2014 г.
14.1.218	Дом жилой Силиных.	сер. XIX в.	Усть-Куда с., Поджио ул., 17 (бывш. Поджио ул., 16).		п.1 ст. 17 ФЗ-315 от 22.10.2014 г.
14.1.220	Усадьба: дом жилой, амбар.	кон. XIX в.	Усть-Куда с., Поджио ул., 4.		п.1 ст. 17 ФЗ-315 от 22.10.2014 г.
14.1.221	Дом жилой Попова Т.П.	кон. XIX - нач. XX вв.	Усть-Куда с., Раздольная ул., 1.		п.1 ст. 17 ФЗ-315 от 22.10.2014 г.
14.1.222	Дом жилой.	1887 г.	Усть-Куда с., Раздольная ул., 10.		п.1 ст. 17 ФЗ-315 от 22.10.2014 г.
14.1.223	Усадьба: дом жилой, ворота.	кон. XIX в.	Усть-Куда с., Урожайная ул., 18.		п.1 ст. 17 ФЗ-315 от 22.10.2014 г.
38:06:100105 Хомутово					
14.1.224	Дом жилой.	кон. XIX в.	Хомутово с., Гоголя ул., 10.		п.1 ст. 17 ФЗ-315 от 22.10.2014 г.
14.1.239	Усадьба: дом жилой, ворота.	нач. XX в.	Хомутово с., Колхозная ул., 23.		п.1 ст. 17 ФЗ-315 от 22.10.2014 г.
14.1.240	Дом жилой.	кон. XIX в.	Хомутово с., Колхозная ул., 29.		п.1 ст. 17 ФЗ-315 от 22.10.2014 г.
14.1.243	Дом жилой.	нач. XX в.	Хомутово с., Колхозная ул., 57.		п.1 ст. 17 ФЗ-315 от 22.10.2014 г.
14.1.246	Дом жилой.	кон. XIX в.	Хомутово с., Партизанская ул., 5.		п.1 ст. 17 ФЗ-315 от 22.10.2014 г.
14.1.247	Дом жилой.	кон. XIX в.	Хомутово с., Партизанская ул., 12.		п.1 ст. 17 ФЗ-315 от 22.10.2014 г.
14.1.248	Дом жилой.	нач. XX в.	Хомутово с., Пушкина ул., 3 (лит.А).		п.1 ст. 17 ФЗ-315 от 22.10.2014 г.
38:06:100103 Хомутово					
14.1.225	Дом жилой.	кон. XIX в.	Хомутово с., Горького ул., 14.		п.1 ст. 17 ФЗ-315 от 22.10.2014 г.
14.1.226	Дом жилой.	кон. XIX в.	Хомутово с., Дальняя ул., 1.		п.1 ст. 17 ФЗ-315 от 22.10.2014 г.

14.1.227	Дом жилой.	кон. XIX в.	Хомутово с., Дальняя ул., 2.		п.1 ст. 17 ФЗ-315 от 22.10.2014 г.
14.1.229	Дом жилой.	кон. XIX в.	Хомутово с., Кирова ул., 18.		п.1 ст. 17 ФЗ-315 от 22.10.2014 г.
14.1.232	Дом жилой.	кон. XIX в.	Хомутово с., Кирова ул., 86.		п.1 ст. 17 ФЗ-315 от 22.10.2014 г.
14.1.249	Ворота.	кон. XIX в.	Хомутово с., Щербакова ул., 11.		п.1 ст. 17 ФЗ-315 от 22.10.2014 г.
14.1.250	Дом жилой.	кон. XIX в.	Хомутово с., Щербакова ул., 17.		п.1 ст. 17 ФЗ-315 от 22.10.2014 г.
38:06:100101 Хомутово					
14.1.230	Дом жилой.	кон. XIX в.	Хомутово с., Кирова ул., 57.		п.1 ст. 17 ФЗ-315 от 22.10.2014 г.
14.1.231	Дом жилой.	кон. XIX в.	Хомутово с., Кирова ул., 79-81.		п.1 ст. 17 ФЗ-315 от 22.10.2014 г.
14.1.233	Дом жилой.	кон. XIX в.	Хомутово с., Кирова ул., 87-89.		п.1 ст. 17 ФЗ-315 от 22.10.2014 г.
14.1.234	Дом жилой.	кон.XIX в.	Хомутово с., Кирова ул., дом на пустыре между усадьбами 155 и 161 (149).		п.1 ст. 17 ФЗ-315 от 22.10.2014 г.
14.1.235	Ворота	кон.XIX в.	Хомутово с., Кирова ул.,101.		п.1 ст. 17 ФЗ-315 от 22.10.2014 г.
14.1.236	Дом жилой.	кон. XIX в.	Хомутово с., Колхозная ул., 4.		п.1 ст. 17 ФЗ-315 от 22.10.2014 г.
14.1.237	Дом жилой.	нач.XIX в.	Хомутово с., Колхозная ул., 20.		п.1 ст. 17 ФЗ-315 от 22.10.2014 г.
14.1.238	Дом жилой.	кон. XIX в.	Хомутово с., Колхозная ул., 22.		п.1 ст. 17 ФЗ-315 от 22.10.2014 г.
14.1.241	Дом жилой.	нач. XX в.	Хомутово с., Колхозная ул., 40.		п.1 ст. 17 ФЗ-315 от 22.10.2014 г.
14.1.242	Дом жилой.	нач. XX в.	Хомутово с., Колхозная ул., 46.		п.1 ст. 17 ФЗ-315 от 22.10.2014 г.
14.1.244	Усадьба: дом жилой, амбар.	кон. XIX в., нач. XX в.	Хомутово с., Колхозная ул., 90.		п.1 ст. 17 ФЗ-315 от 22.10.2014 г.
14.1.245	Дом жилой.	кон. XIX в.	Хомутово с., Кольцовская ул., 1.		п.1 ст. 17 ФЗ-315 от 22.10.2014 г.
38:06:080401 Черемушка					
14.1.254	Дом жилой Кочнева.	кон. XIX в.	Черемушки д., (Дзержинского ул., 19)		п.1 ст. 17 ФЗ-315 от 22.10.2014 г.
38:06:090102 Ширяева					
14.1.255	Дом жилой Ширяева.	кон. XIX в.	Ширяево д. (2-го Августа ул., 21)		п.1 ст. 17 ФЗ-315 от 22.10.2014 г.
14.1.256	Дом жилой Ширлевой.	кон. XIX в.	Ширяево д. (2-го Августа ул., 22)		п.1 ст. 17 ФЗ-315 от 22.10.2014 г.
14.1.257	Дом жилой Купрякова.	кон. XIX в.	Ширяево д. (2-го Августа ул., 36)		п.1 ст. 17 ФЗ-315 от 22.10.2014 г.

Перечень составлен в соответствии с "Перечнем выявленных объектов культурного наследия, расположенных на территории Иркутской области", утвержденным приказом службы по охране объектов культурного наследия Иркутской области от 14.02.2017 № 18-спр,

исп. Насонова О.В.
8(3952) 33-20-76

Перечень координат границ выявленных объектов археологического наследия, расположенных в Иркутском районе (система координат WGS-84)

№ по перечню	Наименование объекта археологического наследия	Угол поворота	ВД	СШ
14.2.61	Стоянка Малые Коты (основная часть)	1	105,4,54.8	51,54,16.9
		2	105,4,55.4	51,54,17.1
		3	105,4,56.7	51,54,17.2
		4	105,4,56.6	51,54,18.3
		5	105,4,56.54	51,54,19.4
		6	105,4,53.66	51,54,19.4
	Стоянка Малые Коты (юго-восточная часть)	1	105,4,58.3	51,54,16.7
		2	105,4,58.2	51,54,16.9
		3	105,4,58.6	51,54,17.0
		4	105,4,58.7	51,54,16.7
14.2.62	Стоянка Большие Коты	1	105,4,3.6	51,54,10.8
		2	105,4,3.5	51,54,12.2
		3	105,4,19.4	51,54,14.1
		4	105,4,19.6	51,54,12.1
		5	105,4,15.9	51,54,12.2
		6	105,4,15.9	51,54,12.4
		7	105,4,13.7	51,54,12.5
		8	105,4,11.2	51,54,12.4
		9	105,4,8.7	51,54,12.4
		10	105,4,6.8	51,54,12.3
14.2.63	Стоянка Падь Жилище 1	1	105,3,52.0	51,54,1.9
		2	105,3,55.64	51,54,5.14
		3	105,3,55.0	51,54,5.10
		4	105,3,52.6	51,54,3.6
		5	105,3,47.8	51,54,4.5
		6	105,3,47.43	51,54,4.32
14.2.64	Стоянка Падь Жилище 2	1	105,3,51.63	51,54,1.38
		2	105,3,51.15	51,54,1.74
		3	105,3,49.54	51,54,2.74
		4	105,3,47.2	51,54,3.5
		5	105,3,42.3	51,54,2.5
		6	105,3,45.1	51,53,58.8
		7	105,3,45.77	51,53,58.68
14.2.305	Стоянка Большие Коты Гребешок-мыс	1	105,4,38.82	51,54,17.18
		2	105,4,45.51	51,54,17.81
		3	105,4,46.66	51,54,19.5
		4	105,4,45.73	51,54,23.72
		5	105,4,47.18	51,54,23.95
		6	105,4,49.69	51,54,15.74
		7	105,4,39.59	51,54,14.62
		1	104,51,33.7	51,51,22.7
		2	104,51,35.4	51,51,23.9
		3	104,51,37.0	51,51,25.6
		4	104,51,39.6	51,51,28.8

14.2.78	Стоянка Крестовская	5	104,51,44.4	51,51,34.1
		6	104,51,40.9	51,51,34.1
		7	104,51,36.3	51,51,35.9
		8	104,51,33.3	51,51,33.6
		9	104,51,27.3	51,51,30.0
		10	104,51,28.8	51,51,28.3
		11	104,51,29.9	51,51,25.9
		12	104,51,28.8	51,51,25.6
		13	104,51,30.2	51,51,24.6
		14	104,51,33.6	51,51,22.9
14.2.79	Стоянка Рогатка	1	104,49,56.0	51,52,4.0
		2	104,49,58.6	51,52,3
		3	104,49,58.1	51,52,2.4
		4	104,49,55.2	51,52,3.2
		5	104,49,53.4	51,52,4.2
		6	104,49,47.6	51,52,6.4
		7	104,49,44.7	51,52,8.4
		8	104,49,46.3	51,52,8.8
14.2.80	Стоянка Никола 1	1	104,49,48.1	51,52,56.2
		2	104,49,48.7	51,52,55.8
		3	104,49,49.2	51,52,55.2
		4	104,49,49.7	51,52,54.3
		5	104,49,50.1	51,52,53.5
		6	104,49,51.1	51,52,53.0
		7	104,49,50.7	51,52,55.2
		8	104,49,50.2	51,52,58.0
		9	104,49,48.9	51,52,57.5
		10	104,49,48.5	51,52,57.2
		11	104,49,48.3	51,52,56.6
14.2.81	Стоянка Никола 2	1	104,49,44.4	51,53,5.7
		2	104,49,44.1	51,53,5.6
		3	104,49,43.9	51,53,5.1
		4	104,49,44.2	51,53,3.8
		5	104,49,44.8	51,53,3.0
		6	104,49,46.8	51,53,1.4
		7	104,49,47.7	51,53,0.8
		8	104,49,49.2	51,53,0.7
		9	104,49,47.9	51,53,5.5
14.2.272	Стоянка Метеостанция	1	104,49,41.7	51,52,21
		2	104,49,43.6	51,52,20.7
		3	104,49,44.0	51,52,14.7
		4	104,49,41.8	51,52,14.6
14.2.274	Стоянка Никола 3	1	104,49,44.4	51,53,6
		2	104,49,44.6	51,53,6.8
		3	104,49,44.3	51,53,9.0
		4	104,49,44.7	51,53,9.5
		5	104,49,46.6	51,53,9.2
		6	104,49,47.0	51,53,9.1
		7	104,49,47.5	51,53,7.7

		8	104,49,47.7	51,53,6.6
14.2.82	Стоянка Деревня Никола	1	104,49,27.4	51,53,29.2
		2	104,49,29.6	51,53,31.5
		3	104,49,25.1	51,53,33.2
		4	104,49,23.3	51,53,32.0
		5	104,49,23.6	51,53,31.5
		6	104,49,24.0	51,53,31.1
		7	104,49,24.6	51,53,30.5
14.2.252	Стоянка Никола 4 (Никола 3)	1	104,49,40.7	51,53,27.9
		2	104,49,41.6	51,53,26.1
		3	104,49,40.4	51,53,25.7
		4	104,49,39.3	51,53,26.8
14.2.152	Стоянка Мамоны	1	104,8,59.4	52,18,28.68
		2	104,9,0.5	52,18,29.61
		3	104,9,3.1	52,18,28.61
		4	104,9,1.96	52,18,27.53
14.2.157	Стоянка Коновалова Падь	1	104,7,26.1	52,26,4.9
		2	104,7,24.0	52,26,6.6
		3	104,7,26.2	52,26,7.2
		4	104,7,28.5	52,26,4.6
14.2.160	Стоянка Усть-Куда 2	1	104,7,43.0	52,26,0.8
		2	104,8,3.85	52,26,0.9
		3	104,8,3.15	52,26,9.19
		4	104,7,42.14	52,26,9.7
14.2.301	Стоянка Мухановская 2	1	104,7,14.49	52,26,8.9
		2	104,7,23.48	52,26,5.26
		3	104,7,15.64	52,26,3.24
		4	104,7,9.27	52,26,5.4
14.2.165	Стоянка Столбово 2	1	104,13,37.80	52,25,32.5
		2	104,13,34.10	52,25,35.8
		3	104,13,26.85	52,25,33.6
		4	104,13,22.90	52,25,41.6
		5	104,13,1.9	52,25,39.1
		6	104,13,0.7	52,25,37.6
		7	104,13,8.1	52,25,27.6
14.2.122	Стоянка Парфёновка	1	104,17,44.03	52,20,43.40
		2	104,17,47.75	52,20,42.96
		3	104,17,49.66	52,20,39.29
		4	104,17,48.22	52,20,36.69
		5	104,17,55.03	52,20,29.16
		6	104,17,58.23	52,20,27.99
		7	104,17,58.84	52,20,27.54
		8	104,17,57.1	52,20,26.49
		9	104,17,44.1	52,20,37.6
		10	104,17,42.84	52,20,38.67
		11	104,17,41.6	52,20,38.92
		12	104,17,39.85	52,20,41.52
14.2.124	Стоянка Падь Жарникова 2	границы отсутствуют		
14.2.125	Стоянка Верхоленская гора 2	в границах ОАН ФГО Верхоленская гора		

14.2.127	Могильник Падь Ушканка	границы отсутствуют		
14.2.154	Стоянка Карлук 1	1	104,20,14.8	52,24,0.5
		2	104,20,16.1	52,23,59.1
		3	104,20,12.0	52,23,56.4
		4	104,20,13.0	52,23,55.5
		5	104,20,11.3	52,23,54.1
		6	104,20,09.1	52,23,54.9
14.2.155	Стоянка Карлук 2	1	104,20,8.3	52,24,6.9
		2	104,20,1.6	52,24,10.5
		3	104,19,56.7	52,24,7.2
		4	104,20,3.3	52,24,2.67
14.2.166	Стоянка Городская падь 1	границы территории утверждены (копия приказа прилагается)		
14.2.167	Стоянка Городская падь 2	1	104,15,1.3	52,24,47.5
		2	104,15,10.37	52,24,49.60
		3	104,15,13.58	52,24,45.15
		4	104,15,6.7	52,24,42.58
		5	104,15,2.0	52,24,45.20
14.2.127	Могильник Падь Ушканка	границы отсутствуют		
14.2.163	Стоянка Падь Кашена	1	104,9,52.09	52,27,32.97
		2	104,9,55.55	52,27,29.97
		3	104,9,52.2	52,27,29.36
		4	104,9,49.33	52,27,31.24
14.2.170	Стоянка Урик 3	1	104,15,41.98	52,27,37.27
		2	104,15,51.47	52,27,38.23
		3	104,15,51.78	52,27,36.5
		4	104,15,42.1	52,27,35.8
14.2.171	Стоянка Урик 4	1	104,15,56.42	52,27,32.71
		2	104,16,0.64	52,27,33.22
		3	104,16,0.95	52,27,31.55
		4	104,15,56.84	52,27,31.04
14.2.172	Стоянка Гора Точильная	1	104,15,38.5	52,25,35.60
		2	104,15,35.4	52,25,39.5
		3	104,15,29.4	52,25,39.05
		4	104,15,24.77	52,25,34.60
		5	104,15,30.3	52,25,28.49
		6	104,15,40.1	52,25,31.24
14.2.177	Стоянка Хомутово 1	1	104,21,47.0	52,27,39.9
		2	104,21,47.0	52,27,40.4
		3	104,21,52.8	52,27,40.7
		4	104,21,52.9	52,27,40.3
		5	104,21,49.0	52,27,39.8
14.2.179	Стоянка Хомутово 3	1	104,21,13.10	52,29,38.1
		2	104,21,5.13	52,29,38.8
		3	104,21,7.3	52,29,43.4
		4	104,21,14.12	52,29,43.6
14.2.180	Стоянка Хомутово 4	1	104,22,23.0	52,29,36.3
		2	104,22,11.9	52,29,31.8
		3	104,22,0.5	52,29,45.5

		4	104,22,15.88	52,29,48.94
14.2.181	Стоянка Хомутово 5	1	104,22,54.8	52,30,2.6
		2	104,23,18.1	52,30,3.6
		3	104,23,8.3	52,29,55.7
		4	104,23,01.0	52,29,51.7
14.2.183	Стоянка Оёк (аэродром)	1	104,26,45.6	52,33,48.5
		2	104,26,44.5	52,33,43.5
		3	104,26,39.2	52,33,44.4
		4	104,26,38.4	52,33,51.4
14.2.184	Стоянка Малый Кот	1	104,29,58.21	52,33,38.6
		2	104,29,51.29	52,33,41.64
		3	104,29,53.74	52,33,46.62
		4	104,30,7.33	52,33,41.87
14.2.191	Стоянка Жердовка 2	1	104,32,0.80	52,39,3.0
		2	104,32,2.40	52,39,2.27
		3	104,32,5.3	52,39,3.09
		4	104,32,6.6	52,39,4.24
		5	104,32,4.73	52,39,5.02
14.2.192	Стоянка Жердовка 3	1	104,31,52.0	52,38,56.8
		2	104,31,51.14	52,38,58.12
		3	104,31,44.4	52,38,54.8
		4	104,31,47.5	52,38,54.4
		5	104,31,50.65	52,38,55.16
14.2.202	Стоянка Черемушка 1	1	104,34,29.8	52,38,55.10
		2	104,34,32.30	52,38,55.82
		3	104,34,35.1	52,38,57.98
		4	104,34,34.3	52,38,59.35
		5	104,34,28.4	52,38,55.88
14.2.212	Стоянка 5-й км Александровского тракта	1	104,17,38.15	52,22,26.08
		2	104,17,44.89	52,22,23.32
		3	104,17,41.94	52,22,20.89
		4	104,17,34.98	52,22,23.81
14.2.213	Стоянка 9-й км Александровского тракта	1	104,15,42.33	52,22,35.41
		3	104,15,42.92	52,22,31.47
		2	104,15,46.05	52,22,33.5
		4	104,15,39.2	52,22,33.14
14.2.214	Стоянка Озерное	границы отсутствуют		
14.2.225	Стоянка Коты Кудинские	1	104,29,23.8	52,33,22.7
		2	104,29,38.10	52,33,28.7
		3	104,29,25.2	52,33,30.6
		4	104,29,21.3	52,33,29.1
14.2.239	Стоянка Оек-Аэродром 2 (аэроклуб)	1	104,26,7.5	52,33,20.4
		2	104,26,26.6	52,33,20.4
		3	104,26,26.9	52,33,14.8
		4	104,26,7.5	52,33,14.8
14.2.240	Стоянка Падь Крестовая	1	104,20,18.6	52,31,53.7
		2	104,20,24.0	52,31,53.75
		3	104,20,24.4	52,31,49.48
		4	104,20,18.94	52,31,49.5

14.2.241	Стоянка Падь Волчья	1	104,15,17.30	52,30,15.3
		2	104,15,19.7	52,30,16.6
		3	104,15,21.0	52,30,15.5
		4	104,15,19.2	52,30,13.0
14.2.244	Стоянка Мха 5	1	104,10,48.07	52,26,46.3
		2	104,10,51.86	52,26,45.28
		3	104,10,49.9	52,26,43.8
		4	104,10,44.93	52,26,45.1
		5	104,10,46.29	52,26,46.02
14.2.265	Стоянка Глазунова 1	1	104,16,35.5	52,23,4.4
		2	104,16,49.9	52,23,4.0
		3	104,16,41.6	52,23,7.8
		4	104,16,35.7	52,23,6.8
14.2.268	Стоянка Багульник	границы территории утверждены (копия приказа прилагается)		
14.2.269	Стоянка Багульник 1	1	104,16,33.58	52,22,18.21
		2	104,16,30.91	52,22,18.21
		3	104,16,30.91	52,22,14.96
		4	104,16,36.24	52,22,14.96
14.2.289	Стоянка Лыловщина	1	104,14,57.9	52,31,52.4
		2	104,14,59.3	52,31,53.2
		3	104,15,0.5	52,31,52.1
		4	104,14,59.2	52,31,51.2
14.2.291	Стоянка Падь Грановская	1	104,18,23.60	52,29,53.83
		2	104,18,23.60	52,29,48.83
		3	104,18,15.28	52,29,48.83
		4	104,18,15.28	52,29,53.84
14.2.293	Стоянка Мамоны 4	1	104,10,21.3	52,18,24.6
		2	104,10,18.90	52,18,28.50
		3	104,10,9.8	52,18,29.90
		4	104,10,7.2	52,18,26.0
14.2.295	Стоянка Лыловщина 2	1	104,14,56.03	52,30,21.9
		2	104,14,57.76	52,30,21.8
		3	104,14,55.3	52,30,18.9
		4	104,14,53.40	52,30,19.10
14.2.296	Стоянка Мха 6	1	104,10,21.10	52,26,52.8
		2	104,10,25.01	52,26,57.6
		3	104,10,32.86	52,26,55.54
		4	104,10,31.79	52,26,52.9
		5	104,10,29.15	52,26,52.58
		6	104,10,26.12	52,26,51.11
14.2.297	Стоянка Малая Еланка 3	1	104,3,51.99	52,21,55.27
		2	104,4,5.36	52,21,52.05
		3	104,3,44.77	52,21,39.27
		4	104,3,36.98	52,21,42.8
		1	104,17,58.9	52,25,56.78
		2	104,17,55.45	52,25,56.46
		3	104,17,53.19	52,25,56.17
		4	104,17,50.7	52,25,55.55

14.2.298	Стоянка Усть-Карлук 1	5	104,17,46.98	52,25,54.5
		6	104,17,43.06	52,25,54.4
		7	104,17,41.46	52,25,54.27
		8	104,17,39.97	52,25,54.43
		9	104,17,37.8	52,25,53.25
		10	104,17,34.95	52,25,54.42
		11	104,17,31.64	52,25,54.51
		12	104,17,30.4	52,25,54.7
		13	104,17,28.58	52,25,54.95
		14	104,17,27.31	52,25,55.25
		15	104,17,26.22	52,25,54.47
		16	104,17,34.76	52,25,50.58
		17	104,17,59.29	52,25,55.67
14.2.308	Стоянка Хомутово-Миллионка	1	104,20,31.26	52,29,12.66
		2	104,20,32.82	52,29,11.98
		3	104,20,33.76	52,29,11.09
		4	104,20,33.67	52,29,9.91
		5	104,20,31.31	52,29,7.71
		6	104,20,29.8	52,29,7.34
		7	104,20,26.31	52,29,8.58
14.2.309	Поселение Старое Хомутово	1	104,22,57.65	52,27,50.2
		2	104,22,56.2	52,27,48.26
		3	104,22,46.12	52,27,47.13
		4	104,22,42.89	52,27,46.9
		5	104,22,41.73	52,27,47.41
		6	104,22,42.23	52,27,47.8
		7	104,22,43.34	52,27,47.15
		8	104,22,46.59	52,27,48.36
		9	104,22,45.12	52,27,49.49
		10	104,22,50.54	52,27,51.17
14.2.311	Стоянка Им. М. Аксёнова	границы территории утверждены (копия приказа прилагается)		
14.2.314	Стоянка Весна	1	104,23,16.78	52,26,22.06
		2	104,23,19.43	52,26,19.59
		3	104,23,17.67	52,26,18.83
		4	104,23,19.46	52,26,17.21
		5	104,23,17.52	52,26,16.41
		6	104,23,12.52	52,26,20.13
14.2.322	Стоянка Хомутово-Миллионка 2	1	104,20,14.7	52,29,11.13
		2	104,20,17.4	52,29,10.25
		3	104,20,14.34	52,29,9.44
		4	104,20,13.40	52,29,9.85
		5	104,20,13.76	52,29,10.43

Подготовлено по материалам отдела археологии службы по охране объектов культурного наследия Иркутской области

Исп. Небытова Т.С. Тел. 24-17-54

МИНИСТЕРСТВО ПРИРОДНЫХ РЕСУРСОВ И ЭКОЛОГИИ ИРКУТСКОЙ ОБЛАСТИ
664027, г. Иркутск, ул. Ленина, д. 1а
тел./факс. (3952) 25-99-83
e-mail: eco_exam@govirk.ru

07.07.2021 № 02-66-4583/21
на № И-1957/21 от 30.06.2021

ФГБОУ ВО «Иркутский национальный исследовательский технический университет»

info@istu.edu

О предоставлении информации

Министерство природных ресурсов и экологии Иркутской области, рассмотрев Ваше обращение о предоставлении сведений направляет перечень реестровых и кадастровых номеров особо охраняемых природных территорий регионального и местного значения, расположенных в городе Иркутске, Иркутском, Слюдянском и Ольхонском районах Иркутской области.

Обращаем Ваше внимание, что за получением информации о наличии (отсутствии) ограничений, обременений земельных участков, в том числе установленных зонах с особыми условиями использования территорий, необходимо обращаться за выпиской сведений из единого государственного реестра недвижимости.

Приложение: на 1 л. в 1 экз.

Министр природных ресурсов и экологии Иркутской области С.М. Трофимова

ДОКУМЕНТ ПОДПИСАН
ЭЛЕКТРОННОЙ ПОДПИСЬЮ

Сертификат 6C493DFDEB5828372D1B14A1AA29C816B7B58AFB
Владелец **Трофимова Светлана Михайловна**
Действителен с 15.04.2020 по 15.07.2021

С.В. Заусаева
25-98-69

№№	Название ООПТ	Административно-территориальная единица	Реестровый номер	Кадастровый номер
ООПТ регионального значения				
Государственные природные заказники регионального значения				
1	Кочергатский	Иркутский	38.06.2.480	
Памятники природы регионального значения				
2	Родники горы Веселой	Иркутский	38:06-6.325	
3	Карстовый родник	Иркутский	38:06-6.386	
4	Шаман-камень	Иркутский	38:06-6.335	
5	Остров Бакланий камень	Иркутский	38:06-6.481	
6	Кайский бор	г. Иркутск	38:36-6.3557	
7	Петроглифы у реки Куртун	Ольхонский	38:13-9.5	
8	Петроглифы у деревни Куртун	Ольхонский	38:13-9.4	
9	Водопад на р. Безымянной	Ольхонский	38:13-9.1	
10	Водопад на р. Заворотницкой	Ольхонский	38:13-9.2	
11	Водопады реки Подкомарной	Слюдянский	38:25-6.75	
12	Исток реки Ангары	Слюдянский, Иркутский	38:00-6.545	
13	Обнажение вулканических пород в районе метеостанции «Хамар-Дабан»	Слюдянский	38:25-6.63	
14	Озеро Сердце	Слюдянский	38:25-6.83	
15	Слюдянское озеро	Слюдянский	38:25-9.2	
16	Шаманский мыс	Слюдянский	38:25-9.1	
17	Скала Чапаевка (Гора Чапаевка)	Слюдянский	38:25-6.87	
ООПТ местного значения				
1	Природный ландшафт "Кайская роща"	г.Иркутск		38:36:000033:32114
2	Природный ландшафт "Водоохранная зона Ершовского водзабора"	г.Иркутск		38:36:000026:5150 38:36:000026:5161 38:36:000026:5113
3	«Птичья Гавань»	г.Иркутск		38:36:000000:6326