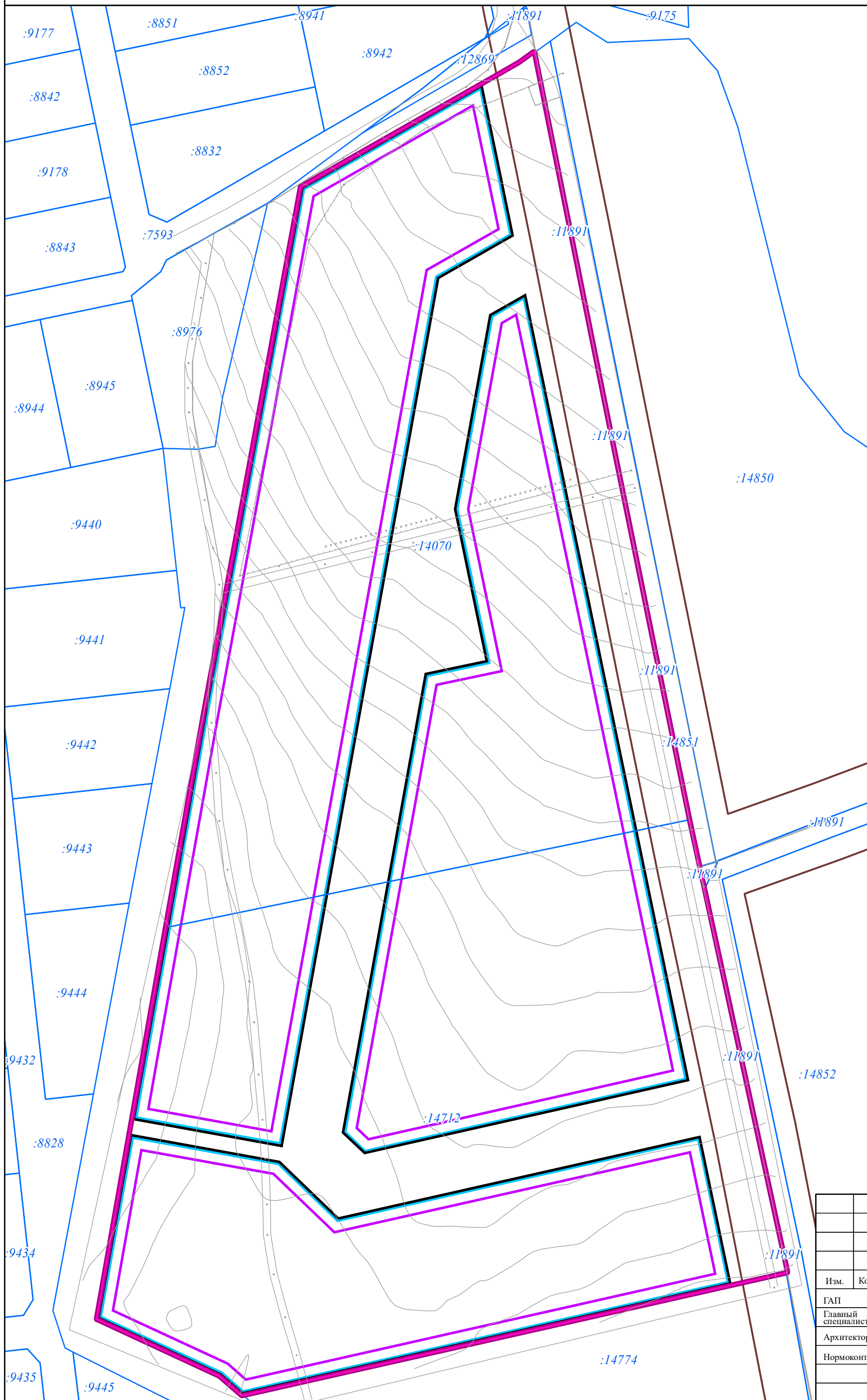




ПРОЕКТ ПЛАНИРОВКИ И ПРОЕКТ МЕЖЕВАНИЯ ТЕРРИТОРИИ, ЗЕМЕЛЬНЫХ УЧАСТКОВ С КАДАСТРОВЫМИ НОМЕРАМИ 38:06:111418:14070, 38:06:111418:14712, РАСПОЛОЖЕННЫХ В Д. КАРЛУК ИРКУТСКОГО РАЙОНА ИРКУТСКОЙ ОБЛАСТИ







ЧЕРТЕЖ МЕЖЕВАНИЯ ТЕРРИТОРИИ. МАТЕРИАЛЫ ПО ОБОСНОВАНИЮ




УСЛОВНЫЕ ОБОЗНАЧЕНИЯ

-  ГРАНИЦЫ ТЕРРИТОРИИ, ПРИМЕНИТЕЛЬНО К КОТОРОЙ ПОДГОТОВЛЕНА ДОКУМЕНТАЦИЯ ПО ПЛАНИРОВКЕ ТЕРРИТОРИИ
-  ГРАНИЦЫ СУЩЕСТВУЮЩИХ ЗЕМЕЛЬНЫХ УЧАСТКОВ, УЧТЕННЫХ В ЕДИНОМ ГОСУДАРСТВЕННОМ РЕЕСТРЕ НЕДВИЖИМОСТИ

ЛИНИИ РЕГУЛИРОВАНИЯ

-  УСТАНОВЛИВАЕМЫЕ КРАСНЫЕ ЛИНИИ ПРОЕКТОМ ПЛАНИРОВКИ ТЕРРИТОРИИ
-  ЛИНИИ ОТСТУПА ОТ КРАСНЫХ ЛИНИЙ В ЦЕЛЯХ ОПРЕДЕЛЕНИЯ МЕСТ ДОПУСТИМОГО РАЗМЕЩЕНИЯ ЗДАНИЙ, СТРОЕНИЙ, СООРУЖЕНИЙ
-  ГРАНИЦЫ ЭЛЕМЕНТОВ ПЛАНИРОВОЧНОЙ СТРУКТУРЫ
-  УСЛОВНЫЕ ОБОЗНАЧЕНИЯ ТОПОГРАФИЧЕСКИХ ОБЪЕКТОВ

ЗОНЫ С ОСОБЫМИ УСЛОВИЯМИ ИСПОЛЬЗОВАНИЯ ТЕРРИТОРИИ

-  ОХРАННАЯ ЗОНА ЛИНИЙ И СООРУЖЕНИЙ СВЯЗИ

						22-27-ДПТ-ПМ-ОМ			
						ПРОЕКТ ПЛАНИРОВКИ И ПРОЕКТ МЕЖЕВАНИЯ ТЕРРИТОРИИ, ЗЕМЕЛЬНЫХ УЧАСТКОВ С КАДАСТРОВЫМИ НОМЕРАМИ 38:06:111418:14070, 38:06:111418:14712, РАСПОЛОЖЕННЫХ В Д. КАРЛУК ИРКУТСКОГО РАЙОНА ИРКУТСКОЙ ОБЛАСТИ			
Изм.	Кол.уч.	Лист	№ док	Подпись	Дата	МАТЕРИАЛЫ ПО ОБОСНОВАНИЮ ПРОЕКТА МЕЖЕВАНИЯ ТЕРРИТОРИИ	Стадия	Лист	Листов
ГАП		Хотулева В.А.						1	1
Главный специалист		Сенотрусов И.В.							
Архитектор		Черных А.А.							
Нормоконтроль		Хотулев Р.А.				ЧЕРТЕЖ МЕЖЕВАНИЯ ТЕРРИТОРИИ МАТЕРИАЛЫ ПО ОБОСНОВАНИЮ М 1:1000	ООО "Градостроительная мастерская "Линия"		