




**Схема Проекта межевания территории расположенного южнее д. Карлук
Иркутского района, Иркутской области**



Масштаб 1:1000

Условные обозначения:	
	- земельный участок, сведения о котором имеются в ЕГРН
	- вновь образованная часть границы, сведения о которой достаточны для определения ее местоположения
 н1	- обозначение характерной точки границы, сведения о которой достаточны для определения ее местоположения
38:06:111418:6520	- кадастровый номер земельного участка сведения о котором имеются в ЕГРН
38:06:111418	- номер кадастрового квартала
:Т/n1	-обозначение части кадастрового квартала
:6520/n1	-обозначение части земельного участка

Инв. № подл.	Взам. инв. №
	Подп. и дата